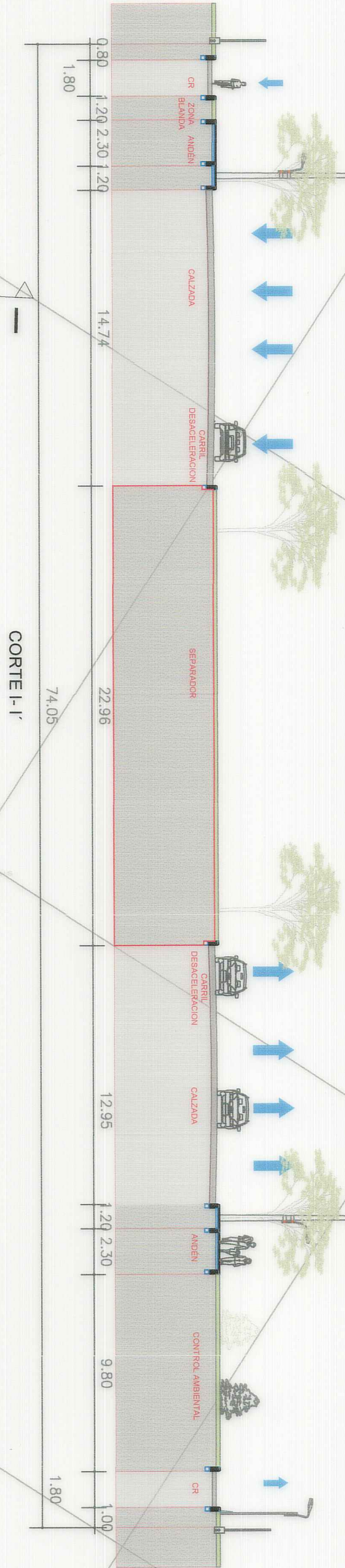
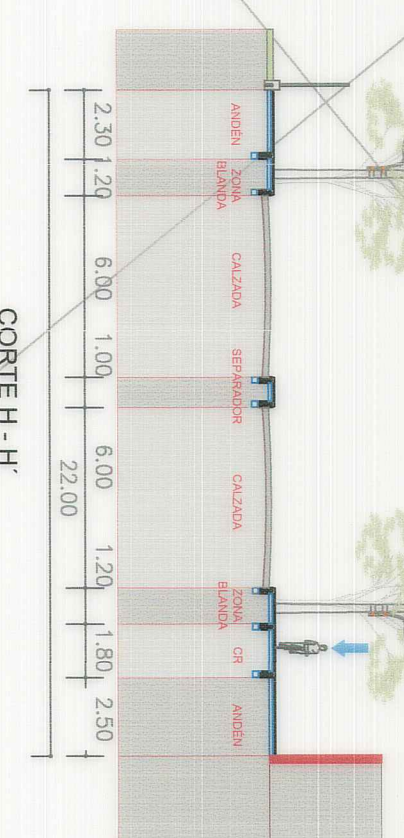



- CONVENCIÓNES DE DISEÑO**
- BRANOS CALZADOS DE DISEÑO
  - DEMARCACION PRELIMINAR DE CARRILES
  - LINEA DE RESERVA VIAL PROPUESTA
  - ZONA DE RESERVA AREA DE ORDENAMIENTO DE ESPACIO PUBLICO
  - RESERVA VIAL PROPUESTA LA



ALCALDIA MAYOR  
BOGOTÁ D.C.  
SECRETARÍA DISTRITAL DE PLANEACIÓN

PROYECTO:  
Corredor de los Avenidas  
Tintal, Alsacia y Constitución entre  
la Avenida Villavicencio y la Avenida Centenario

DIRECCIÓN TÉCNICA DE PROYECTOS-10U  
FABIAN RAMIREZ  
DIRECTOR TÉCNICO DE PROYECTOS  
DRA. ANA CAROLINA TORRES RINCON

GERARDO ARDILA CALDERON  
SECRETARIO DISTRITAL DE PLANEACION

ACEPTACION SDP  
ARMANDO LOZANO REYES  
ASESOR TECNICO

FEDE JARDINES REBOLLO PARRA  
DIRECTOR SERVICIOS AMBIENTALES

CONTIENE  
Adopción y precisión de las zonas de  
reserva para los Avenidas Tintal, Alsacia  
y Constitución entre la Avenida  
Villavicencio y Avenida Centenario.

PLANO:  
5 DE 8  
ESCALA  
1: 1000

RESOLUCION 1180  
29 SET 2011

OBSERVACIONES SDP