

Contrato IDU No. 1345 de 2017. Factibilidad Estudios y Diseños para la adecuación al Sistema Transmilenio de la Troncal Avenida Congreso Eucarístico (Carrera 68) desde la Carrera 7 hasta la Autopista Sur y de los equipamientos urbanos complementarios, en Bogotá D.C.



ALCALDIA MAYOR
BOGOTÁ D.C.
Instituto
DESARROLLO URBANO

FENALCO

10 DE OCTUBRE DE 2018


AV 68

ESTUDIOS Y DISEÑOS DE LA TRONCAL AVENIDA
CARRERA 68 DESDE LA CARRERA 7 HASTA LA
AUTOPISTA SUR



Cronograma del Proyecto

ETAPAS			OBRA	MANTENIMIENTO
Inicio de Obra	Finalidad	Estudios & Diseños	Aprobaciones	
15/11/2018	15/11/2018	15/11/2018	15/11/2018	15/11/2018





Equipo IDU

Consultor - Interventoría




Componentes del Proyecto


Equipo de Trabajo

OBJETO:
FACTIBILIDAD, ESTUDIOS Y DISEÑOS PARA LA ADECUACION AL SISTEMA TRANSMILENIO DE LA TRONCAL AVENIDA CONGRESO ELIGERISTICO (CARRERA 68) DESDE LA CARRERA 7 HASTA LA AUTOPISTA SUR Y DE LOS EQUIPAMIENTOS URBANOS COMPLEMENTARIOS, EN BOGOTÁ D.C.

CONSULTOR:
CONSORCIO COLSUTORES TRANSMILENIO (HMV Consultoría - ConGol By WSP - WSP)
VALOR: \$14.449.490.133

INTERVENITOR: CONSORCIO CIVLTCO - PIV (CIVLTC INGENIEROS - PIV INGENIERIA)
VALOR: \$ 2.052.432.323

PLAZO:
10 Meses



BENEFICIOS DEL PROYECTO



Taquillas externas y conexiones con el Sistema TransMilenio:
NGS, Américas, Calle 26, Calle 80, Avenida Suba, Autopista Norte y La Nueva Séptima



Características del Proyecto

La construcción de esta Troncal transformará la movilidad de la ciudad.



Intervención: **16.9 Kilómetros**
Desde la calle 45 sur hasta la Carrera 7



21 Estaciones Modernas
Incluida conexión con la Primera Línea del Metro



Beneficios para ciclistas



13,69 km de Cicla Ruta Nueva



4,35 km de Cicla Ruta existente a rehabilitar

1200 cupos
De ciclo parquederos



Conexión con el sistema de Ciclorutas existente

Desde la calle 45 sur a la 7



Estaciones más modernas



ACTIVIDADES A DESARROLLAR COMPONENTE TECNICO



Troncal de la Avenida 68	km	Estad.	Costo	Fin.
1. Se construye el puente peatonal sobre la Av. 68 al Sur	1.0	2018	1.000	2018
2. Se rehabilita el puente peatonal sobre la Av. 68 al Sur	0.5	2018	1.000	2018
3. Se rehabilita el puente peatonal sobre la Av. 68 al Sur	0.5	2018	1.000	2018
4. Se rehabilita el puente peatonal sobre la Av. 68 al Sur	0.5	2018	1.000	2018
5. Se rehabilita el puente peatonal sobre la Av. 68 al Sur	0.5	2018	1.000	2018
6. Se rehabilita el puente peatonal sobre la Av. 68 al Sur	0.5	2018	1.000	2018
7. Se rehabilita el puente peatonal sobre la Av. 68 al Sur	0.5	2018	1.000	2018
8. Se rehabilita el puente peatonal sobre la Av. 68 al Sur	0.5	2018	1.000	2018
9. Se rehabilita el puente peatonal sobre la Av. 68 al Sur	0.5	2018	1.000	2018
10. Se rehabilita el puente peatonal sobre la Av. 68 al Sur	0.5	2018	1.000	2018
11. Se rehabilita el puente peatonal sobre la Av. 68 al Sur	0.5	2018	1.000	2018
12. Se rehabilita el puente peatonal sobre la Av. 68 al Sur	0.5	2018	1.000	2018
13. Se rehabilita el puente peatonal sobre la Av. 68 al Sur	0.5	2018	1.000	2018
14. Se rehabilita el puente peatonal sobre la Av. 68 al Sur	0.5	2018	1.000	2018
15. Se rehabilita el puente peatonal sobre la Av. 68 al Sur	0.5	2018	1.000	2018
16. Se rehabilita el puente peatonal sobre la Av. 68 al Sur	0.5	2018	1.000	2018
17. Se rehabilita el puente peatonal sobre la Av. 68 al Sur	0.5	2018	1.000	2018
18. Se rehabilita el puente peatonal sobre la Av. 68 al Sur	0.5	2018	1.000	2018
19. Se rehabilita el puente peatonal sobre la Av. 68 al Sur	0.5	2018	1.000	2018
20. Se rehabilita el puente peatonal sobre la Av. 68 al Sur	0.5	2018	1.000	2018

Beneficios para peatones



15 puentes peatonales nuevos



Reconstrucción total de aceras.



Movilidad accesible
espacio público incluyente.



Puentes Peatonales



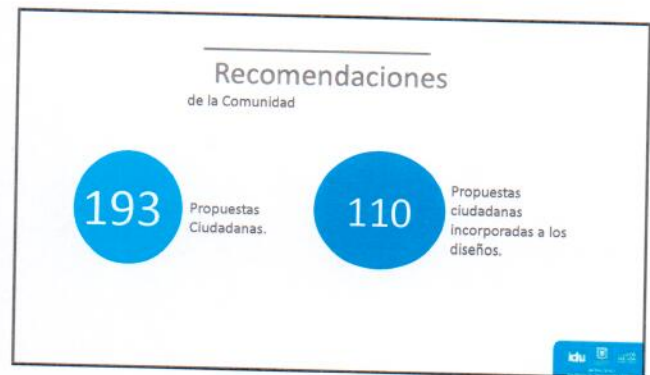
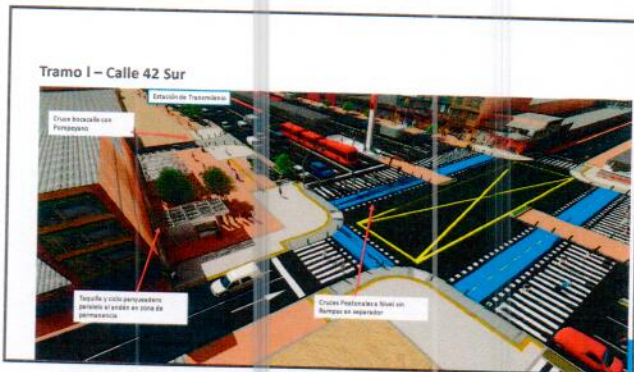
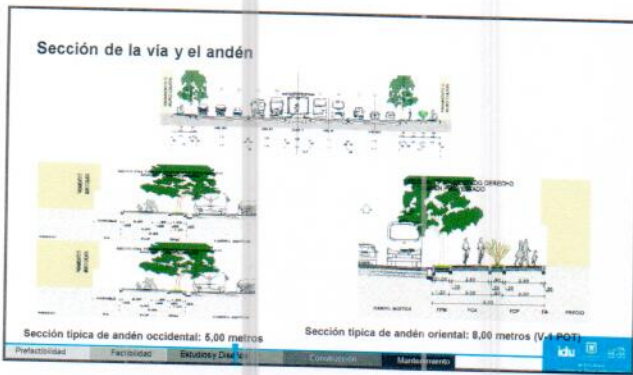

Preferibilidad
 Factibilidad
 Estudios de Uso
 Construcción
 Mantenimiento





Diálogo Ciudadano

Nos hemos reunido desde la etapa de **Factibilidad** y **estudios y diseños** con diversos actores sociales, privados y públicos.



Recomendaciones de la Comunidad

Mantenimiento y mejoramiento de espacios públicos	Revisión de estado de tránsito de la vía	Punto de Recarga de Energía
Participación Ciudadana	Instalación de puentes	Seguridad Ciudadana y Convivencia
Parqueo	Cultura y Esparcimiento	Seguridad Alimentaria
Adaptación de Calle	Equipamiento Urbano	Protección Ambiental
Accesibilidad y Convivencia	Construcción de puentes, cercos y vallas	Protección del Patrimonio Cultural
Procesos Urbanísticos	Mejorar la calidad de la vivienda	Protección del Medio Ambiente
Equipamiento	Aplicaciones	Protección de Infraestructura y Servicios Públicos
Ampliación de servicios	Mejorar la seguridad de los espacios públicos	
Construcción de obras de infraestructura	Equipamiento y mantenimiento	
Mejoramiento de la infraestructura	Mejorar el transporte	
Articulación de servicios públicos	Mejorar la Convivencia	

MUCHAS GRACIAS

Bogotá Mejor Para Todos

Contáctenos

Canales de Comunicación

Carrera 68 N° 67 C – 60
Barrio José Joaquín Vargas

Teléfono: 3790662
Correo: ciudadano1345@gmail.com

ATENCIÓN AL CIUDADANO

Lunes a Viernes de 8:00 am a 5:00 pm

Punto Móvil IDU

Predios

1. Calle 40 B Sur N° 52 C – 60
Colegio Julio Garavito
2. Calle 8 sur N° 60 – 67
CDC Galán
3. Carrera 68 N° 17- 65

Oficina Principal Calle 17, No 7 – 01 piso 3
Teléfono: 3386690 ext 2507
Articuladora del equipo sociopredial
Patricia Cohen