


FORMATO			
ACTA DE REUNIÓN CON COMUNIDAD			
CÓDIGO	PROCESO	VERSION	
FO-SC-14	GESTIÓN SOCIAL Y PARTICIPACIÓN CIUDADANA	2.0	
Contrato No.: 1345-2017		HORA INICIO: 9:00 AM	Hoja 1 de
FECHA: 01-VI-2018		HORA DE FINALIZACIÓN: 10:15 AM	Acta N°

PROYECTO: Contrato No. 1345 de 2017. Factibilidad Estudios y Diseños para la Adecuación al Sistema Transmilenio de la Troncal Avenida Congreso Eucarístico (Carrera 68) desde la Carrera 7 hasta la Autopista Sur y de los Equipamientos Urbanos Complementarios, en Bogotá D.C.

ORDEN DEL DÍA

- PRESENTACIÓN DEL CONSORCIO CONSULTORES TRANSMILENIO, AREA DE GESTIÓN SOCIALES, PROFESIONALES, ACTIVIDADES
- ELABORACIÓN DE LA CARTOGRAFIA SOCIAL CON BANCO AV VILLAS OFICINA ZONA INDUSTRIAL

DESARROLLO DE LA REUNIÓN

- Inicialmente se realiza la presentación de los profesionales sociales, y la cartografía social donde se identifica

- La sede tiene una antigüedad de 20 años aproximadamente oficina Zona Industrial, Banco Av Villas, anteriormente se llamaba sede el espectador. El banco es estrato 4, laboran 9 personas. Los funcionarios manejan horarios de:

Publico = 8:30 - 3:30 Lunes a viernes


Administrativo = 8:00 - 6:00 Lunes a viernes.

No trabajan personas con discapacidad. El espacio de parqueo ubicado **enfrente** al banco corresponde a la entidad. No se tiene conocimiento de organizaciones sociales. Se tiene correo electrónico

La seguridad en el sector presenta exposición a hurtos y atracos debido que se encuentra en zona industrial y comercial, aunque el banco tiene **seguridad privada**. El GAI corresponde a granjas de techo. No se han identificado problemáticas sociales, aunque transitan habitantes de calle.

Los días iniciales del mes se presenta mayor atención de usuarios aproximadamente 100 usuarios, y aproximadamente al mes 1000 personas. Los meses de mayor afluencia son todos.

Las principales vías de acceso para llegar al banco son la Avenida Carrera 68 y la calle 13, siendo esta vía la que presenta mayor congestión, igualmente la avenida Las Am-

FORMATO		
ACTA DE REUNIÓN CON COMUNIDAD		
CÓDIGO FO-SC-14	PROCESO GESTIÓN SOCIAL Y PARTICIPACIÓN CIUDADANA	VERSIÓN 2.0

DESARROLLO DE LA REUNIÓN








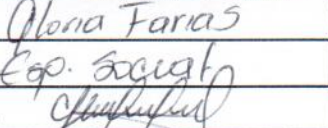

rigas cuando se realizan bloqueos, hacia el sur los semáforos ubicados en la Calle 3 generan trancones.

Se debería mejorar el tránsito de transporte público ya que cargan y descargan usuarios en vía sin respetar los paraderos, los semáforos retrasan y demoran la movilidad, finalmente las redes de alcantarillado se colmatan e inundan la vía. Se sugiere abordar el tema cultural con la ciudadanía con el fin que se respete el sistema.

La base constructiva debería realizarse por fases, con el fin de evitar el cierre de la vía total, así como la adecuación del espacio público frente al banco, y evitar el uso de polisorbitas, mejorar la iluminación en el sector.

La seguridad del banco corresponde a cámaras de video internas monitoreadas, sin vigilancia humana, el área de cajas tiene un sistema de blindaje, y la policía realiza rondas.

Se aclara que la zona de parqueo está ubicada al costado sur del banco. Habilitar un puente peatonal cercano a la oficina.

FORMATO		ACTA DE REUNIÓN CON COMUNIDAD		
CODIGO	PROCESO	VERSIÓN		
FO-SC-14	GESTIÓN SOCIAL Y PARTICIPACIÓN CIUDADANA	2.0		
INQUIETUDES DE LA COMUNIDAD				
/				
COMPROMISOS ADQUIRIDOS				
COMPROMISO		RESPONSABLE	FECHA DE CUMPLIMIENTO	
/			/	
/				
FIRMAS				
NOMBRE		ENTIDAD/CARGO	FIRMA	
Camilo Rodriguez Belcerra		CT/PROF. SOCIAL		
Dora María Barreto Diaz		Banco Avillos/6ta		
María Auxilio Vela Vela		Banco Avillos/7ta		
Arzobispo J. Escobar F		Banco AV Villal		
Honora Contreras Sigelara		Civillec Interventora		
ELABORÓ		RESPONSABLE	APROBÓ	
NOMBRE	CAMILLO RODRIGUEZ	Alona Farías	Aida M. Hernandez B.	
CARGO	PROF. SOCIAL	Exp. Social	Esp. Social	
FIRMA				
ANEXOS:	SI <input type="checkbox"/>	NO <input checked="" type="checkbox"/>	TIPO DE ANEXO:	CANTIDAD: