



CARACTERIZACIÓN FÍSICA Y SOCIOTERRITORIAL DE COMPONENTES

Nombres y Apellidos Enido Alvaro Bermudez Organización JAC  
Cargo Presidente Barrio/Conjunto Residencial BELLANISTA NOROCCIDENTAL UPZ 26 LAS FERIAS.  
Localidad ENGATIVA (10) Estrato socioeconómico del Barrio/Conjunto Residencial 3  
Cantidad Aproximada de predios 1980 - 2000

A- DIMENSIÓN FÍSICA

1. ¿Tiene conocimiento de cómo se creó el barrio (conjunto) y en qué año?, ¿Sabe con qué resolución se legalizó y los planos?

\* 1957 en el gobierno de Rojas Pinilla, era una finca que perteneció a José Joaquín Vargas. Era finca construida por la policía Nacional.

2. ¿Cuáles son los límites del Barrio o Conjunto residencial?

Norte - Av Cl 72  
Sur - Cl 66  
Oriente - Av Cra 68  
Occidente - Cra 69

3. ¿Cuáles son los equipamientos o sitios de interés social, educativo, deportivo, comercial y cultural con los que cuenta su barrio?

\* Centro de Salud - Cra 68 con Cl 72A Parque Principal (JAC) Salón Deportivo Cl 67A X  
\* Colegio Francisco José de Caldas - sedes # 7C y D CIO 68F  
\* JAC y Administración Cra 68F # 68-36 UNIVERSIDAD PANAMERICANA  
\* Jardín Infantil Bella Vista  
Cra 68H con Cl 71 - colegio Distrital la Nueva Estrella

B- DIMENSIÓN PARTICIPATIVA

4. ¿El barrio y/o Conjunto residencial actualmente cuenta con JAC o Concejo de Administración? ¿Cuántos años de antigüedad tiene y cómo está organizada?

Presidente - Vicepresidenta / Tesorera / Secretario, Asesora y  
Comisiones (6): Social - obras, Deport, educación, juvenil,  
Cultural.



5. ¿Tiene conocimiento de alguna organización y/o agremiación comunitaria que se ubique dentro del barrio? ¿A qué se dedica? ¿Cuántos años de antigüedad tiene y cómo están organizadas? ¿Dónde está(n) ubicada(s)?

No hay.

6. ¿Cómo considera usted que es la participación de la comunidad en su barrio?

RANGO	EQUIVALENCIA
1	Nada
2	Poco
3 *	Participativo
4	Muy participativo

Porque? Porque hay gente q' participa y otros esperan que.  
 1) Nada -> Debe hacer seguimiento / solicitar apoyo.

7. ¿Actualmente la JAC y/o el Concejo administrativo se encuentra vinculada con algún proceso de participación ciudadana? ¿Qué espacios de participación han generado como JAC y/o Concejo para sus vecinos?

Asociaciones.  
 para los vecinos - Adulto Mayor (Gimnasio y Recreación)  
 jóvenes (Zumba).

8. De acuerdo a las características de su comunidad, ¿Qué temas de participación ciudadana considera se deberían fortalecer?

Integración social / Convivencia social.  
 participación ciudadana / talleres de sostenibilidad / Apropiación del sistema.

**C- DIMENSIÓN SOCIAL**

9. ¿Qué grupo poblacional es el que más participa en su barrio y/o Conjunto residencial? ¿Cuál es el nivel educativo de los habitantes de su barrio y/o Conjunto residencial?

Adulto Mayor / bachiller  
 jóvenes - No hay programas para los jóvenes / Bachiller





10. ¿Qué medios de comunicación existen en su barrio y/o conjunto residencial (emisora, canal de tv, periódico barrial, redes sociales, cartelera informativa)? ¿Cómo se comunican los acontecimientos de importancia entre vecinos?

- Parroquia del Barrio "Concordamos Más" - Mana - 320 903 1797.
- Cartelera Informativa - Sede Administrativa y Salón de eventos.
- Catedral San Juan Bautista de la Estada.

11. ¿Cómo considera que es la seguridad dentro de su barrio y/o conjunto residencial? ¿Cuentan con CAI, estaciones de policía, cuadrantes o pagan seguridad privada?

- Cra 68 F con Cll 69.
- Dg 68 B.
- CAI LA FERIAS / CAI Xla mandia \* Cuadrante 31.
- Bocallas Cll 67 B BIS. 300 8000 59.

12. ¿En el barrio o conjunto residencial existen personas con capacidades diversas? ¿qué tipo de condiciones se presentan?

- Silla de Ruedas, Bastones, Muletas. 0.5/.

#### D- DIMENSIÓN ECONÓMICA

13. ¿En el barrio o conjunto residencial existe un sector económico consolidado? ¿Cómo es la relación con los vecinos?

- Area Comercial (Droguerías, Supermercados, farm y papadería).

14. En el plano identifique la presencia de comercio informal en su barrio

- Comida Rápida, Sapi, Accesorios.

#### E- DIMENSIÓN CULTURAL

15. ¿Qué tipo de relaciones vecinales existen entre los habitantes de su barrio? ¿En qué consisten estas relaciones?

- Comunicación entre Vecinos. No hay discordia con otros barrios. los comerciantes. No la van. Con la comunidad. Presencia de Barras bravas. Cancha de "Santa Fe" punto de expendio y consumo.



16. ¿Cómo se evidencian las relaciones de los habitantes del barrio o conjunto residencial con los equipamientos y espacios públicos?

La fiesta de la madre, de la familia, de los Niños. (Abri) / oct).  
Semana Santa.

### F- DIMENSIÓN AMBIENTAL

17. ¿En el barrio que parques, zonas verdes o cuerpos de agua son significativos? Ubíquelos en el plano

Boy Colubert. - Frente al canal (Máquinas de gimnasio)  
• Parque sobre Cll 69 Bis A y Cra 69.  
• Parque Santa Fe - Disposición de escombros.

18. ¿En su barrio y/o conjunto se han presentado problemáticas relacionadas con el medio ambiente? ¿Por qué?

Deposito de Basuras y Escombros producto de Remodelación de Equipagos.  
• Frente del Centro de Salud (Mixta).

### G- DIMENSIÓN MOVILIDAD

19. ¿Cuáles son las vías principales del barrio y en qué condiciones se encuentran actualmente? En caso de ser Conjunto residencial, ¿Cuántos accesos cuenta y donde están ubicados?

DG 68B.  
Cra 68F (TRAFICO DE INGRESO). Estado: Regular  
Cra 69 que conecta con el Jardín Botánico. parque Deficiente.

20. ¿Cuáles son los principales cruces existentes en su sector (dirección)? ¿Estos facilitan o afectan la movilidad? ¿Por qué?

Cll 72. } Cll 66 con Av Cra 68.  
) Cra 69 al Sur / Norte.  
) Cll 72 Cra 68F. + Cra 69 con Cll 66.

En mal estado  
Cll 68B entre Av Cra 68  
y Cra 68B (en proyecto para que conecte).





CARACTERIZACIÓN FÍSICA Y SOCIOTERRITORIAL DE COMPONENTES

21. ¿Qué adecuaciones aportarían en la movilidad vehicular y peatonal de su barrio? (retornos, orejas, cruces, glorietas, etc.)

Andén para peatones, en la Cl 66 entre Av Cra 68 y Cra 68B.  
(Costado Cruz Roja - Norte Occidental).

22. ¿Cuáles son los medios de transporte con que cuenta su barrio actualmente? ¿La cobertura del servicio es suficiente para todos los residentes del barrio? ¿Cuáles son las rutas destino a las que frecuentemente se dirigen?

7 Rutas de SITP - al barrio entra 1 - SEG., C41, C36, 576,  
101 Cal Sur y Centro de la Godol.  
Cubre con el 100% de residentes.

23. ¿En el barrio hay servicio de bicitaxi, bicimoto o rutas de vehículos no legalizados?

N/A

24. ¿Cuál es el punto de mayor congestión vehicular que existe en su barrio? Ubíquelo en el plano

Cra 68# a su lado la Av Cra 68# - Mucho tráfico.  
Av Cl 72

NOTAS:

Circuitos de economía formal e informal


Para el día de la Virgen del Carmen el sector comercial lo celebran con recorrido y genera una ulsa en el Parque Santa Fe.

Asociaciones y/o agremiaciones de comerciantes


Otros

# Punto para una estación de la Cruz Roja.  
Junto al puente a Cl 68B. o un puente peatonal. (por alta  
accidentalidad. Paso de peatones de la Europa, patio  
blanco y Estadio y JJ - Vargas).  
\* No Alimentadores.  
\* A favor.




FORMATO ACTA DE REUNIÓN CON COMUNIDAD			
CÓDIGO FO-SC-14	PROCESO GESTIÓN SOCIAL Y PARTICIPACIÓN CIUDADANA	VERSIÓN 2.0	
Contrato No.: <u>1345-2017</u>		HORA INICIO: <u>4:30 pm.</u>	Hoja 1 <u>de 3</u>
FECHA: <u>20 / Abril / 2018</u>		HORA DE FINALIZACIÓN: _____	Acta N° <u>1</u>
<p>PROYECTO: Contrato No. 1345 de 2017. Factibilidad Estudios y Diseños para la Adecuación al Sistema Transmilenio de la Troncal Avenida Congreso Eucarístico (Carrera 68) desde la Carrera 7 hasta la Autopista Sur y de los Equipamientos Urbanos Complementarios, en Bogotá D.C.</p>			
ORDEN DEL DÍA			
1) Presentación de Generalidades del Proyecto 1345-2017. (Antecedentes)			
2) Estado del Proyecto.			
3) cartografía Social retroalimentación			
4) cierre. <span style="float: right;">Barrio Bellavista Noroccidental</span>			
DESARROLLO DE LA REUNIÓN			
La Reunión inicia con la intervención de la Especialista Social			
1) Antecedentes del Proyecto 1345-2017 → Iniciativa de la Administración Actual.			
2. Estado del Proyecto → etapa de factibilidad y estudios y Diseños			
• Fecha de Inicio: 8 / Nov / 2017.			
• Duración de estudios y Diseños: 11 meses.			
2.1 Etapa de Recolección de Información Primaria y Secundaria.			
2.2. Construcción y Evaluación de Alternativas desde Componentes: geométrico, redes, predial, entre otros.			
2.3. Etapa de estudios y Diseños: inicia toda vez finalice la etapa de factibilidad.			
Desde el Componente Social Actualmente se ha adelantado ejercicios de participación social, tales como: Reuniones Informativas, Comité IDU y Cartografía Social. Esta última se está llevando a cabo con líderes y representantes de la comunidad (mínimo 5 personas). Motivo por el cual se invita cordialmente a la vicepresidenta y Coordinador de obras de la J.A.C. a retroalimentar la Cartografía Social del Barrio Bellavista Noroccidental.			



FORMATO			
ACTA DE REUNIÓN CON COMUNIDAD			
CÓDIGO	PROCESO	VERSIÓN	
FO-SC-14	GESTIÓN SOCIAL Y PARTICIPACIÓN CIUDADANA	2.0	
DESARROLLO DE LA REUNIÓN			
Retroalimentación			
1) tiene una antigüedad de aproximadamente 70 años			
mencionan que una parte del barrio era laguna, estatutos del año 2005,			
3) universidad panamericana Sobre Av. 68 ✓			
Banda musical de la Policía Nal. (Sede de ensayos			
Cll 67A * CR 68f. ✓			
● El rinconcito del Saber. Cru 69 * Cll 67 bis hasta 5			
Primera, Mi primera formación CR 68 h * Cll 69,			
● hogar adulto mayor.			
<input type="checkbox"/> porque vecinal Bellonista			
11) Deficiencia inseguridad.			
●●● callejones con deficiencia			
12) Presencia adulto mayor y niñas			
14) comercio por la Cll 66, formal e informal.			
comida, Droguerías, Talleres, friver, lavadero de carros			
15) el barrio es sectorizado, los comerciantes no se ha articulado ->			
16) Presencia Borrros Bravos porque Santa Fe (el templo)			
existencia de consumo opa sobre corredor comercial y			
el Sector la Playa.			
18) al lado salón comunal social, frente al centro de			
Salud. Panta busona y escombros			
17) Porque la Y entre la Cll 69 8'5 A * Cru 69.			
20) orca oficial al sur Cru 68 f, Dg 68 b			
● Paso nuevo			
La Situación de la mallavial terciaria esta con Baches			
Piel de cocodrilo en general es deficiente			
21) adecuación orden costado norte Cll 66 sobre			
Cruz roja, adecuación callejones.			
El barrio tiene muy buen Sistema de Trans -			
porte y con el Brr Mejorarla.			



3 de 3

<b>FORMATO</b> ACTA DE REUNIÓN CON COMUNIDAD			 ALCALDIA MAYOR DE BOGOTÁ D.C. Desarrollo Urbano
<b>CÓDIGO</b> FO-SC-14	<b>PROCESO</b> GESTIÓN SOCIAL Y PARTICIPACIÓN CIUDADANA	<b>VERSIÓN</b> 2.0	





**INQUIETUDES DE LA COMUNIDAD**



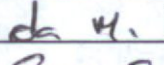
Estación cerca a la Cruz Roja, No alimentadores.  
 4) Se finaliza la retroalimentación agradeciendo a los asistentes.

**COMPROMISOS ADQUIRIDOS**

COMPROMISO	RESPONSABLE	FECHA DE CUMPLIMIENTO
inscripción al comité JDC	C.C.T.	Abril 2018
/	/	/
/	/	/
/	/	/
/	/	/

**FIRMAS**

NOMBRE	ENTIDAD/CARGO	FIRMA
Irma Vargas	JDC Vicepresidente	
Mauricio Criollo	JDC comité de obras	
Sonia Triona	C.C.T.	
Angelica Porteta	C.C.T.	

ELABORÓ		RESPONSABLE	APROBÓ
NOMBRE	Angelica Porteta	Gloria Farias	Aida M. Hernández B
CARGO	Profesional Social	Esp. Social	Esp. Social
FIRMA			
ANEXOS:	SI <input checked="" type="checkbox"/> NO <input type="checkbox"/>	TIPO DE ANEXO: RE	CANTIDAD: 1.

Planilla de asistencia plano

1.  
1.