



CARACTERIZACIÓN FÍSICA Y SOCIOTERRITORIAL DE COMPONENTES

Nombres y Apellidos Pablo Caldas Organización JUNTA DE ACCIÓN COMUNITARIA  
Cargo Presidente Barrio/Conjunto Residencial San Fernando Occio UPZ UPZ  
Localidad Barras Unidas Estrato socioeconómico del Barrio/Conjunto Residencial 3  
Cantidad Aproximada de predios 17 Manzanas

A- DIMENSIÓN FÍSICA

1. ¿Tiene conocimiento de cómo se creó el barrio (conjunto) y en qué año?, ¿Sabe con qué resolución se legalizó y los planos?

Fue el segundo Barrio en Construcción, # Laguna, gente de Boyacá que llegó a comprar (lotar) - Trabajadores de la planta de Bavaria - y en la Av 68 llegaba el tranvía, terminaba en la Cra 64 con Cl 72. 1943. Cuenta con resolución

2. ¿Cuáles son los límites del Barrio o Conjunto residencial?

Occident Norte → Cl 75.  
Oeste → Av Cra 68.  
Sur → Cl 68.  
Oriente → Cra 56 (Canal Salitre).

3. ¿Cuáles son los equipamientos o sitios de interés social, educativo, deportivo, comercial y cultural con los que cuenta su barrio?

• Colegio Tomás Carrasquilla - Cl 74 con Cra. \* Salón Com<sup>u</sup> Cl 73 + CRA - 10  
• Alrededor local de Barras Unidas. \* Tolearía → Cl 72 con Cra 52  
• Estación # 4 de Policía → Cl 72 con Cra 62 Cra 57  
• Supermercado → Cl 73 con Cra 57 \* Colegio Jorge Eliecer Gaitán - Cl 72 con Cra 58  
• Colegios P. de Panamá → Cambal y St. Inio, 2 jardines

B- DIMENSIÓN PARTICIPATIVA

4. ¿El barrio y/o Conjunto residencial actualmente cuenta con JAC o Concejo de Administración? ¿Cuántos años de antigüedad tiene y cómo está organizada?

• Presidente - Vicepresidente y 16 dignatarios.  
• Salón Comunal Constituido por la comunidad.



5. ¿Tiene conocimiento de alguna organización y/o agremiación comunitaria que se ubique dentro del barrio? ¿A qué se dedica? ¿Cuántos años de antigüedad tiene y cómo están organizadas? ¿Dónde está(n) ubicada(s)?

N/A.

6. ¿Cómo considera usted que es la participación de la comunidad en su barrio?

RANGO	EQUIVALENCIA
1	Nada
2	Poco
3	Participativo
4	Muy participativo

Porque? 4. Fuimos muy unidos pero por las ediles cada uno se fue con los ediles. La Alcaldia ya no nos ayuda en más. Los ediles han muerto y los hijos ya no quieren saber nada.

7. ¿Actualmente la JAC y/o el Concejo administrativo se encuentra vinculada con algún proceso de participación ciudadana? ¿Qué espacios de participación han generado como JAC y/o Concejo para sus vecinos?

Asesorías.  
→ secretarías de la Alcaldía - Adolfo Mayor.

8. De acuerdo a las características de su comunidad, ¿Qué temas de participación ciudadana considera se deberían fortalecer?


→ Convivencia Ciudadana.  
- ~~Falta~~ Universidades - centros de formación JENA

### C- DIMENSIÓN SOCIAL


9. ¿Qué grupo poblacional es el que más participa en su barrio y/o Conjunto residencial? ¿Cuál es el nivel educativo de los habitantes de su barrio y/o Conjunto residencial?

Adolfo Mayor → Busca de Beneficio.

10. ¿Qué medios de comunicación existen en su barrio y/o conjunto residencial (emisora, canal de tv, periódico barrial, redes sociales, cartelera informativa)? ¿Cómo se comunican los acontecimientos de importancia entre vecinos?

\* Carteles, perfones, volantes, Apoyo de la iglesia.   
Alcalde Local de Barrios, Unidos.

11. ¿Cómo considera que es la seguridad dentro de su barrio y/o conjunto residencial? ¿Cuentan con CAI, estaciones de policía, cuadrantes o pagan seguridad privada?

Estación de Policía.  
 Condición crítica de inseguridad.

12. ¿En el barrio o conjunto residencial existen personas con capacidades diversas? ¿qué tipo de condiciones se presentan?


Asico, Caminador, silla de rueda.

#### D- DIMENSIÓN ECONÓMICA

13. ¿En el barrio o conjunto residencial existe un sector económico consolidado? ¿Cómo es la relación con los vecinos?

Cra 62 hasta Cra 68 cl 75 hasta cl 68 → Talleres.

14. En el plano identifique la presencia de comercio informal en su barrio

 Sect. Informal.

#### E- DIMENSIÓN CULTURAL

15. ¿Qué tipo de relaciones vecinales existen entre los habitantes de su barrio? ¿En qué consisten estas relaciones?

• 6/Enero/2017 Reyes Fuegos, dividido por las calles.

16. ¿Cómo se evidencian las relaciones de los habitantes del barrio o conjunto residencial con los equipamientos y espacios públicos?

/

### F- DIMENSIÓN AMBIENTAL

17. ¿En el barrio que parques, zonas verdes o cuerpos de agua son significativos? Ubíquelos en el plano

• Parque Metropolis - Cl. 23 Cra 65.

18. ¿En su barrio y/o conjunto se han presentado problemáticas relacionadas con el medio ambiente? ¿Por qué?

Inundaciones - Av Cra 68 con Cl. 79. (Simon Bolivar).  
• Canal Salitre - Inundación por las Cojas de Inspección.

### G- DIMENSIÓN MOVILIDAD

19. ¿Cuáles son las vías principales del barrio y en qué condiciones se encuentran actualmente? En caso de ser Conjunto residencial, ¿Cuántos accesos cuenta y donde están ubicados?

Cra 60. Cra. 58.  
Cl. 68.  
Av Cl. 72

20. ¿Cuáles son los principales cruces existentes en su sector (dirección)? ¿Estos facilitan o afectan la movilidad? ¿Por qué?

• Cl. 80. → A Coger la Vuelta.



21. ¿Qué adecuaciones aportarían en la movilidad vehicular y peatonal de su barrio? (retornos, orejas, cruces, glorietas, etc.)

• Tercera 100 → 2 puentes vehiculares.  
• Encuentro de dos calles → 68 y 72 (Deprimido).

22. ¿Cuáles son los medios de transporte con que cuenta su barrio actualmente? ¿La cobertura del servicio es suficiente para todos los residentes del barrio? ¿Cuáles son las rutas destino a las que frecuentemente se dirigen?

\* Smp. - Av 72.  
\* Norte Sur. - Fernando "Centro de la Ciudad".

23. ¿En el barrio hay servicio de bicitaxi, bicimoto o rutas de vehículos no legalizados?

N/A.

24. ¿Cuál es el punto de mayor congestión vehicular que existe en su barrio? Ubíquelo en el plano

Av Cra 67 encuentro de Cl 72 y Cl 68. (sentido Occidente y Oriente).

NOTAS:

Circuitos de economía formal e informal

Blank lines for notes, with a diagonal line drawn through them.



Asociaciones y/o agremiaciones de comerciantes


N/A.

Otros

- Continuidad de la "C" al 68 a la Carrera 7. como
- Proponer Cartografía social con toda la Comunidad en general
- Implicar el Metro por la Av Cra 68. (preferiblemente por ser una recta)
- Empleo de.

\* Adecuación de Fuente Vehicular.

- \* Hacer una sola inversión. (Ya sea Metro o ya sea Transmilenio).
- \* Condiciones del suelo → Fran lagunas. y rellenos.
- \* Ajuste de impuestos a "quince años".
- \* "Cementerio del Norte"
- \* Renovación de Redes y Construcción de Somideros.

<b>FORMATO</b> REGISTRO FOTOGRÁFICO			 <b>ALCALDÍA MAYOR DE BOGOTÁ D.C.</b> <small>Instituto</small> <b>Desarrollo Urbano</b>
<b>CÓDIGO</b> FO-SC-17	<b>PROCESO</b> GESTIÓN SOCIAL Y PARTICIPACIÓN CIUDADANA	<b>VERSIÓN</b> 1.0	
<b>FECHA:</b> 12 de Abril/2018			
<b>LOCALIDAD:</b> BARRIOS UNIDOS	<b>BARRIO:</b> SAN FERNANDO OCCIDENTAL	<b>DIRECCIÓN:</b> Salón Comunal	
<b>TEMA:</b> CARTOGRAFIA SOCIAL			
