



CARACTERIZACIÓN FÍSICA Y SOCIOTERRITORIAL DE COMPONENTES

Nombres y Apellidos Beatriz Arango Organización ARCHI  
Cargo Directora Ejecutiva Barrio/Conjunto Residencial Chicó UPZ \_\_\_\_\_  
Localidad Chapinero Estrato socioeconómico del Barrio/Conjunto Residencial 6  
Cantidad Aproximada de predios 350

**A- DIMENSIÓN FÍSICA**

1. ¿Tiene conocimiento de cómo se creó el barrio (conjunto) y en qué año?, ¿Sabe con qué resolución se legalizó y los planos?

ARCHI creado hace 23 años, personería jurídica 001. Con el fin de proteger la zona Ospinas y compañía, CHICO ORIGINAL → Virrey hasta la 92 desde la 7 a la paralela. años 60

2. ¿Cuáles son los límites del Barrio o Conjunto residencial?

Calle 72 y la Calle 100  
Carrera 7 a la Autopista Norte

3. ¿Cuáles son los equipamientos o sitios de interés social, educativo, deportivo, comercial y cultural con los que cuenta su barrio?

Ubicados en el plano

**B- DIMENSIÓN PARTICIPATIVA**

4. ¿El barrio y/o Conjunto residencial actualmente cuenta con JAC o Concejo de Administración? ¿Cuántos años de antigüedad tiene y cómo está organizada?

Junta directiva (5 principales - 5 suplentes) - DIRECTORA EJECUTIVA - contadora.

5. ¿Tiene conocimiento de alguna organización y/o agremiación comunitaria que se ubique dentro del barrio? ¿A qué se dedica? ¿Cuántos años de antigüedad tiene y cómo están organizadas? ¿Dónde está(n) ubicada(s)?

Amarillo - Uniandinos - Camacol - Asociación Colombo Española, Operación Sonrisa

6. ¿Cómo considera usted que es la participación de la comunidad en su barrio?

RANGO	EQUIVALENCIA
1	Nada
2	Poco
③	Participativo
4	Muy participativo

Porque? Ambiental es la que más convoca a las personas o desarrollo de infraestructura - seguridad - invasión de espacio público

7. ¿Actualmente la JAC y/o el Concejo administrativo se encuentra vinculada con algún proceso de participación ciudadana? ¿Qué espacios de participación han generado como JAC y/o Concejo para sus vecinos?

Convocatorias a reuniones - Parque Virrey - Veeduría distrital. recuperación de espacios ambientales

8. De acuerdo a las características de su comunidad, ¿Qué temas de participación ciudadana considera se deberían fortalecer?

↳ POT apática por complejidad, participar en las socializaciones

### C- DIMENSIÓN SOCIAL

9. ¿Qué grupo poblacional es el que más participa en su barrio y/o Conjunto residencial?

AduHo Mayor

→ Parejas jóvenes con niños → Horarios convocatorias



10. ¿Qué medios de comunicación existen en su barrio y/o conjunto residencial (emisora, canal de tv, periódico barrial, redes sociales, cartelera informativa)? ¿Cómo se comunican los acontecimientos de importancia entre vecinos?

Twitter, facebook, Archicapsulas cada 3 meses,

11. ¿Cómo considera que es la seguridad dentro de su barrio y/o conjunto residencial? ¿Cuentan con CAI, estaciones de policía, cuadrantes o pagan seguridad privada?

Regular, por la población flotante

12. ¿En el barrio o conjunto residencial existen personas con capacidades diversas? ¿qué tipo de condiciones se presentan?

→ sí, carrito ruedas, cates de bebes

#### D- DIMENSIÓN ECONÓMICA

13. ¿En el barrio o conjunto residencial existe un sector económico consolidado? ¿Cómo es la relación con los vecinos?

Amable, aunque hay conflicto con el aumento de las ventas ambulantes

14. En el plano identifique la presencia de comercio informal en su barrio

→ Problemas de movilidad - Seguridad - Basuras -

#### E- DIMENSIÓN CULTURAL

15. ¿Qué tipo de relaciones vecinales existen entre los habitantes de su barrio? ¿En qué consisten estas relaciones?

Vecinos apropiados de su zona  
Población Flotante - Poca apropiación

16. ¿Cómo se evidencian las relaciones de los habitantes del barrio o conjunto residencial con los equipamientos y espacios públicos?

Muy bueno - los cuidan mucho - Parque virrey es un área de atractivo

#### F- DIMENSIÓN AMBIENTAL

17. ¿En el barrio que parques, zonas verdes o cuerpos de agua son significativos? Ubíquelos en el plano

Ubicados en el plano

18. ¿En su barrio y/o conjunto se han presentado problemáticas relacionadas con el medio ambiente? ¿Por qué?

Basuras - vendedores ambulantes

#### G- DIMENSIÓN MOVILIDAD

19. ¿Cuáles son las vías principales del barrio y en qué condiciones se encuentran actualmente? En caso de ser Conjunto residencial, ¿Cuántos accesos cuenta y donde están ubicados?

Están relativamente bien - cll 91 a mal estado  
Calle 92 llegar al puente mal estado

20. ¿Cuáles son los principales cruces existentes en su sector (dirección)? ¿Estos facilitan o afectan la movilidad? ¿Por qué?

Ubicados en el plano

21. ¿Qué adecuaciones aportarían en la movilidad vehicular y peatonal de su barrio? (retornos, orejas, cruces, glorietas, etc.)

---

---

---

22. ¿Cuáles son los medios de transporte con que cuenta su barrio actualmente? ¿La cobertura del servicio es suficiente para todos los residentes del barrio? ¿Cuáles son las rutas destino a las que frecuentemente se dirigen?

Ruta circular 19-8 La cabriera que va por la 90 hasta la 11, baja por la 85 y vuelve a la 90

---

---

23. ¿En el barrio hay servicio de bicitaxi, bicimoto o rutas de vehículos no legalizados?

si, ubicados en el plano.

---

---

24. ¿Cuál es el punto de mayor congestión vehicular que existe en su barrio? Ubíquelo en el plano

Ubicado en el plano.

---

---

NOTAS:

Circuitos de economía formal e informal

---

---

---

Asociaciones y/o agremiaciones de comerciantes

---

---

---


Otros

---

---

---

---

FORMATO			
ACTA DE REUNIÓN CON COMUNIDAD			
CÓDIGO	PROCESO	VERSIÓN	
FO-SC-14	GESTIÓN SOCIAL Y PARTICIPACIÓN CIUDADANA	2.0	
Contrato No.: <u>100 1345 / 2017</u>		HORA INICIO: <u>10:00 am</u>	Hoja 1 <u>1</u> de <u>3</u>
FECHA: <u>11 / 4 abril / 2018</u>		HORA DE FINALIZACIÓN: <u>12:00 pm</u>	Acta N° _____

PROYECTO: Contrato No. 1345 de 2017. Factibilidad Estudios y Diseños para la Adecuación al Sistema Transmilenio de la Troncal Avenida Congreso Eucarístico (Carrera 68) desde la Carrera 7 hasta la Autopista Sur y de los Equipamientos Urbanos Complementarios, en Bogotá D.C.


**ORDEN DEL DÍA**

- ① Descripción del proyecto Cartografía Social Chico (ARCHI)
- ② Sugerencias para el proyecto

**DESARROLLO DE LA REUNIÓN**

Se da inicio a la reunión a las 10:00 am, dando información acerca del contrato IDU No. 1345-2017 la "Factibilidad, Estudios y Diseños para la adecuación al Sistema Transmilenio de la Troncal Avenida Congreso Eucarístico (carrera 68) desde la 7 hasta la Autopista Sur y los equipamientos urbanos complementarios, en Bogotá D.C.", el cual se está ejecutando a través del Consorcio Consultores Transmilenio. La zona que maneja la Asociación de Residentes del Chicó (ARCHI), quien a su vez hace parte de la Red Virrey que es una red de asociaciones de vecinos del sector comprendido entre la Calle 72 y la Calle 100, la Carrera 7 a la Autopista, que busca velar por el espacio público (movilidad-Parques, andenes, etc) de la zona. La Asociación hace entrega de un plano de ubicación de las Asociaciones de la zona, así mismo, el plano de ubicación de influencia de la Asociación de Residentes del Chicó (ARCHI), en este plano se ubica los puntos estratégicos de la zona. Para el proyecto se sugiere:

- ⓐ Manejo adecuado de la cicloruta sobre toda la Av. 68
- ⓑ Talleres ciclistas para el buen manejo de la cicloruta.
- ⓒ Incluir bahías cargue y descargue, estacionamiento temporal, personas en condición de discapacidad
- ⓓ Tener un carril exclusivo para bicicletas
- ⓔ Andenes exclusivos para peatones y personas en condición

<b>FORMATO</b>		
ACTA DE REUNIÓN CON COMUNIDAD		
<b>CÓDIGO</b> FO-SC-14	<b>PROCESO</b> GESTIÓN SOCIAL Y PARTICIPACIÓN CIUDADANA	<b>VERSIÓN</b> 2.0
<b>DESARROLLO DE LA REUNIÓN</b>		

de discapacidad.

(f) Diseños incluyentes en las personas en condiciones de discapacidad.

(g) Señalización en paraderos de buses / menos contaminación

(h) Espacio peatonal limpio (sin obstáculos)

(i) Tener en cuenta espacios verdes en el diseño

(j) Reubicación de la señalización sobre la 68.

(k) Organización del SITP (para) en conjunto con el Transmilenio

(l) Seguridad Peatonal (sobre todo en la 400 con 15)

(m) Aprovechar los diseños para mejorar la seguridad

(peaton-ciclista-

(n) Tener en cuenta menos espacios duros y más espacios ver-

daderamente verdes (arboles- iluminación) que permita


purificar el aire - Oportunidad de cambiar el espacio-







vías tengan más naturaleza.

(o) Tener en cuenta la problemática de los "bajo puentes"

incrementa inseguridad.

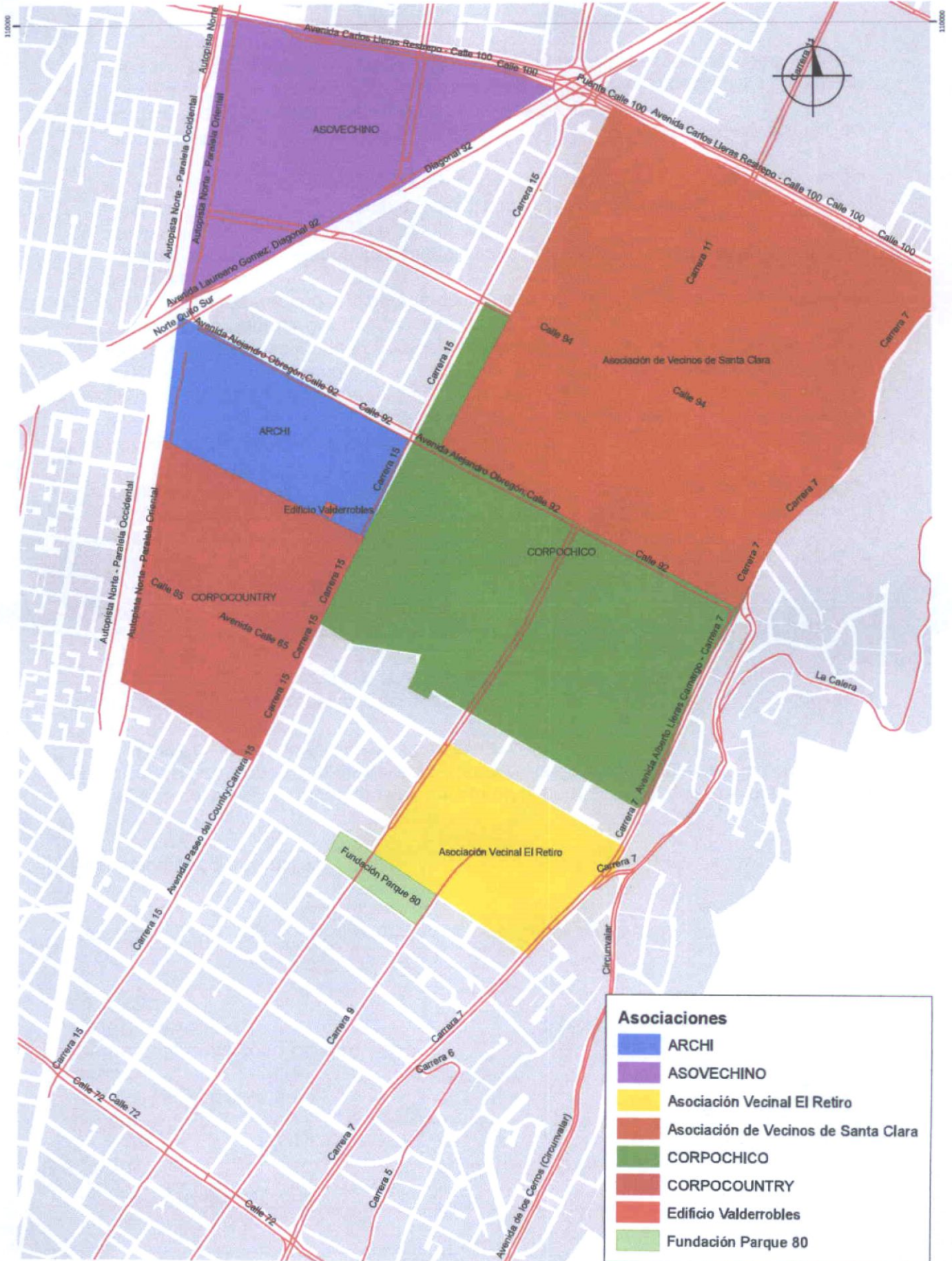
Se da finalizada la reunión a las 12:00 pm.



FORMATO ACTA DE REUNIÓN CON COMUNIDAD					
CÓDIGO FO-SC-14	PROCESO GESTIÓN SOCIAL Y PARTICIPACIÓN CIUDADANA	VERSIÓN 2.0			
<b>INQUIETUDES DE LA COMUNIDAD</b>					
/					
<b>COMPROMISOS ADQUIRIDOS</b>					
COMPROMISO	RESPONSABLE	FECHA DE CUMPLIMIENTO			
/					
<b>FIRMAS</b>					
NOMBRE	ENTIDAD/CARGO	FIRMA			
Beatriz Arango E Stella de Bezael	ARCIH <sup>Dircc</sup> ej. ARCIH <sup>Jurca</sup>	 			
<b>ELABORÓ</b>		<b>RESPONSABLE</b>		<b>APROBÓ</b>	
NOMBRE	Julieth Alexandra Abella		Gloria Farias		Ald M. Hernandez B
CARGO	Profesional Social		Esp. Social		Exp. Social
FIRMA					
ANEXOS:	SI	NO	TIPO DE ANEXO:	CANTIDAD:	



# ASOCIACIONES - RED VIRREY

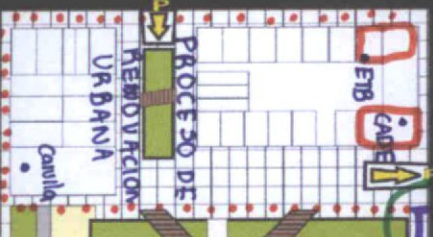


**Asociaciones**


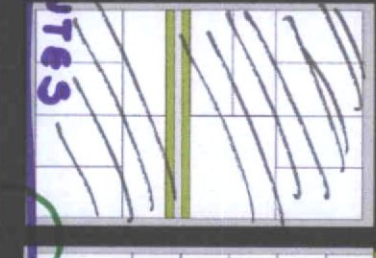


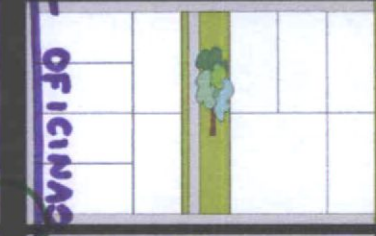




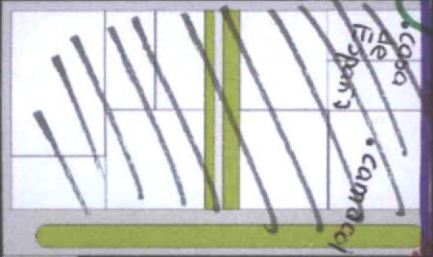
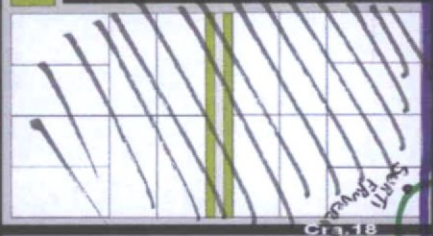
- ARCHI
- ASOVECHINO
- Asociación Vecinal El Retiro
- Asociación de Vecinos de Santa Clara
- CORPOCHICO
- CORPOCOUNTRY
- Edificio Valderrobles
- Fundación Parque 80

Comercial

CICLORUTA



Comercio - Oficinas - Vendedores ambulantes



- Cra. 16
- Cra. 17
- Cra. 18
- Cra. 19
- Cra. 20
- Cra. 21
- Cra. 22

Paralela Oriental

Puentes- Autopista Norte

Puente de tercer nivel

