


FORMATO ACTA DE REUNIÓN CON COMUNIDAD			
CÓDIGO FO-SC-14	PROCESO GESTIÓN SOCIAL Y PARTICIPACIÓN CIUDADANA	VERSIÓN 2.0	
Contrato No.: 1345 - 2017		HORA INICIO: 4:00 pm	Hoja 1 de 3
FECHA: 10 / Abril / 2018		HORA DE FINALIZACIÓN: 10:15 am	Acta N° 4
<p>PROYECTO: Contrato No. 1345 de 2017. Factibilidad Estudios y Diseños para la Adecuación al Sistema Transmilenio de la Troncal Avenida Congreso Eucarístico (Carrera 68) desde la Carrera 7 hasta la Autopista Sur y de los Equipamientos Urbanos Complementarios, en Bogotá D.C.</p>			
ORDEN DEL DÍA			
<ul style="list-style-type: none"> Identificación de Accesos. Identificación de Condiciones de Seguridad. Recomendaciones. 			
DESARROLLO DE LA REUNIÓN			
<p>→ El día 10 Abril / 2018 el Consultor CONSORCIO CONJUNTO TRANSMILENIO, se reúne con directivos de la UDS, para identificar:</p>			
<ul style="list-style-type: none"> Revisión del Plan Maestro de la UNIDAD DEPORTIVA EL SALITE 			
<ul style="list-style-type: none"> ENTRADA 1 - Sobre Av. Cra 68. Peatonal - "Vehicular". <ul style="list-style-type: none"> - Entrada de vehículos para eventos. - Entrada de Ambulancias a la Unidad. 			
<ul style="list-style-type: none"> ENTRADA 5545. → Colinda con puente peatonal - Peatonal - "Vehicular". <ol style="list-style-type: none"> Entrada. 			
<ul style="list-style-type: none"> Entrada Av. Cra 68 → Entrada 7. → Entrada de ambulancias frente a edificio de Ligas. (para prestar). 			
<ul style="list-style-type: none"> * Entrada #6 - Acceso a parqueadero la bolera. pasando el parqueadero se encuentran 2 Entradas (1 Vehicular, 1 Peatonal). (Entrada al parqueadero Administrativo del Jardín Botánico). 			

FORMATO ACTA DE REUNIÓN CON COMUNIDAD			
CÓDIGO FO-SC-14	PROCESO GESTIÓN SOCIAL Y PARTICIPACIÓN CIUDADANA	VERSIÓN 2.0	

DESARROLLO DE LA REUNIÓN

Costado Oriental - No tiene alambrado público y Cercanía al puente que genera Inseguridad.

Todas las Entradas - Existe presencia de comercio informal.

HORARIA: L-D → 6:00 am - 10:00 pm.

PARQUEADERO: L-D: 6:00 - 12:00m (Boleíta).

Entre Semana - 1000 y 1500 (VISITANTES).

Sábado - Domingo: 4000 - 5000

Y OBSERVACIONES:


• Entradas 1 y 2 - fundamentales y funcionales para la Unidad prepositiva.

• Mantener Puente Peatonal de Conexión entre vías y Parque Simón Bolívar

• Post de alambrado público que genera riesgo. (Codena). (Av Cía 68 #55-45).


• Puente peatonal frente a la Entrada 1. (Se recomienda para los diseños).

• Está de acuerdo con el diseño de una estación de BTE frente a la Entrada 1.



FORMATO ACTA DE REUNIÓN CON COMUNIDAD			
CÓDIGO FO-SC-14	PROCESO GESTIÓN SOCIAL Y PARTICIPACIÓN CIUDADANA	VERSIÓN 2.0	
INQUIETUDES DE LA COMUNIDAD			
/			
CONTACTOS: <i>eduardo.calderon@idrd.gov.co 3114007059</i>			
<i>ivan.ampudia@idrd.gov.co 3217380919</i>			
<i>william.gutiérrez@idrd.gov.co 3016434815</i>			
COMPROMISOS ADQUIRIDOS			
COMPROMISO	RESPONSABLE	FECHA DE CUMPLIMIENTO	
<i>Revisión del Plan Maestro.</i>	<i>CONSORCIO CONSULTOR TRANSMILENIO</i>		
/			
FIRMAS			
NOMBRE	ENTIDAD/CARGO	FIRMA	
<i>William Leonardo Gutiérrez</i>	<i>UDS.</i>		
<i>Luis Eduardo Calderón Rivera</i>	<i>UDS.</i>		
<i>Ivan Mauricio Ampudia Castillo</i>	<i>UDS.</i>		
ELABORÓ	RESPONSABLE	APROBÓ	
<i>Angélica María Ortega</i>	<i>Gloria Farias</i>	<i>Aida H. Hernández B.</i>	
<i>Profesional Social</i>	<i>Exp. Social</i>	<i>Exp. Social!</i>	
<i>Angélica Ortega</i>	<i>[Signature]</i>	<i>[Signature]</i>	
ANEXOS: SI <input checked="" type="checkbox"/> NO <input type="checkbox"/>	TIPO DE ANEXO: <i>Familia de Abstracción</i>	CANTIDAD: <i>1</i>	<i>1.</i>

RF

FORMATO REGISTRO FOTOGRÁFICO			
CÓDIGO FO-SC-17	PROCESO GESTIÓN SOCIAL Y PARTICIPACIÓN CIUDADANA	VERSIÓN 1.0	

FECHA: Abril 10/2018

LOCALIDAD: ENGATIVA	BARRIO: UNIDAD DEPORTIVA EL SALITRE	DIRECCIÓN: Ac 63 #6845
----------------------------	--	-------------------------------

TEMA: CARTOGRAFIA SOCIAL

