



Nombres y Apellidos EMMA PULIDO Organización JAC  
Cargo PRESIDENTE Barrio/Conjunto Residencial LA PRADEIRA UPZ 43  
Localidad Puente grande Estrato socioeconómico del Barrio/Conjunto Residencial 3  
Cantidad Aproximada de predios 700

### A- DIMENSIÓN FÍSICA

1. ¿Tiene conocimiento de cómo se creó el barrio (conjunto) y en qué año?, ¿Sabe con qué resolución se legalizó y los planos?

El barrio tiene una antigüedad aproximada de 70 años, inicialmente eran fincas, cada propietario donó o vendió una parte de sus terrenos y así nació el sector. La primera escritura tiene origen el 26 de Junio de 1957.

2. ¿Cuáles son los límites del Barrio o Conjunto residencial?

Al norte: Avenida Americas; al sur con la Calle 3; al oriente con la Carrera 64A; y al occidente con la Avenida Carrera 68.

3. ¿Cuáles son los equipamientos o sitios de interés social, educativo, deportivo, comercial y cultural con los que cuenta su barrio?

Salón Comunal, Multiparque Parroquia La Transfiguración, Colegio Silveria Espinoza Sede B, Colegio Gear, Hogares FCBF, EPS Salud Natal y Virrey Solís, Iglesia Bethesda

### B- DIMENSIÓN PARTICIPATIVA

4. ¿El barrio y/o Conjunto residencial actualmente cuenta con JAC o Concejo de Administración? ¿Cuántos años de antigüedad tiene y cómo está organizada?

Si, la JAC cuenta con personería jurídica expedida por la Alcaldía Mayor del Bogotá el 10 de octubre de 1970. Actualmente la conforman 16 miembros



5. ¿Tiene conocimiento de alguna organización y/o agremiación comunitaria que se ubique dentro del barrio? ¿A qué se dedica? ¿Cuántos años de antigüedad tiene y cómo están organizadas? ¿Dónde está(n) ubicada(s)?

*Existe una fundación de niño en condición de discapacidad ubicada en la KB 64 # 46, con una antigüedad aproximada de 3 años. Igualmente funciona Planeta Verde ubicada en la Carrera 65A con Calle 4D, y Vida Saludable en alianza con la JAC.*

6. ¿Cómo considera usted que es la participación de la comunidad en su barrio?

RANGO	EQUIVALENCIA
1	Nada
2	Poco ✓
3	Participativo
4	Muy participativo

Porque? *El barrio cuenta con todos los servicios y equipamientos entonces no participan, o no tienen el interés, sin embargo se informa de todas las actividades.*

7. ¿Actualmente la JAC y/o el Concejo administrativo se encuentra vinculada con algún proceso de participación ciudadana? ¿Qué espacios de participación han generado como JAC y/o Concejo para sus vecinos?

*La JAC participa en programas culturales y artísticos con el distrito (BAPPA), red hospitalaria, bienestar social, Adultos Mayores. Con la comunidad se desarrollan actividades físicas, formación en familia, empleabilidad, asesoria jurídica y conciliaciones.*

8. De acuerdo a las características de su comunidad, ¿Qué temas de participación ciudadana considera se deberían fortalecer?

*Inseguridad, Adultos mayores en situación de abandono, temas de discapacidad y respeto del espacio público, sentido de pertenencia al barrio, servicios públicos.*

### C- DIMENSIÓN SOCIAL

9. ¿Qué grupo poblacional es el que más participa en su barrio y/o Conjunto residencial? ¿Cuál es el nivel educativo de los habitantes de su barrio y/o Conjunto residencial?

*Prima adultos mayores y Barras, futboleras (millonarios, santa fe y nacional). El nivel educativo que prima es, bachilleres y técnicos, en menor proporción, primaria. En la actualidad hay explosión demográfica en adolescentes estudiantes*





10. ¿Qué medios de comunicación existen en su barrio y/o conjunto residencial (emisora, canal de tv, periódico barrial, redes sociales, cartelera informativa)? ¿Cómo se comunican los acontecimientos de importancia entre vecinos?

Existen carteleras y murales en sectores públicos y comerciales del barrio, así como, en la iglesia, colegio distrital y salón comunal. Los acontecimientos se informan por medio de volantes y el obispo del barrio.

11. ¿Cómo considera que es la seguridad dentro de su barrio y/o conjunto residencial? ¿Cuentan con CAI, estaciones de policía, cuadrantes o pagan seguridad privada?

La seguridad es precaria aunque se cuenta con el acompañamiento policial. Se cuenta con los cuadrantes 13 y 122, no existen CAI ni estaciones de policía, algunos comerciantes pagan seguridad privada.

12. ¿En el barrio o conjunto residencial existen personas con capacidades diversas? ¿qué tipo de condiciones se presentan?

Si, existen personas con discapacidad de diversos tipos (física, cognitiva, visual); igualmente hay una fundación que trabaja con esta población.

#### D- DIMENSIÓN ECONÓMICA

13. ¿En el barrio o conjunto residencial existe un sector económico consolidado? ¿Cómo es la relación con los vecinos?

Los cochoneros, los plástigueros, productos alimenticios están agremiados y organizados. Nunca se han presentado inconvenientes con los comerciantes y los habitantes del barrio. Existen laboratorios químicos.

14. En el plano identifique la presencia de comercio informal en su barrio

Ver plano del barrio

#### E- DIMENSIÓN CULTURAL

15. ¿Qué tipo de relaciones vecinales existen entre los habitantes de su barrio? ¿En qué consisten estas relaciones?

Existen relaciones de familias antiguas las cuales son transportadores de combustible y comerciantes principalmente.

16. ¿Cómo se evidencian las relaciones de los habitantes del barrio o conjunto residencial con los equipamientos y espacios públicos?



Fiestas: Reyes Magos, Día Internacional de la mujer, Celebración de semana Santa, día de los niños, día de la madre, de la familia, Independencia, amor y amistad, halloween, tercera edad, fiestas navideñas y año nuevo.

## F- DIMENSIÓN AMBIENTAL

17. ¿En el barrio que parques, zonas verdes o cuerpos de agua son significativos?

Ubíquelos en el plano

Canal Fucha y parques barriales

18. ¿En su barrio y/o conjunto se han presentado problemáticas relacionadas con el medio ambiente? ¿Por qué?

Si, la comunidad botó residuos y escombros al canal, igualmente proliferan habitantes de calle.

## G- DIMENSIÓN MOVILIDAD

19. ¿Cuáles son las vías principales del barrio y en qué condiciones se encuentran actualmente? En caso de ser Conjunto residencial, ¿Cuántos accesos cuenta y donde están ubicados?

Avenida Calle 3, Av. Américas, Calle 4D, Avenida Carrera 68, internamente la Calle 4D comunica el barrio con las vías principales

20. ¿Cuáles son los principales cruces existentes en su sector (dirección)? ¿Estos facilitan o afectan la movilidad? ¿Por qué?

Carrera 68 con Calle 3, Calle 4D entre carrera 64 y carrera 68, estos presentan dificultad y congestión vehicular.

21. ¿Qué adecuaciones aportarían en la movilidad vehicular y peatonal de su barrio?

(retornos, orejas, cruces, glorietas, etc.)

Puente vehicular y peatonal sobre la carrera 68, ubicado en la calle 3, igualmente la ampliación de la calle 3 mejoraría el tráfico vehicular.



CARACTERIZACIÓN FÍSICA Y SOCIOTERRITORIAL DE COMPONENTES

22. ¿Cuáles son los medios de transporte con que cuenta su barrio actualmente? ¿La cobertura del servicio es suficiente para todos los residentes del barrio? ¿Cuáles son las rutas destino a las que frecuentemente se dirigen?

*SIIP y transporte público, conectan el barrio con el centro y el suroccidente del barrio, igualmente al oriente y el norte de Bogotá el servicio de transporte sobre la Carrera 68 y la Avenida Americas*

23. ¿En el barrio hay servicio de bicitaxi, bicimoto o rutas de vehículos no legalizados?

*No existe ningún servicio no legalizado.*

24. ¿Cuál es el punto de mayor congestión vehicular que existe en su barrio? Ubíquelo en el plano.

*Ver plano*

NOTAS:

Circuitos de economía formal e informal

Asociaciones y/o agremiaciones de comerciantes

Otros

*- Debería haber mayor presencia institucional y apoyo por parte del distrito.  
- La institución educativa distrital podría emplearse para educación media y superior, ya que cuenta con instalaciones y recursos.*



Contrato IDU No. 1345 de 2017. Factibilidad Estudios y Diseños para la adecuación al Sistema Transmilenio de la Troncal Avenida Congreso Eucarístico (Carrera 68) desde la Carrera 7 hasta la Autopista Sur y de los equipamientos urbanos complementarios, en Bogotá D.C.

CARACTERIZACIÓN FÍSICA Y SOCIOTERRITORIAL DE COMPONENTES



ALCALDIA MAYOR  
BOGOTÁ D.C.  
Instituto  
DESARROLLO URBANO

---

---

---


---

---

---

---

---

FORMATO			 ALCALDÍA MAYOR DE BOGOTÁ D.C. Desarrollo Urbano
ACTA DE REUNIÓN CON COMUNIDAD			
CÓDIGO	PROCESO	VERSIÓN	
FO-SC-14	GESTIÓN SOCIAL Y PARTICIPACIÓN CIUDADANA	2.0	
Contrato No.: 1345-2017		HORA INICIO: 9:00 AM	Hoja 1 de
FECHA: 05 DE ABRIL 2018		HORA DE FINALIZACIÓN: 11:00 AM	Acta N°

PROYECTO: Contrato No. 1345 de 2017. Factibilidad Estudios y Diseños para la Adecuación al Sistema Transmilenio de la Troncal Avenida Congreso Eucarístico (Carrera 68) desde la Carrera 7 hasta la Autopista Sur y de los Equipamientos Urbanos Complementarios, en Bogotá D.C.



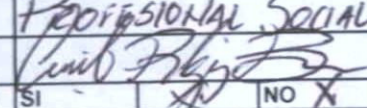


**ORDEN DEL DÍA**

- MAPEO Y CARTOGRAFIA SOCIAL BARRIO LA PRADERA

**DESARROLLO DE LA REUNIÓN**

El área de Gestión Social del Consorcio Consultores Transmilenio se reúne con la Junta de Acción Comunal del barrio La Pradera, inicialmente se contextualiza a los miembros de la JAC, sobre los avances del proyecto, a continuación se presenta el objetivo y la metodología del mapeo y la cartografía social del territorio correspondiente al área de influencia directa del corredor vial, la cual consiste en el levantamiento de información acerca de las características físicas, económicas, sociales, culturales, participativas, ambientales y de movilidad, que servirán como insumo primario para la caracterización socioeconómica y otros documentos entregables por parte del Consultor. La actividad finaliza con el agradecimiento por parte del profesional social y la junta de acción comunal por participar en la actividad.



FORMATO ACTA DE REUNIÓN CON COMUNIDAD			 ALCALDÍA MAYOR DE BOGOTÁ D.C. Desarrollo Urbano
CÓDIGO FO-SC-14	PROCESO GESTIÓN SOCIAL Y PARTICIPACIÓN CIUDADANA	VERSIÓN 2.0	
<b>INQUIETUDES DE LA COMUNIDAD</b>			
/			
<b>COMPROMISOS ADQUIRIDOS</b>			
COMPROMISO		RESPONSABLE	FECHA DE CUMPLIMIENTO
/			
FIRMAS			
NOMBRE	ENTIDAD/CARGO	FIRMA	
CAMILO RODRIGUEZ BECERRA	PROFESIONAL SOCIAL CONS. CONSULTORES TRANS.		
ELABORÓ		RESPONSABLE	APROBÓ
NOMBRE	CAMILO RODRIGUEZ B	Gloria Farias	Aide M. Hernández B
CARGO	PROFESIONAL SOCIAL	Coor. Social	Coor. Social
FIRMA			
ANEXOS:	SI <input checked="" type="checkbox"/> NO <input checked="" type="checkbox"/>	TIPO DE ANEXO:	CANTIDAD: Asistencia