



Nombres y Apellidos Luz Adriana Forero. Organización JAC barrio los Andes  
Cargo Presidente JAC Barrio/Conjunto Residencial Barrio Los Andes UPZ 21  
Localidad Barrios Unidos Estrato socioeconómico del Barrio/Conjunto Residencial 4

Cantidad Aproximada de predios 1200 predios / incluyendo conjuntos  
2.400 aproximadamente

### A- DIMENSIÓN FÍSICA

1. ¿Tiene conocimiento de cómo se creó el barrio (conjunto) y en qué año?, ¿Sabe con qué resolución se legalizó y los planos?

Instituto Credito Territorial - Isaza Restrepo Londono y Cía / Aproximada-  
mente 60 años / construcción por facetas  
• Barrio inicio aproximadamente en 1959  
Decreto 028 / 2 diciembre de 1959

2. ¿Cuáles son los límites del Barrio o Conjunto residencial?

→ Desde la carrera 60 a Carrera 68. Norte 100  
Entre Calle 90 y Calle 100 Sur 90 (canal  
Oriente Rionegro  
Occidente Av. Kra 68

3. ¿Cuáles son los equipamientos o sitios de interés social, educativo, deportivo, comercial y cultural con los que cuenta su barrio?

Se ubicaron en el plano.

### B- DIMENSIÓN PARTICIPATIVA

4. ¿El barrio y/o Conjunto residencial actualmente cuenta con JAC o Concejo de Administración? ¿Cuántos años de antigüedad tiene y cómo está organizada?

Cuenta con JAC - legalmente constituido  
La junta de acción personería jurídica desde Noviembre  
2 de 2005; pero la junta inició anteriormente.

CARACTERIZACIÓN FÍSICA Y SOCIOTERRITORIAL DE COMPONENTES

5. ¿Tiene conocimiento de alguna organización y/o agremiación comunitaria que se ubique dentro del barrio? ¿A qué se dedica? ¿Cuántos años de antigüedad tiene y cómo están organizadas? ¿Dónde está(n) ubicada(s)?

Conjuntos- Administraciones

Grupos parroquia: Ministros- Jovenes- Adulto Mayor

6. ¿Cómo considera usted que es la participación de la comunidad en su barrio?

RANGO	EQUIVALENCIA
1	Nada
2 ✓	Poco
3	Participativo
4	Muy participativo

Porque? (a) Varios conjuntos y edificios son de forma Independiente  
(b) No hay interés (c) Porque hay muchas empresas (d) Porque la gente esta cansada porque no se ve intervención local y distrital -Aisladas

7. ¿Actualmente la JAC y/o el Concejo administrativo se encuentra vinculada con algún proceso de participación ciudadana? ¿Qué espacios de participación han generado como JAC y/o Concejo para sus vecinos?

↳ Participar en las reuniones que realizan la alcaldía, no reciben información  
→ Talleres miercoles- feria de servicios de entidades → Actividades adulto mayor → Celebración eucarística en Diciembre por el barrio

8. De acuerdo a las características de su comunidad, ¿Qué temas de participación ciudadana considera se deberían fortalecer?

↳ Seguridad → Participación → Formatos pqr → uso de suelo y construcciones → Habitantes de calle → Medio ambiente → Movilidad  
→ Servicios publicos (acueducto-energía-aseo → Infraestructura (Andenes- parques) → Actividades adultos mayores → cultura → educación.

C- DIMENSIÓN SOCIAL

9. ¿Qué grupo poblacional es el que más participa en su barrio y/o Conjunto residencial?

↳ Adulto Mayor → Bachiller → Universitario



10. ¿Qué medios de comunicación existen en su barrio y/o conjunto residencial (emisora, canal de tv, periódico barrial, redes sociales, cartelera informativa)? ¿Cómo se comunican los acontecimientos de importancia entre vecinos?

No existe ningún medio de comunicación alternativo

11. ¿Cómo considera que es la seguridad dentro de su barrio y/o conjunto residencial? ¿Cuentan con CAI, estaciones de policía, cuadrantes o pagan seguridad privada?

CAI →

CUADRANTES →

SEGURIDAD PRIVADA

Seguridad ha deomejorado, mucho robs  
a adulto mayor, fleteo, viviendas  
negocios, robo a vehiculos // Gente sacando  
fotos.

12. ¿En el barrio o conjunto residencial existen personas con capacidades diversas? ¿qué tipo de condiciones se presentan?

→ Institución adultos mayores con discapacidad // Transporte sillas  
→ Institución niños cancer pero ahora ICBF // de ruedas -  
→ Institución parálisis cerebral. // Discapacidad d.

#### D- DIMENSIÓN ECONÓMICA

13. ¿En el barrio o conjunto residencial existe un sector económico consolidado? ¿Cómo es la relación con los vecinos?

Centro comercial CAFAM FORESTA- AV 68- ANDES - No tiene relación con la  
comunidad. Laboratorios, alimentos Talleres, bodegas, empaque y procesa-  
mientos de alimentos (ACEO, BELLEZA) MUSICA - NO HAY RELACION CON LOS  
VECINOS AFECTACIÓN A LA CALIDAD DE VIDA

14. En el plano identifique la presencia de comercio informal en su barrio

Ubicado en el plano.

#### E- DIMENSIÓN CULTURAL

15. ¿Qué tipo de relaciones vecinales existen entre los habitantes de su barrio? ¿En qué consisten estas relaciones?

Esta sectorizado - Falta de integración sentido de pertenencia

16. ¿Cómo se evidencian las relaciones de los habitantes del barrio o conjunto residencial con los equipamientos y espacios públicos?

Descuido de los equipamientos, falta de mantenimiento, llegan de otros sectores a dañar los equipamientos públicos

**F- DIMENSIÓN AMBIENTAL**

17. ¿En el barrio que parques, zonas verdes o cuerpos de agua son significativos? Ubíquelos en el plano

Ubicados en el plano

18. ¿En su barrio y/o conjunto se han presentado problemáticas relacionadas con el medio ambiente? ¿Por qué?

Basuras, escombros, hay reciclaje que pasa los lunes, canal río negro, vertimientos, talleres, mantenimiento, basura en alcantarillas

**G- DIMENSIÓN MOVILIDAD**

19. ¿Cuáles son las vías principales del barrio y en qué condiciones se encuentran actualmente? En caso de ser Conjunto residencial, ¿Cuántos accesos cuenta y donde están ubicados?

~~97 y 54 -~~  
 94 → Regular estado Entrada por cañan cll 94 a desde la Kr 67a hasta la Kra 60 \*  
 97 → Calle 94 que atraviesa de la 100 hasta la K 61. \*  
 64 → Carrera 64 que va desde la 90 hasta la 100 PRINCIPAL y salida  
Cll 97 desde la Kra 66 hasta la Suba-huecos  
Kra 62 desde la cll 94 a hasta la 100 - entrada y salida

20. ¿Cuáles son los principales cruces existentes en su sector (dirección)? ¿Estos facilitan o afectan la movilidad? ¿Por qué?

Kra 64 cll 94 - Cll 94a - 100  
Kra 62 - cll 94a - Cll 97 - CL 100  
CL 97 - Kr 65 - 65a - 64 - 62 - 61 - 60  
CL 94 - Kr 65 - 64 - 63 - 61.

21. ¿Qué adecuaciones aportarían en la movilidad vehicular y peatonal de su barrio? (retornos, orejas, cruces, glorietas, etc.)

Reductores de velocidad - Cruce Kra 64 en la cll 94 - Cll 94a muro tumbado varias veces → Alta accidentalidad por exceso de velocidad.



CARACTERIZACIÓN FÍSICA Y SOCIOTERRITORIAL DE COMPONENTES

22. ¿Cuáles son los medios de transporte con que cuenta su barrio actualmente? ¿La cobertura del servicio es suficiente para todos los residentes del barrio? ¿Cuáles son las rutas destino a las que frecuentemente se dirigen?

Servicio publico por la Av. Suba o la 100 dentro del barrio  
no hay servicio publico - Unicamente particular

23. ¿En el barrio hay servicio de bicitaxi, bicimoto o rutas de vehículos no legalizados?

No, utilización cicloruta / desde Juan Amarillo  
(2) bicitaxis - motos que transitan en la cicloruta.

24. ¿Cuál es el punto de mayor congestión vehicular que existe en su barrio? Ubíquelo en el plano

Carrera 64 y Calle 97.  
Carrera 67a por mal parqueo

NOTAS:

Circuitos de economía formal e informal

Asociaciones y/o agremiaciones de comerciantes

Otros

Contrato IDU No. 1345 de 2017. Factibilidad Estudios y Diseños para la adecuación al Sistema Transmilenio de la Troncal Avenida Congreso Eucarístico (Carrera 68) desde la Carrera 7 hasta la Autopista Sur y de los equipamientos urbanos complementarios, en Bogotá D.C.

CARACTERIZACIÓN FÍSICA Y SOCIOTERRITORIAL DE COMPONENTES



ALCALDIA MAYOR  
BOGOTÁ D.C.  
Instituto  
DESARROLLO URBANO

---

---

---


---

---

---

---

---

<b>FORMATO</b> ACTA DE REUNIÓN CON COMUNIDAD			 ALCALDÍA MAYOR DE BOGOTÁ D.C. Instituto Desarrollo Urbano
CÓDIGO FO-SC-14	PROCESO GESTIÓN SOCIAL Y PARTICIPACIÓN CIUDADANA	VERSIÓN 2.0	
Contrato No.: <u>100 1345 / 2017</u>		HORA INICIO: <u>9:00 am</u>	Hoja 1 de _____
FECHA: <u>16/Marzo/2018</u>		HORA DE FINALIZACIÓN: <u>12:30pm</u>	Acta N° _____

PROYECTO: Contrato No. 1345 de 2017. Factibilidad Estudios y Diseños para la Adecuación al Sistema Transmilenio de la Troncal Avenida Congreso Eucarístico (Carrera 68) desde la Carrera 7 hasta la Autopista Sur y de los Equipamientos Urbanos Complementarios, en Bogotá D.C.

**ORDEN DEL DÍA**

- ① Presentación de los asistentes
- ② Desarrollo metodología "Cartografía Social"
- ③ Dudas y preguntas
- ④ Finalización

**DESARROLLO DE LA REUNIÓN**




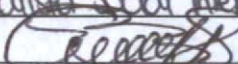
Siendo las 9:00 am, se inicia el encuentro con líderes de la comunidad del barrio los Andes, donde se realizó el proceso conjunto de recolección de información mediante la metodología de la Cartografía social.

Así mismo en este proceso la comunidad expresó las siguientes observaciones:

- a) Habilitar transmilenio con zonas verdes, zonas peatonales, ciclorutas (modelo similar transmilenio suba)
- b) El diseño que se elabore sea o tenga capacidad para tráfico pesado
- c) Necesidad de la construcción de un puente combinado entre vehicular y peatonal en la cil 100 con suba y en la Cil 100 con Kra 19.
- d) La posibilidad de unir transmilenio con el metro. Prioridad metro sobre la 68.
- e) Tener en cuenta que toda la Calle 97 hay mucho tráfico
- f) La Carrera 61a entre Cil 90 y 94 y la calle paralela al caño es muy angosta y con mucho tráfico. Debe implementarse en un solo sentido.
- g) Tener en cuenta el mantenimiento de las vías en el proceso constructivo y los planes de manejo de tráfico / Impactos dentro de las vías internas ya que van a ser vías para desembocar el trancón
- h) Proyectar un puente peatonal en CAFAM de la Florosta
- i) Tener en cuenta impactos como seguridad, vendedores ambulantes





FORMATO		ALCALDIA MAYOR DE BOGOTÁ D.C.	
ACTA DE REUNIÓN CON COMUNIDAD		Desarrollo Urbano	
CÓDIGO	PROCESO	VERSIÓN	
FO-SC-14	GESTIÓN SOCIAL Y PARTICIPACIÓN CIUDADANA	2.0	
INQUIETUDES DE LA COMUNIDAD			
/			
/			
/			
/			
/			
/			
/			
COMPROMISOS ADQUIRIDOS			
COMPROMISO	RESPONSABLE	FECHA DE CUMPLIMIENTO	
/	/	/	
/	/	/	
/	/	/	
/	/	/	
FIRMAS			
NOMBRE	ENTIDAD/CARGO	FIRMA	
Ing Adriana Forero	JAC ANDES - Presidente		
/	/	/	
/	/	/	
/	/	/	
ELABORÓ		RESPONSABLE	APROBÓ
NOMBRE	Julieth Alexandra Abella	Gloria Farias	Aida Hernandez.
CARGO	Profesional Social	Especialista Social	Especialista Social Interventoria
FIRMA			
ANEXOS:	SI <input type="checkbox"/> NO <input checked="" type="checkbox"/>	TIPO DE ANEXO:	CANTIDAD: