

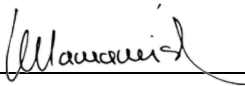






FORMATO			
ACTA DE REUNION			
CÓDIGO	PROCESO	VERSIÓN	
FO-PE-14	PLANEACIÓN ESTRATÉGICA	5	

FECHA	27/05/2021	HORA INICIO	4:40 PM	DURACIÓN (HORAS)	3 hrs	ACTA No.	52
ASUNTO	Reunión No. 4 – Comité IDU						
CONTRATO /PROYECTO	Contrato IDU 352-2020 Construcción para la adecuación del sistema de Transmilenio de la Avenida Congreso Eucarístico (Carrera 68) desde la carrera 9 hasta la autopista sur y obras complementarias en Bogotá D.C – Grupo 8						
ÁREA RESPONSABLE	OTC	Clasificación de la información del documento (No marque opción para información pública)			<input checked="" type="checkbox"/> Uso Interno. <input type="checkbox"/> Clasificada. <input type="checkbox"/> Reservada.		

ASISTENTES			
Nombre	Área / Entidad	Cargo/Tipo de vinculación	Firma
Gloria Beltrán Medina	OTC/IDU	Apoyo Supervisión Social del Contrato	
Miguel Samaniego	Dirección Técnica/ Consorcio Troncal 68	Director de Interventoría	
Sonia Luque	Gestión Social / Consorcio Troncal 68	Profesional Social	
Carolina Velásquez Prada	Gestión Social / Consorcio Troncal 68	Residente Social	
Melquisedec Moreno	Dirección Técnica/ Constructora Concreto S. A	Director de Obra	
Andrés Sarabia	Residente social / Constructora Concreto S.A.	Residente Social	
Jeimy Alexandra Bonilla	Profesional social / Constructora Concreto S.A.	Profesional Social	

TEMAS	
1	Saludo y bienvenida.
2	Presentación del tema de la reunión.
3	Inquietudes de los asistentes.
4	Cierre.

DESARROLLO	
1.	Saludo y bienvenida.
El día 27 de mayo de 2021 a partir de las 4:40 pm, se llevó a cabo de manera virtual, la cuarta reunión del comité IDU, en la cual participaron los representantes de cada uno de los componentes de la firma del Contratista, al igual que la Interventoría con todas sus áreas y la supervisión de apoyo social del Instituto de Desarrollo Urbano. En	

FORMATO			
ACTA DE REUNION			
CÓDIGO FO-PE-14	PROCESO PLANEACIÓN ESTRATÉGICA	VERSIÓN 5	

DESARROLLO

esta ocasión se contó con el acompañamiento de la Dra. Gloria Beltrán, en reemplazo por este día de Víctor Alarcón.

2. Presentación del tema de la reunión:

La reunión inició con la intervención por parte de Gloria Beltrán Medina, quien hace parte de la Supervisión Social por parte del IDU, dando la bienvenida a los asistentes y recordando el objetivo de la reunión que se encuentra orientado a socializar a los ciudadanos los avances de la obra en el mes y atender las inquietudes de la comunidad en este espacio o proceder si se requiere a tramitar la respuesta ante al área encargada, con el fin de brindar información sobre la inquietud dentro de los tiempos señalados por la ley.

Seguido a lo anterior, se indicó a los ciudadanos asistentes sobre la importancia de difundir la información proporcionada en este espacio a los miembros de sus comunidades. Se solicitó señalar sobre la existencia de la reunión de personas con algún tipo de discapacidad para efectuar los ajustes necesarios en la transmisión de la información que conforman la presentación. Sumado a lo anterior, la funcionaria del IDU informa sobre la ley antisoborno que impide recibir o entregar algún tipo de coima.

El Residente Social por parte del Contratista, agregó que el espacio de Comité IDU tiene la función de socializar los avances del proyecto mensualmente garantizando la escucha y la gestión de las inquietudes o preguntas que tenga la comunidad.

Así mismo, se informó sobre el acompañamiento de los funcionarios por parte del IDU, la Interventoría con los componentes social, ambiental, técnico, forestal y tránsito también estuvo presente por parte del Contratista los residentes de las mismas áreas anteriormente mencionadas.

Es importante recordar, las recomendaciones que están establecidas para que se dé un desarrollo adecuado del comité, en primer lugar, los profesionales hicieron la presentación de cada uno de los componentes, al finalizar los ciudadanos a través del chat o solicitando la palabra para expresar dudas, inquietudes o quejas frente a la información que se les entregó.

- **Componente Técnico**


Después de presentar los preliminares del espacio virtual, se procedió a escuchar al Director de Obra, Ingeniero Melquisedec Moreno, quien presentó los avances desarrollados por el componente técnico del proyecto:

Inicialmente, se presentaron las actividades de obra en el costado nororiental, las principales actividades que se llevaron a cabo fueron la liberación de áreas para la intervención de redes en el sector comprendido desde la Carrera 53 hasta la Av. Suba sobre el espacio público, en esta zona se identificaron especies arbóreas con tratamiento de traslado, para lo cual, se adelantó esta labor.

Por otro lado, en el costado sur del separador por la Av. Suba se realizó la actividad de movimiento de tierras para la construcción de la estación, la cual va a reemplazar la existente que se encuentra en el costado norte de la Av. Suba, para este fin, se inició la explanación en el separador en donde se está liberando y dejando a nivel la superficie para ingresar a ejecutar la cimentación y la instalación de la estructura metálica.

En tercer lugar, se implementó un campamento móvil que se encuentra ubicado en la Calle 100 con Carrera 53, para lo cual, se está adecuando el lugar para el acopio de materiales, adicional, a lo anterior, se instalaron carpas para atender al personal de obra.

Una vez se obtuvo la aprobación de los PMT por parte de la Secretaria Distrital de Movilidad en el sector uno.

FORMATO			
ACTA DE REUNION			
CÓDIGO FO-PE-14	PROCESO PLANEACIÓN ESTRATÉGICA	VERSIÓN 5	

DESARROLLO

costado nororiental de la Calle 100, inició la instalación de los cerramientos para organizar las redes secas sobre el andén y la red menor de redes húmedas del mismo sector.

A partir del replanteo topográfico fue necesario hacer un monitoreo en unos puntos fijos ya establecidos para garantizar la calidad de las mediciones que se van a desarrollar. Sumado a lo anterior, en los corredores involucrados en el área de influencia directa se tienen contemplados unos puntos de monitoreo, con el fin de realizar registros mensuales para controlar los posibles asentamientos que se presenten en los predios; Comagro, Iserra 100, Mastercenter y el conjunto residencial Rincón de la 100, en aras de realizar acciones de seguimiento en el marco de la ejecución del proceso constructivo.

Continuando con las acciones de topografía, se desarrollaron demarcaciones de las redes en cada uno de los nueve sectores, en este caso, se está culminando esta actividad en el sector nueve que comprende la Carrera 60 y 69 con Calle 99 donde se demarcó las redes secas y húmedas.

Se realizó la actividad de replanteo de la taquilla nororiental colindante al conjunto residencial Teruel, se continuó con la demarcación en diferentes zonas del área de influencia del proyecto, esto se organizó en el corredor y se puede ver en las líneas blancas discontinuadas.

Se realizó replanteo de los bordes de vía proyectados en los carriles mixtos izquierdo y derecho de la Av. 68 y Calle 100 dejando referencias en borde de vía, con el fin de identificar cada tramo y cada sector referente a las actividades de obra que se van a ejecutar.

- **Componente de Tráfico**

El Director de Obra, Ingeniero Melquisedec Moreno, presentó los planes de manejo de tránsito, los cuales actualmente se encuentran aprobados y responden a tala y traslado de árboles, construcción de redes húmedas y secas, montaje de campamento y mantenimiento de sumideros.

- **Componente Ambiental**


La Residente Ambiental del Contratista, explicó las actividades que se realizaron desde el componente en el último mes:

Con el inicio de las actividades constructivas en los distintos sectores que se tienen definidos para el proyecto se continuó con el manejo ambiental y con la implementación de medidas asociadas al cerramiento y Plan de Manejo de Tráfico, recolección, transporte y disposición de residuos debido a las actividades de excavación.

Se hizo el alistamiento del frente de trabajo en la zona de la Calle 100 al frente de IBM asociado a la intervención de redes húmedas como secas y en la zona del campamento donde se hicieron actividades respecto al manejo y separación de residuos, implementación de baños portátiles, cerramiento, señalización y delimitación de zonas para paso peatonal como ciclorruta.

Se continuó las labores a cargo de la brigada BOAL (orden, aseo y limpieza), instalación y mantenimiento de cerramientos, delimitación de acopios, protección de arbolado que se encuentran en la zona del proyecto y protección de sumideros.

Se contó con el acompañamiento permanente por parte de la Interventoría en todos los procesos que se implementan durante el proceso constructivo y la sensibilización a todos los colaboradores del proyecto.

FORMATO			
ACTA DE REUNION			
CÓDIGO FO-PE-14	PROCESO PLANEACIÓN ESTRATÉGICA	VERSIÓN 5	

DESARROLLO

- **Componente Forestal**

La Residente Forestal por parte del Contratista Ing. Leidy Acosta, expuso las actividades realizadas por el componente en el último mes:

Se realizaron recorridos con la comunidad en los cuales se verificaron las especies y los individuos arbóreos, arbustivos y palmáceos que se encontraron dentro de la zona de influencia del proyecto, se ejecutaron actividades de prebloqueo y capacitaciones con personal de la obra sobre el manejo de la vegetación y zonas verdes.

En cuanto a la vegetación de traslado se ejecutó en el periodo 10 traslados, estos individuos que fueron trasladados fueron ubicados en la rotonda de la Calle 80 con Carrera 30, los traslados se ejecutaron en horas de la noche ya que se cuenta con PMT aprobado.

- **Componente de Biología**

La Bióloga por parte del Contratista Isabel Niño presentó las actividades que se realizaron este último mes por parte del componente:

Las actividades se hacen previo a ejecución de los tratamientos silviculturales, como primera medida se hizo una revisión de la cantidad de nidos que tenga cada uno de los árboles que se van a pre bloquear, en el periodo se encontraron nidos inactivos y se destruyeron, con el fin de liberar los árboles para el tratamiento silvicultural determinado para cada individuo.

Adicionalmente, se hicieron recorridos en los tramos del proyecto en los diferentes separadores iniciando en el separador de la Carrera 53 con Av. Suba y en el costado sur, con el fin de revisar que cantidad de aves está de paso o se están alimentando en la zona y si están haciendo nido en los árboles. Se rescató una torcaza y fue entregada a funcionarios de la Secretaria Distrital de Ambiente.

- **Componente de Arqueología Preventiva**


El arqueólogo por parte del Contratista Oscar Ramírez expuso las actividades que se realizaron este último mes por parte del componente:

El componente arqueológico tiene una participación cada tres meses en este espacio, por eso es de gran importancia explicar las funciones de este programa.

Un programa de arqueología preventiva es lo que se adelanta para determinar el potencial arqueológico del área a intervenir por un proyecto y esto generó un Plan de Manejo Arqueológico que se traduce en una estrategia que permitió salvaguardar, proteger el patrimonio que puede verse afectado por la ejecución del proyecto.

A través de esta actividad se busca establecer características de antiguos pueblos que pudieron haber vivido en las zonas que actualmente se van a intervenir. La legislación colombiana tuvo grandes cambios a partir de 2019 donde se estableció el cumplimiento de cinco etapas que componen el programa de arqueología preventiva.

La primera es la fase de registro en la que se radica el proyecto, los polígonos y el tipo de intervenciones que se van a hacer, la segunda es la fase de diagnóstico y prospección referente al diagnóstico este consistió en una actividad netamente académica e investigativa de antecedentes históricos, etnohistóricos y la prospección es la investigación en terreno con la realización de pozos de sondeo que permite entender un poco mejor las características de las áreas a intervenir y, por último, la fase de aprobación para la implementación del Plan de

FORMATO			
ACTA DE REUNION			
CÓDIGO FO-PE-14	PROCESO PLANEACIÓN ESTRATÉGICA	VERSIÓN 5	

DESARROLLO

Manejo Arqueológico a partir de la resolución 225-2021 en esta normativa se identifica las pautas para la implementación del programa para este proyecto.

En el último mes se ha llevado a cabo inducción al nuevo personal para resaltar la importancia de la arqueología y la implementación de este en el proyecto, también se realizaron reuniones en campo para revisar los sitios óptimos para la excavación de los pozos de sondeo sin afectar las redes húmedas y secas y por último capacitación al personal para que apoyen las actividades que se realicen y la participación trimestral en el Comité IDU para informar a la comunidad si se encontró algún hallazgo a partir de las actividades de obra.

- **Componente SST**

El Residente SST por parte del Contratista el Ing. Carlos Roa expuso las actividades realizadas por el componente en el último mes:

El proyecto cuenta con protocolo de bioseguridad, en el cual consistió en realizar el control de registro de temperatura y encuesta de condiciones de salud de los trabajadores, lavado de manos, desinfección periódica con amonio cuaternario en los diferentes sitios como las oficinas, salas de reuniones, almacén y mantener el distanciamiento utilizando la protección respiratoria que cubra nariz y boca continuamente.

Se informó que se siguen llevando a cabo las reuniones de inicio en cuales todas las mañanas los residentes de obra se reúnen con el personal operativo para explicar las actividades que se realizaron durante el día, cuáles son las herramientas y equipos que se utilizaron, como se van a distribuir los grupos de trabajo y cuáles son los factores de riesgos para enfatizar en las medidas de prevención y control para evitar que se presenten accidentes laborales. Durante las actividades que se realizaron durante el día, los trabajadores utilizaron la dotación que se compuso de uniformes, casco, calzado basándose en el manual visual por parte del IDU.

Durante el último mes se realizó la elección con el personal operativo para ampliar el comité paritario de salud y seguridad en el trabajo teniendo en cuenta la cantidad de trabajadores que tenemos vinculado en el proyecto, este grupo se reúne mensualmente se tratan temas relacionados con salud y seguridad en el trabajo.

En los diferentes sitios de trabajo sea oficinas o frente de obra se cuenta con elementos para atender emergencias que se puedan presentar, está conformado por un kit de emergencia con su respectiva camilla con sus arneses, inmovilizadores de cabeza, botiquín con elementos básicos, cintas de delimitación de peligro no pase y los conos de tránsito.


Mensualmente se realizaron capacitaciones por parte de la ARL del proyecto con los brigadistas de emergencias esta es incipiente, pero se están tocando temas de prevención de incendios, evacuación y rescate, primeros auxilios, la brigada está conformada por trabajadores del proyecto.

- **Plan de Dialogo Ciudadano y Comunicación Estratégica**

El Residente Social por parte del Contratista Andrés Sarabia resaltó la importancia del área social del proyecto, su principal objetivo busca una relación lo más armónica posible con la comunidad que hace parte de la zona de influencia directa o indirecta del proyecto.

Servicio a la Ciudadanía

La Profesional Social por parte del Contratista Jeimy Bonilla resaltó los canales de atención que han venido operando el Punto IDU de Atención al Ciudadano está ubicado en la Carrera 62 # 103 -44 Torre del Reloj, se ha

FORMATO			
ACTA DE REUNION			
CÓDIGO FO-PE-14	PROCESO PLANEACIÓN ESTRATÉGICA	VERSIÓN 5	

DESARROLLO

ampliado el horario de atención de lunes a viernes de 8:00 am a 5:00 pm jornada continua, se cuenta con las líneas telefónicas 3104165472 y 7041787 y el correo electrónico atencionciudadano8@concreto.com

Con respecto al programa de servicio a la ciudadanía se contemplan varias actividades, entre ellas se da el manejo a las manifestaciones ciudadanas que a través de los canales anteriormente mencionados la ciudadanía los utiliza para obtener información, expresar algún reclamo o inconformidad sobre el proceso que se llevó a cabo. A la fecha se cuenta con 205 atenciones ciudadanas de las cuales 11 se encuentran en proceso de cierre las cuales fueron instauradas la última semana asociadas a temas técnicos, tratamientos silviculturales e información general del proyecto.

Es importante recordar que el Decreto 491 del 2020, el cual generó medidas de emergencia para la atención y toma de servicios por parte de las autoridades. El artículo cinco del decreto señala la ampliación de los tiempos para atender peticiones incluidos los derechos de petición, es importante resaltar que cualquier petición que se instauren por los canales de atención anteriormente mencionados son entendidos como derecho de petición y se les aplica los tiempos señalados por la ley.

De las once atenciones mencionadas, dos de estas surgieron en el pasado comité por medio de un formato donde los asistentes de manera descriptiva más específicas solicitaron información que se requería consultar en otro espacio y no en la reunión realizada. Las personas que utilizaron este formato fueron la Sra. Alba Astrid Cruz y la Sra. Stella Aldana, la primera solicitud en el día de hoy se le hizo la radicación a la respuesta sobre la información solicitada sobre los tratamientos silviculturales y la segunda solicitud, solicitó todo lo relacionado con los talleres didácticos que se desarrollan en el programa de Cultura Ciudadana. El cuadro permite ver el estado actual de las atenciones que surgieron del anterior comité y que la ciudadanía pueda realizar la respectiva veeduría.


Una de las actividades de que se desarrollaron en este programa son los recorridos urbanos, en el último mes se realizaron dos recorridos el 27 y 29 de abril en los cuales algunas personas de la comunidad solicitaban información acerca de los tratamientos silviculturales que se van a desarrollar en el contrato 352, adicionalmente se hicieron recorridos urbanos semanalmente con la Interventoría, con el fin de identificar las condiciones existentes en la obra además de situaciones que desarrollarían una posible inconformidad por parte de la ciudadanía.

- **Programa de Acompañamiento a Actividades Técnicas**

El Residente Social por parte del Contratista, manifestó que una de las actividades de acompañamiento al área técnica es el levantamiento de actas de vecindad a la comunidad, el cual tiene como objetivo verificar las condiciones previas de los diferentes inmuebles que se tienen alrededor del proyecto antes de iniciar las actividades constructivas.

El levantamiento de actas de vecindad se ha dividido por sectores y se realiza conforme al cronograma establecido por el proyecto, por cada sector se levantan las actas de vecindad dependiendo de las actividades de obra. Actualmente para el grupo 1 que es el costado nororiental de la Calle 100 ya se han levantado la totalidad de las actas de vecindad y se están llevando a cabo actividades de obra.

Actualmente se están levantando actas de vecindad en el grupo 4 y próximamente en grupo 3, se han realizado 224 actas posteriormente se realizarán en el costado occidental de la Calle 100, a la fecha se han efectuado 2058 actas de vecindad.

FORMATO			
ACTA DE REUNION			
CÓDIGO FO-PE-14	PROCESO PLANEACIÓN ESTRATÉGICA	VERSIÓN 5	

DESARROLLO

• **Programa de Cultura Ciudadana**

La Profesional en Pedagogía por parte del Contratista Mónica Achipiz expone las actividades realizadas por el programa en el último mes:

Se han realizado acciones con el personal de obra tanto administrativo como operativo a través de talleres de convivencia y trabajo en equipo que permite favorecer el buen ambiente laboral y con la comunidad, se han venido haciendo articulaciones para poder desarrollar actividades conjuntas por ejemplo con el Centro Comercial Iserra 100, a partir del mes de junio iniciarán las actividades en sus instalaciones.

Por parte de la comunidad desde los conjuntos residenciales o grupos que quieran participar en este tipo de actividades, a través del chat pueden hacer el contacto, se cuenta siempre con la disposición para poder establecer el relacionamiento con la comunidad y entidades.

• **Programa de Gobernanza para la Movilidad**

La Profesional en Economía por parte del Contratista Erika Leguizamón explicó las actividades realizadas por el programa en el último mes:

El primer componente es la articulación interinstitucional; se realizó reunión con el IPES el 30 de abril de 2021, con el fin de crear una articulación con la entidad para establecer estrategias de mitigación para los vendedores informales que se encuentran en la zona de influencia del proyecto.

Se realizó el monitoreo de vendedores informales, se observó que el barrio que tiene más presencia de vendedores informales en Pasadena con 15, que corresponde al 60%, los productos ofrecidos son comidas preparadas con 41,7 % del total de los vendedores, esto se realiza mensualmente con el objetivo de hacer seguimiento al incremento de vendedores informales en el sector, la mayoría de estas personas se concentran más que todo en el sector del Centro Comercial Iserra 100 y de la estación de la Av. Suba CI 100.

Otro componente es el cumplimiento de contratación de mano de obra no calificada, con un 77.8% correspondiente a la localidad de Suba, actualmente se encuentran 125 empleados laborando en el proyecto.


• **Programa de Información para el Desarrollo del Proyecto**

La Profesional en Comunicación Social por parte del Contratista Catalina Olaya expuso las actividades realizadas por el programa en el último mes:

Se hizo entrega 3.255 piezas de información, con tres actividades principales: uno fue la convocatoria al comité IDU No. 4, el segundo fue el volante 30 de cierre parcial vial nocturno en donde se notificó las actividades de construcción por redes húmedas y secas y el respectivo PMT que avalaba esta actividad y el tercero la actividad sobre levantamiento de actas de vecindad.

Adicionalmente, se hizo un resumen del número de volantes que han sido entregados sobre tratamientos silviculturales, se entregaron 5 volantes informativos sobre esta actividad. En total en el proyecto se han entregado 11.942 piezas informativas, que contemplaron las actividades de la zona de influencia directa del proyecto.

Es importante recordar, los Puntos Satélites de Información (PSI) que se encuentran a lo largo del proyecto y la relevancia a consultarlos constantemente, algunos de estos están ubicados en los Tres Elefantes, Iserra 100, Edificio Master center, Salón Comunal Rionegro, Drogas la Rebaja, Notaría 77; durante este periodo se realizaron

FORMATO			
ACTA DE REUNION			
CÓDIGO FO-PE-14	PROCESO PLANEACIÓN ESTRATÉGICA	VERSIÓN 5	

DESARROLLO

dos actualizaciones a estos puntos con los volantes anteriormente mencionados, el 21 y 30 de abril de 2021.

Se presentó una iniciativa por parte del Instituto de Desarrollo Urbano específica para el proyecto, es un sitio que se encuentra en la página web del IDU donde se encuentra información relativa a la obra, la cual reúne las actividades de los 9 grupos del proyecto, se cuenta con material audiovisual adicional, están los cronogramas de tratamientos silviculturales de todos los grupos; la página puede ser consultada permanentemente.

Se cuenta con material audiovisual que permite ver más a detalle el trabajo que se está realizando en todos los tramos del proyecto con las comunidades, están archivadas todas las resoluciones de tratamientos silviculturales de todos los tramos y de las nuevas propuestas y modificaciones de las actividades.

Se cuenta con un resumen de los recorridos con la comunidad sobre la ejecución de los tratamientos silviculturales, así como las presentaciones de reunión de inicio de todos los tramos además la presentación de estudios y diseños. Esta página cuenta con material variado que sirve para la consulta a los ciudadanos de forma permanente sobre las actividades que se realizaron por cada tramo.

Se presentó el reporte de comunicaciones que se presenta por parte del Contratista al Instituto de Desarrollo Urbano, con ciertas actividades importantes que se han realizado en el periodo, como las actividades desde el programa de Cultura Ciudadana, adicionalmente, el traslado de los individuos arbóreos en la zona ya establecida, las charlas de inicio por parte del componente STT donde se resaltó la importancia de la charla inicial y se elaboró un video testimonial de Ana María de Castro miembro activo del comité y administradora del Centro Comercial Iserra 100 en donde contó su percepción frente a la labor que se realizó, frente al componente social en la divulgación del proyecto.

Por último, se compartió el respectivo enlace de la plataforma presentada en el anterior comité en donde se pueden encontrar generalidades del tramo 8 en específico, ya se encuentra actualizado y tiene una duración de un mes, se pueden consultar las presentaciones que se realizaron hasta la fecha, el acta de la reunión de los anteriores comités, de consulta permanente.

El Residente Social por parte del Contratista, manifestó que los dos compromisos generados en el Comité IDU No. 3, fueron cumplidos, también comenta que se dejó en el chat el enlace de formato de atenciones ciudadanas para que dejen sus inquietudes en el caso que no se puedan resolver en este espacio.


Inquietudes por parte de la comunidad a través del chat

1. El Sr. Ricardo López preguntó ¿Si es posible mostrar los sectores que menciona el Arqueólogo?

El Arqueólogo por parte del Contratista, contestó que con relación al monitoreo se ha estado haciendo acompañamiento en el cajeo de nivel en el separador vial de la Av. Suba al costado sur de la calle 100, también se realizó descapote puntualmente en la Calle 100 con Carrera 43 donde se encuentra la valla informativa.

Se acompañó la actividad de los traslados de los separadores viales tanto de la Av. Suba al sur como de la CI 100 al costado oriente, con relación a las prospecciones a pesar de que se proyectaron en todo el proyecto en las zonas blandas en este periodo se trabajó en la Av. Suba en el separador costado sur y se logró terminar toda la CI 100 al costado oriental.

2. La Sra. Alba Astrid Cruz hizo cinco preguntas se leyeron cada una para darle respuesta

FORMATO			
ACTA DE REUNION			
CÓDIGO FO-PE-14	PROCESO PLANEACIÓN ESTRATÉGICA	VERSIÓN 5	

DESARROLLO

- ¿Con respecto a los traslados, cuantos individuos arbóreos se encuentran en la zona de la rotonda de la calle 80 con carrera 30 y cuantos se conservarían en la zona de influencia?

La Residente Forestal por parte del Contratista respondió que se han trasladado nueve árboles para la zona de la rotonda de la Calle 80 con Carrera 30 y uno en la zona de la Carrera 53 con Calle 101.

- ¿En el costado norte más específicamente en el Conjunto Residencial Teruel se hizo el retiro de la reja por las Actividades de renovación de redes secas?

El Director de Obra por parte del Contratista contestó que es importante aclarar que el sector donde se encuentra ubicado el conjunto y que cuenta con cerramiento de obra es espacio de cesión, debido que a futuro se instalará una taquilla para la venta de pasajes de Transmilenio.

- La Profesional en Comunicación Social por parte del Contratista, manifestó que teniendo en cuenta la anterior pregunta la Sra. Alba Astrid preguntó ¿El replanteo de la ubicación de la taquilla que actualmente está al frente actualmente está al frente conjunto residencial Teruel donde se llevará a cabo?

El Director de Obra por parte del Contratista, contestó que ese replanteo ya se llevó a cabo, tal situación se puede evidenciar a partir de unas estacas que definen la geometría de la taquilla

- ¿Se encuentra un hueco en la zona verde ubicado en la Carrera 53 con Calle 101 con qué fin se hizo la actividad? y ¿las marcas que se encuentran en el puente vehicular que significan?

La Residente Forestal por parte del Contratista, respondió que esa perforación es para realizar un traslado de dos árboles.

El Director de Obra por parte del Contratista, aclaró que la demarcación de la zona de influencia del proyecto de Tramo 8 llega hasta la Carrera 48 hasta la Autopista Norte correspondiente al área de influencia directa de tramo 9.

Actualmente en la zona desde la Carrera 49 hacia la Suba se está haciendo demarcación de redes secas, húmedas y lineamiento del polígono de intervención.


- ¿Se encuentran tres arboles apuntalados, estos serán trasladados?

La Residente Forestal por parte del Contratista, respondió que actualmente se encuentran seis árboles prebloqueados y se está esperando que se apruebe el proceso de traslado en los próximos días.

Intervenciones verbales por parte de la comunidad

1. La Sra. Beatriz Arango señalo su interés sobre los recorridos realizados con los defensores de los arboles árboles de la Av. 68, entre los temas planteados se encontraban: ¿Cuáles fueron los resultados y compromisos con las diferentes entidades competentes? y si se está solicitando ante la Secretaria Distrital de Ambiente y al Jardín Botánico las respectivas modificaciones a las especies que se van a reemplazar o a compensar por el proceso de tala y no se ha recibido una respuesta. Y la última pregunta estaba asociada ¿Si el Contratista tiene alguna autorización para el proceso de tala? Debido a que el Contratista es el primero en acordar con la Secretaria Distrital de Ambiente que ningún árbol será talado

La Profesional Social por parte del Contratista, mencionó los resultados del desarrollo de los dos recorridos realizados en el mes de abril, señalando la cantidad de atenciones ciudadanas instauradas que sumaron un

FORMATO			
ACTA DE REUNION			
CÓDIGO FO-PE-14	PROCESO PLANEACIÓN ESTRATÉGICA	VERSIÓN 5	

DESARROLLO

total de veintidós, las cuales se encontraban relacionadas con información específica de los tratamientos de algunas especies identificadas en los recorridos, lo que motivó a solicitar la incorporación de algunos individuos arbóreos en los diseños y por último, se requirió modificar los tratamientos dispuestos en la Resolución 3115 de 2019.

De las veintidós atenciones ciudadanas cinco se trasladaron al IDU por no ser de competencia del Contratista, la fecha de vencimiento de estas atenciones estuvo orientada para el 27 de mayo de 2021. Sin embargo, es importante señalar que aún las personas que asistieron a los recorridos siguen teniendo contacto directo en los diferentes escenarios dispuestos por la dirección del Instituto de Desarrollo Urbano (IDU).

El apoyo a la Supervisión Social del IDU Gloria Beltrán Medina, indicó que en los recorridos se contó con la participación de la Secretaria de Distrital de Ambiente, Jardín Botánico y la Veeduría Distrital, hasta el momento no se tiene respuesta oficial de las modificaciones a la resolución por parte de la Secretaria Distrital de Ambiente, sin embargo, las intervenciones que se hacen respecto a la tala fueron ratificadas en el recorrido con las comunidades donde se verificó cada árbol indicando las especies que reemplazaron su tratamiento de tala a traslado.

Por otro lado, como se informó anteriormente todos los cronogramas están publicados en el micrositio de la página web del IDU, cualquier ciudadano puede consultar con el fin de conocer sobre las actividades silviculturales que se van a realizar. Las intervenciones se harán debido a implementación del PMT bajo los lineamientos señalados por la Secretaría Distrital de Movilidad (SDM), específicamente con relación a la disminución del flujo vehicular y por ende a la reducción del riesgo de accidentalidad. Lo anterior motiva a la recolección de los residuos en horas de la noche debido a la razón señalada anteriormente. En la página web están publicados todos los cronogramas de los nueve grupos del proyecto.

El Residente Forestal de la Interventoría el Ing. Gabriel Camacho, complementó la información anterior con respecto a lo mencionado por la Sra. Beatriz, sobre las peticiones que han realizado a la Secretaria Distrital de Ambiente y Jardín Botánico frente a la modificación de los árboles producto de la compensación por el proyecto, aclaró que mediante el proceso realizado en la etapa de estudios y diseños para la aprobación del diseño paisajístico del proyecto contempla en el acta WR05A el número de árboles que se van a plantear de acuerdo con el diseño paisajístico aprobado, es superior al número de árboles que serán talados.

Las especies que se van a plantear son especies nativas aptas para la plantación en corredores urbanos y van a diversificar el paisaje de la Av.68, las especies que se van a utilizar tanto en corredores como en andenes tienen características como sistemas radiculares no intrusivos, se adaptan a la zona de acuerdo con las condiciones climáticas y lo más importante son especies nativas.

Se va a modificar respecto a los monocultivos, en este momento en la zona se encuentra en el separador solo se encuentran cauchos y algunas especies exóticas coníferas de edades avanzadas que ya en cierto modo cumplieron su ciclo vital y se consideran un riesgo. Lo que aporta el proyecto es una mayor cantidad de individuos para especies más diversificadas.

La Sra. Beatriz aclaró que ha tenido acceso al acta de aprobación, adicionalmente, indica que parte del Contratista envía la información, solicita que se le informe sobre la modificación de las especies, debido a la concentración en tres especies tanto en los tramos 8 y 9. Si no se atiende esta petición se dirigirá a la Secretaria Distrital de Ambiente y al Jardín Botánico esperando una respuesta ante la situación.

2. La Sra. Alba Astrid Cruz se refirió al tema de las marcas del puente puede tener razón ya que los dos tramos coinciden, ya que cuando se está bajando por el puente en sentido oriente occidente, se encuentran unas marcas en blanco sobre las calzadas e incluso se atraviesan en los separadores, por lo tanto, de acuerdo con lo señalado

FORMATO			
ACTA DE REUNION			
CÓDIGO FO-PE-14	PROCESO PLANEACIÓN ESTRATÉGICA	VERSIÓN 5	

DESARROLLO

por el apoyo a la supervisión socializar se deberá remitir la atención ciudadana al tramo nueve que le corresponde esta zona.

La reunión finaliza a las 6:20 PM


CONCLUSIONES

COMPROMISOS PACTADOS

Descripción	Responsable	Fecha de Entrega
Dar respuesta a las atenciones ciudadanas.	Contratista	En el tiempo establecido por la ley
Trasladar solicitud de información Señora Alba Astrid Cruz, al tramo 9.	Contratista	01-06-2021

ANEXOS

No	Nombre del Anexo: (documento/CD/Listas de asistencia)	Folios
1	Anexo 1 – Pantallazos de la reunión.	1

FORMATO			
ACTA DE REUNION			
CÓDIGO FO-PE-14	PROCESO PLANEACIÓN ESTRATÉGICA	VERSIÓN 5	