



STGSV  
**202532701307471**  
Información Pública  
Al responder cite este número

Bogotá D.C., Diciembre 04 de 2025

**Señor(a)**  
**ANONIMO(A)**  
PETICIONARIO  
Bogotá - Bogotá DC

**REF:** Respuesta requerimiento radicado con el número 202518501630692 -  
Invasión de la zona verde, lote al frente de la Cra 103A # 159

Respetado ciudadano(a), reciba un cordial saludo,

En atención a la solicitud radicada bajo el número de referencia, por medio de la cual se indica que *“Están invadiendo la zona verde, del Lote al frente de la Cra 103A # 159, en la localidad de Suba el cual estaba haciendo presencia el IDU con vigilancia, se encuentra en el punto final de la ciudad de Cali”*, esta Subdirección Técnica, en el ámbito de sus competencias, se permite informar lo siguiente:


Luego de consultar el visor de mapas POT “Bogotá Reverdece 2022-2035” de la Secretaría Distrital de Planeación (componente Espacio Público para la Movilidad Red Vial), el Sistema Integrado de Información Catastral (SIIC) de la Unidad Administrativa Especial de Catastro Distrital (UAECD), así como las bases de datos prediales y georreferenciadas de la Dirección Técnica de Predios del Instituto de Desarrollo Urbano (IDU), se verificó que el inmueble objeto de solicitud es de propiedad del IDU, con nomenclatura urbana oficial KR 103A 159 93 y se identifica con el número de registro topográfico 10283.

Te invitamos a hacer uso del formulario de Radicación Web


<https://www.idu.gov.co/page/radicacion-correspondencia>

Por esta opción puedes radicar tus comunicaciones generales y obtener tu número de radicado de manera inmediata.

1




**STGSV**  
**202532701307471**  
Información Pública  
Al responder cite este número



Fuente: KMZ de la Dirección Técnica de Predios

En desarrollo de las rondas realizadas por la Unión Temporal SAMVIC (encargada de prestar el servicio de vigilancia móvil a los predios a cargo del IDU), se evidenció una carpa en el inmueble, la cual, según información suministrada por la comunidad, es utilizada para realizar celebraciones eucarísticas los días domingos y desmontada al día siguiente.



Te invitamos a hacer uso del formulario de Radicación Web

<https://www.idu.gov.co/page/radicacion-correspondencia>

Por esta opción puedes radicar tus comunicaciones generales y obtener tu número de radicado de manera inmediata.



STGSV  
**202532701307471**  
Información Pública  
Al responder cite este número

En ese sentido, no se observan invasiones por parte de terceros que afecten la tenencia del bien inmueble, sin embargo, se precisa que el uso que presuntamente se está dando para las celebraciones eucarísticas no ha sido autorizado por el IDU, por lo procederemos con las gestiones administrativas correspondientes.

No obstante, lo anterior, es preciso aclarar que el predio cuenta con la cobertura de vigilancia móvil por parte del IDU garantizando acciones inmediatas para impedir cualquier perturbación.

Cordialmente,



**LIZETH YURANY VEGA GUTIERREZ**

**Subdirectora Técnica de Gestión de Suelo y Valor**

Firma mecánica generada el 04-12-2025 07:42:13 PM autorizada mediante Resolución No. 400 de marzo 11 de 2021

Con Copia a: BOGOTA TE ESCUCHA SECRETARIA GENERAL ALCALDIA MAYOR DE BOGOTA - Bogotá DC - Bogotá - KR 8 10 65 -  
sdqsoporte@alcaldiabogota.gov.co

Elaboró: JAIME EDUARDO MOSQUERA ESCOBAR-Subdirección Técnica de Gestión de Suelo y Valor – IDU  
Revisó: DIANA CAROLINA RODRÍGUEZ SEGURA – Subdirección Técnica de Gestión de Suelo y Valor - IDU

Te invitamos a hacer uso del formulario de Radicación Web

<https://www.idu.gov.co/page/radicacion-correspondencia>

Por esta opción puedes radicar tus comunicaciones generales y obtener tu número de radicado de manera inmediata.

3