8201

+1123

FORMATO ACTA DE VECINDAD			BOGOTÁ
CODIGO FO-SC-06	PROCESO GESTIÓN SOCIAL Y PARTICIPACIÓN CIUDADANA	VERSIÓN 0	
28 / Sep / 2020 DD / MM / AAAA	CONTRATO No. 349-2019-FDLBC 400284		ACTA No. 8

1. REGISTRO FOTOGRÁFICO DE FACHADA

2. DATOS DEL PREDIO

Nombre del Propietario: Luz Marina Blanco
Teléfono: 3146 3478 — No de CC propietario: 51561544
Dirección: Cll 39D Sur 2D-27 — No de pisos: 3
Long. del frente (mts): 6.09 — Estrato: 2

SERVICIOS PÚBLICOS

	SI	NO	OBSERVACIONES
1. Agua	✓		
2. Alcantarillado	✓		
3. Energía	✓		
4. Teléfonos	✓		
5. Gas	✓		
6. TICS			

USO ACTUAL

1. Residencial	X	5. Recreacional	
2. Comercial		6. Baldío	
3. Industrial		7. Bien de interés cultural	
4. Institucional		8. Mixto	

ACCESOS VEHICULARES

Garaje	SI	NO X
Cuantos		
El garaje es usa como comercio	SI	NO X

3. DESCRIPCIÓN Y ESTADO DEL PREDIO DESPUÉS DE INTERVENIR LA MALLA VIAL Y EL ESPACIO PÚBLICO

Una vez finalizadas las actividades de obra, se realiza visita al predio ubicado en: Cll 39D Sur 2D-27 en el barrio Guacamayas con el fin de realizar el cierre del acta de vecindad. Lo anterior, teniendo en cuenta que culminadas las actividades de obra no se presentaron afectaciones, ni es probable la aparición de afectaciones posteriores en el inmueble por causa de la obra. En consecuencia, la firma de este documento certifica estar a paz y salvo por todo concepto con relación a la obra ejecutada por el Consorcio Malla Vial BBC.

El propietario [illegible] ... defectos y [illegible] de la casa. El 14 de Octubre/20, se realiza visita, se le informa que la obra estuvo alejados (a mas de 10 mts de la vía y 0.5 mts de profundidad) partir de lo anterior esta afectación no es responsabilidad de la firma contratista. Por otra parte frente a la solicitud de construcción de rampa, la firma contratista no edificará en espacio público porque sería privatizar un área pública. Finalmente la ciudadana aprueba la información.

Para constancia de lo anterior, se firma la presente acta bajo la responsabilidad expresa de los que intervienen en ella, de conformidad con las funciones desempeñadas por cada uno de los mismos, de acuerdo con el Manual de Interventoría vigente a la fecha del presente periodo de reporte, en Bogotá D.C. a los 28 días del mes de Sep de 2020.

ELABORÓ:
(Firma)
(Nombre) O. Bonilla
Residente Técnico - Contratista

REVISÓ:
(Firma)
(Nombre) Camilo Infante
Residente Técnico - Interventoría

REVISÓ:
(Firma)
(Nombre) Lizeth Medina
Residente Social-Interventoría

(Firma)
(Nombre) Diana Caicedo
Residente Social - Contratista

(Firma)
(Nombre) Luz Marina Blanco
Propietario
CC. 51561544

Original: CONSORCIO MALLA VIAL BBC
1° copia: Propietario
2° copia: Escaner Interventoría

3-07 Versión 03





8202

+124

FORMATO ACTA DE VECINDAD			Alcaldía de Bogotá
CODIGO FO-SC-05	PROCESO GESTIÓN SOCIAL Y PARTICIPACIÓN CIUDADANA	VERSIÓN 2	
21 / 01 / 2020	COP-340-2019 40028814		ACTA No. 09

1. REGISTRO FOTOGRÁFICO DE FACHADA

2. DATOS DEL PREDIO

Nombre del Propietario: Tulia Martinez (Propietaria)
Teléfono: 3638280 — No de CC propietario: 41570079
Dirección: Cll 39D Sur. N. 2N-33 — No. de pisos: 4
Long. del frente (mts): 6 Mts. — Estrato: 2

SERVICIOS PÚBLICOS

	SI	NO	OBSERVACIONES
1. Agua	☒	☐	
2. Alcantarillado	☒	☐	
3. Energía	☒	☐	
4. Teléfonos	☒	☐	
5. Gas	☒	☐	
6. TICS	☒	☐	

USO ACTUAL

1. Residencial	☒	5. Recreacional	☐
2. Comercial	☐	6. Baldío	☐
3. Industrial	☐	7. Bien de interés cultural*	☐
4. Institucional	☐	8. Mixto	☐

ACCESOS VEHICULARES

Garaje SI ☐ NO ☒
Cuantos
El garaje se usa como comercio SI ☐ NO ☐

3. DESCRIPCIÓN Y ESTADO DEL PREDIO ANTES DE INTERVENIR LA MALLA VIAL Y EL ESPACIO PÚBLICO

Espacio Publico: muro en concreto pintado con descascaramiento de pintura, reja metalica pintada con algo de oxido Piso y escalera en baldosa con desgaste, tapa metalica con medidor del agua en buen estado.
Fachada: en ladrillo a la vista con algunas fisuras. Cuatro(4) ventanas en estructura metalica con sus vidrios en buen estado, 1 Ventana primer piso en estructura metalica con un vidrio roompleto, 2 Cajas metalicas con medidores de gas y luz en buen estado, Puerta de acceso con marco en estructura metalica y vidrio en buen estado.
Apto N. 2: Marco y Puerta en estructura metalica corrediza en buen estado con vidrios en buen estado.
Sala: Piso en baldosa en buen estado con una fisurada, Paredes en concreto pintado con humedad parte superior costado occidental, roto en una de las esquinas de la ventana parte inferior en el concreto, techo en Placa de Concreto Pintado con algo de humedad.
Pasillo: Piso en baldosa. En buen estado, Paredes a los costados en concreto pintado en buen estado, techo en placa de concreto pintado en buen estado.
Habitacion N. 1: Piso en madera en aparente buen estado todo con poca visibilidad por presencia de objetos, Paredes en concreto pintado en aparente buen estado, techo en placa de concreto pintado en buen estado.
Habitacion N. 2: Marco y Puerta en madera en buen estado con chapa medio suelta. Piso y Paredes con poca visibilidad por presencia de tapete y objetos, techo en placa de concreto pintado en buen estado.
Cocina: Piso en baldosa con fisuras, Paredes con baldosa a media altura algunas desprendidas. Paredes en concreto parte superior pintado en buen estado, techo en concreto pintado con claraboya metalica con un vidrio fracturado
Habitacion N.3: Marco y Puerta en madera con chapa en buen estado. Piso en madera en buen estado, Paredes en concreto pintado con humedad costado Sur. Ventana en estructura metalica con sus vidrios en buen estado, techo en placa de concreto pintado en buen estado.

8203
125

FORMATO ACTA DE VECINDAD			Alcaldía de Bogotá
CODIGO FO-SC-06	PROCESO GESTIÓN SOCIAL Y PARTICIPACIÓN CIUDADANA	VERSIÓN 2	

Baño: Pared en concreto pintado con humedad y descascaramiento de pintura parte inferior, marco y puerta en madera con desgaste por uso parte interior. Paredes con baldosa a media altura en buen estado parte superior en concreto pintado con algo de humedad, lavamanos - inodoro - cisterna y tapas en buen estado. Ventanas en estructura metálica con sus vidrios en buen estado.
Patio: marco y puerta metálicos con algo de oxido y vidrio en buen estado, Piso en concreto con incrustaciones en baldosa fracturadas. Area posterior a la casa en terreno natural con cerramiento en teja de zinc y postes de madera en regular estado. lavadero en concreto con desgaste y humedad parte interior, escalinas de acceso tercer piso en concreto rustico con desgaste en sus bordes. con barandas metálicas con algo de deterioro por oxido, marco y puerta en estructura metalica con vidrios en buen estado. Pared de fachada en bloque a la vista con algunas fisuras y faltante de piezas. dos (2) ventanas en estructura metalicas con vidrios en buen estado del tercer piso. dos (2) ventanas en el cuarto piso en estructura metalicas con algo de oxido vidrios algunos fracturados y faltantes.
Apto. N. 3: Escaleras de acceso con baldosa en buen estado, Paredes a los costados en concreto pintado, en buen estado, pasamanos en madera costado occidental en buen estado, marco y puerta de acceso en estructura metalica con vidrios en buen estado, techo en placa de concreto pintado en buen estado.
Sala: Piso con baldosa en buen estado, Paredes en concreto pintado en buen estado, techo en placas de concreto pintado en buen estado, ventana con vidrios fracturados.
Baño: marco y puerta en madera con chapa en buen estado, Piso con baldosa una fracturada en la rejilla, Paredes con baldosa a media altura. Parte superior en concreto pintado en buen estado, lavamanos - inodoro - cisterna y tapas en buen estado, techo en placa de concreto pintado en buen estado.
Cocina: Paredes con baldosa y concreto pintado en buen estado. Piso en baldosa con algunas fracturadas y desprestillado mesón en concreto con baldosa, en buen estado. techo en placas de concreto pintado en pizarra.
Habitación N. 1: marco y puerta en madera con vidrios en buen estado, Piso con baldosa en buen estado. Paredes y techo en concreto pintado en buen estado.
Habitación N. 2: marco y puerta en madera con vidrios en buen estado. Piso en baldosa con fisuras y desniveles en general. Paredes en concreto pintado en buen estado, techo en placas de concreto pintado con humedad, dos (2) ventanas en estructura metalica con sus vidrios en buen estado costado norte.
Apt N. 4: Escaleras de acceso con baldosa en buen estado, paredes a los costados en concreto pintado en buen estado pasamanos en madera en buen estado. techo en placa de concreto en buen estado.
marco y puerta de acceso en madera con chapa en buen estado, Piso en baldosa en buen estado, Paredes en concreto pintado en buen estado. Parte superior en bloque a la vista en buen estado, techo con vigas metalicas y de madera con teja de zinc en buen estado.
Baño: marco y puerta en madera con chapa en buen estado, Piso y Paredes con baldosa en buen estado, techo - tapado con una tela rota, lavamanos - inodoro - cisterna y tapas en buen estado.
Cocina: Piso y mesón con baldosa con algunas fisuras. Paredes en concreto pintado con algo de humedad y descascaramiento de pintura costado occidental. techo con teja de zinc en buen estado y soportes metalicos y de madera en buen estado.
Habitación N. 1: marco y puerta en madera con vidrios en buen estado, Piso en baldosa, en aparente buen estado todo con poca visibilidad por presencia de objetos, Paredes en concreto pintado en buen estado, techo con machimbre en madera con deterioro por humedad. Ventana metálica costado sur vidrios en buen estado otros espacios con lamina plastica rota.
Terraza: marco y puerta en madera en buen estado. Piso en concreto rustico con desgaste por intemperie. Paredes en bloque a la vista con fisuras en general. reja metalica con algo de oxido, techo con soportes en madera en regular estado. tejas de zinc en buen estado

8204
+126

FORMATO ACTA DE VECINDAD			Alcaldía de Bogotá
CODIGO FO-SC-08	PROCESO GESTIÓN SOCIAL Y PARTICIPACIÓN CIUDADANA	VERSIÓN 2	

Apta. N. 1: marco y puerta en estructura metalica con vidrios en buen estado, Piso con baldosa y granito en buen estado. Pared costado sur con baldosa en buen estado el resto de paredes en concreto pintado en buen estado, techo en placa de concreto pintado en buen estado.
Cocina: Piso con granito y baldosa en buen estado, baldosa en paredes a media altura en buen estado. Parte superior en concreto pintado con humedad en general, techo en concreto pintado en buen estado con un area tapado con lamina de madera.
Baño: marco y puerta en madera en buen estado, Piso con baldosa y paredes en buen estado, lavamanos - inodoro - cisterna y tapa en buen estado

8205

1127

CODIGO	FORMATO ACTA DE VECINDAD PROCESO GESTIÓN SOCIAL Y PARTICIPACIÓN CIUDADANA	VERSIÓN	Alcaldía de Bogotá
FO-SC-08		2	





Para constancia de lo anterior, se firma la presente acta bajo la responsabilidad expresa de los que intervienen en ella, de conformidad con las funciones desempeñadas por cada uno de los mismos, de acuerdo con el Manual de Interventoría vigente en la fecha del presente periodo de reporte, en Bogotá D.C. a los 21 días del mes de ENERO de 2020

ELABORÓ:
(Firma)
(Nombre) OLIVERIO BONILLA
Residente Tecnico - Contratista

REVISÓ:
(Firma)
(Nombre) John A. Bravo B.
Residente Técnico - Interventoría

REVISÓ:
(Firma)
(Nombre) Angy Roxana Contreras
Residente Social-Interventoría

(Firma) Nini Johanna Bogado T.
(Nombre) Nini Johanna Bogado T.
Residente Social - Contratista

(Firma) Ana Tulia
(Nombre) Ana Tulia Martínez
Propietario

Original: CONSORCIO MALLA VIAL BBC
1° copia: Propietario
2° copia: Escanner Interventoría

8206

144

CONSORCIO
MALLA VIAL BBC
NIT. 901.310.904-1

BARRIO GUACAMAYAS

CIV 4002785

ACTAS DE VECINDAD

8207
1112

CODIGO FO-SC-06	FORMATO ACTA DE VECINDAD PROCESO GESTIÓN SOCIAL Y PARTICIPACIÓN CIUDADANA	VERSIÓN 2	Alcaldía de Bogotá
23 / 01 / 20	COP-340-2019 4002785		ACTA No. 19

1. REGISTRO FOTOGRÁFICO DE FACHADA

2. DATOS DEL PREDIO

Nombre del Propietario: Carlos Arturo Hernandez Morales
Teléfono: 3207196   No de CC propietario: 3022417
Dirección: Carrera 2 NN. 39D 76S.   No. de pisos: 3
Long. del frente (mts): 7x6 mts.   Estrato: 2

SERVICIOS PÚBLICOS

	SI	NO	OBSERVACIONES
1. Agua	☒	☐	
2. Alcantarillado	☒	☐	
3. Energía	☒	☐	
4. Teléfonos	☒	☐	
5. Gas	☒	☐	
6. TICS	☒	☐	

USO ACTUAL

1. Residencial	☒	5. Recreacional	☐
2. Comercial	☐	6. Baldío	☐
3. Industrial	☐	7. Bien de interés cultural*	☐
4. Institucional	☐	8. Mixto	☐

ACCESOS VEHICULARES

Garaje SI ☐ NO ☒
Cuantos
El garajo se usa como comercio SI ☐ NO ☐

3. DESCRIPCIÓN Y ESTADO DEL PREDIO ANTES DE INTERVENIR LA MALLA VIAL Y EL ESPACIO PUBLICO

Espacio Publico: Placa de concreto con granito con fisuras y grietas en general del mismo, de igual manera se puede observar partes de baldosa con algunas de ellas faltante, tapa metálica con medidor de agua en buen estado.
Fachada: Pared en concreto pintado con fisuras al rededor de la ventana y puerta, en la parte inferior se observa el contador cubierto por cemento y en el centro una caja metalica sin puerta, la cual tiene una tabla de madera que esta desmontada, contador en buen estado, se observan 5 ventanas en total de las cuales las del segundo piso se ven rotos los vidrios de una de las ventanas, se aprecia tambien en el segundo piso descascaramiento de pintura con fisuras y una grieta entre el primer y segundo piso.
Primer Piso: marco y puerta en estructura metalica con un poco de oxido en la chapa. y lo demas en buen estado. Piso en baldosa con faltante de piezas en el costado sur-oriental. Paredes en concreto pintado con descascaramiento, grietas por donde se puede apreciar que pasa un tubo, descascaramiento en la parte oriental inferior. Pasillo: techo en placa de concreto con algunas ondulaciones en buen estado.
Baño: marco y puerta en madera pintada con un poco de desgaste por uso en buen estado, lavamanos e inodoro en buen estado, piso enchapado con una fisura grande costado sur, y en la parte sur-occidental se observa parte de baldosa diferente con mucho cemento a la vista, paredes en baldosa con rupturas de ellas ya que el inodoro se encuentra debajo de las escaleras y algunas baldosas que hacen falta en algunas partes, detras del inodoro pared en concreto pintado en buen estado, techo en placa de concreto pintado en buen estado
Habitacion N.1: marco y puerta en madera en buen estado, piso enchapado en buen estado, con ruptura en una baldosa del guardaescoba, paredes en buen estado con falta de material en una de las bases de la casa de esta manera tambien se aprecia una grieta. y algunas fisuras, ventana costado oxidada en estructura

CODIGO	FORMATO ACTA DE VECINDAD PROCESO GESTIÓN SOCIAL Y PARTICIPACIÓN CIUDADANA	VERSIÓN	Alcaldía de Bogotá
FO-SC-06		3	

metalica en buen estado y vidrios en buen estado, una fisura y grieta parte superior derecha, techo en placa de concreto pintado en buen estado.
Habitacion N. 2: marco y puerta en madera pintados con un hueco en la puerta en la parte inferior central, piso enchapado en buen estado con algunos faltantes, paredes con algunas fisuras y un poco de humedad en general, techo en concreto pintado en buen estado.
Patio: piso enchapado con algunas fisuras y faltante de una baldosa, paredes en concreto pintado faltante de material en el cual se observa una tuberia, techo en concreto pintado costado occidental la otra area con vista a los demas pisos.
Cocina: marco y puerta en madera en buen estado, piso con baldosa y concreto con una grieta al lado de la puerta paredes enchapadas con algunos orificios, dos ventanas en estructura metalicas una al costado norte y otra al costado sur con algo de oxido y vidrios en buen estado.
Escaleras de acceso al tercer piso: en baldosa con fisuras en una de ellas, y faltante de piezas, techo en concreto pintado en buen estado, al igual que las paredes, con una ventana en estructura metalica en buen estado al igual que los vidrios.
Zona lavado: piso enchapado en buen estado, paredes en concreto pintado en buen estado, techo en placa de concreto en buen estado.
Habitacion 3: marco y puerta en madera en buen estado, con un golpe en la parte baja de la puerta, piso con baldosa en buen estado, paredes en concreto pintado en buen estado, y con una grieta en la parte alta de una puerta en el cuarto que lleva a un balcon, techo en concreto pintado con un poco de humedad y fisuras en general, ventanas en estructura metalicas en buen estado con sus respectivos vidrios.
Balcon: marco y puerta metalicas en buen estado, piso en concreto con fisuras y desgaste por uso, paredes en buen estado con algunas fisuras y descascaramiento en la parte de apoyo del balcon.
Cocina: piso enchapado en buen estado, paredes en concreto en buen estado, techo en placa de concreto pintado con humedad en algunas partes y descascaramiento.
Baño: marco y puerta en estructura metalica en buen estado con algo de oxido en la parte inferior de la puerta. Piso enchapado con algunas rupturas y desnivel que llevan al sifon y faltante de baldosa al rededor, paredes enchapado con ruptura de baldosas en la parte inferior sur y al costado oriental con faltante de piezas, techo en placa de concreto pintado con fisuras, humedad, hongos y descascaramiento de pintura.
Escaleras de acceso al tercer piso: enchapadas con una baldosa rota, paredes en concreto pintado en buen estado con una parte de descascaramiento y techo en buen estado.
Piso 3: marco y puerta en estructura metalica en buen estado, que da a la entrada a la sala, la cual tiene piso en concreto con varias fisuras y grietas en general, paredes en concreto pintado en buen estado y techo en buen estado con machimbre en madera, una ventana al costado occidental de estructura metalica en buen estado y vidrio derecho con ruptura.
Cocina: piso en concreto con mineral con fisuras y grietas, paredes en concreto pintado y al costado norte con enchape en buen estado, techo con machimbre con algunas piezas sueltas, piso con claraboya en el cual tiene vidrios fracturados.
Baño: marco y puerta en madera en buen estado, piso enchapado en buen estado, paredes enchapadas con falta de algunas piezas, techo con machimbre de madera con algunas sopladas, puerta en madera con favas
Habitacion 4: marco y puerta en madera en buen estado, piso en concreto pintado con mineral presentan grietas a la entrada, paredes en concreto pintado con fisuras en la parte alta de la puerta, techo en madera en buen estado
Habitacion 5: marco y puerta en madera en buen estado, piso con mineral con algunas fisuras y grietas, paredes en concreto pintado en buen estado, con fisuras encima de la puerta.

8209
1144

CODIGO	FORMATO ACTA DE VECINDAD PROCESO GESTIÓN SOCIAL Y PARTICIPACIÓN CIUDADANA	VERSIÓN	Alcaldía de Bogotá
FO-SC-06		2	

Zona de lavado. Piso en mineral con fisuras y grietos en general, Paredes en concreto pintado con humedad en la parte alta al costado oriental y en el costado central no tiene baja descascaramiento en el costado occidental, humedad en la pared, techo en tejas y soportes en madera en buen estado

8210
44

FORMATO			
ACTA DE VECINDAD			Alcaldía de Bogotá
CODIGO FO-SC-05	PROCESO GESTIÓN SOCIAL Y PARTICIPACIÓN CIUDADANA	VERSIÓN 2	





Para constancia de lo anterior, se firma la presente acta bajo la responsabilidad expresa de los que intervienen en ella, de conformidad con las funciones desempeñadas por cada uno de los mismos, de acuerdo con el Manual de Interventoría vigente en la fecha del presente periodo de reporte, en Bogotá D.C., a los 23 días del mes de Enero de 2020

ELABORO:
(Firma)
(Nombre) OLIVERIO BONILLA
Residente Tecnico - Contratista

REVISO:
(Firma)
(Nombre) John A. Bravo B.
Residente Técnico - Interventoría

REVISÓ:
(Firma)
(Nombre) Angy Roxana Contreras
Residente Social-Interventoría

(Firma) Nini Johanna BoqueOT.
(Nombre) Nini Johanna BoqueOT.
Residente Social - Contratista

(Firma)
(Nombre) Carlos Arturo Hernández
Propietario

Original: CONSORCIO MALLA VIAL BBC
1° copia: Propietario
2° copia: Esconner Interventoría

8211

H46

FORMATO ACTA DE VECINDAD			BOGOTÁ
CODIGO FO-GC-05	PROCESO GESTION SOCIAL Y PARTICIPACION CIUDADANA	VERSIÓN 0	
28 (DD) / Sep (MM) / 2020 (AAAA)	CONTRATO No. 348-2018-FDLBC		ACTA No. 194

1. REGISTRO FOTOGRÁFICO DE FACHADA

2. DATOS DEL PREDIO

Nombre del Propietario: Carlos Arturo Hernandez Morales
Teléfono: 3103146
No de CC propietario: 3022413
Dirección: Cra 2 N 34 D - 765
No. de pisos: 3
Long. del frente (mts): 8
Estrato: 2

SERVICIOS PÚBLICOS

	SI	NO
1. Agua	X	
2. Alcantarillado	X	
3. Energía	X	
4. Teléfonos	X	
5. Gas	X	
6. TICS		X

OBSERVACIONES: Ninguna

USO ACTUAL

1. Residencial X	5. Recreacional
2. Comercial	6. Baldío
3. Industrial	7. Bien de interés cultural
4. Institucional	8. Mixto

ACCESOS VEHICULARES

Garaje SI ___ NO X
Cuantos
El garaje es uso de comercio SI ___ NO ___

3. DESCRIPCIÓN Y ESTADO DEL PREDIO DESPUÉS DE INTERVENIR LA MALLA VIAL Y EL ESPACIO PÚBLICO

Una vez finalizadas las actividades de obra, se realiza visita al predio ubicado en: Cr 2 N - 340 - 765 en el barrio Guacamayas con el fin de realizar el cierre del acta de vecindad. Lo anterior, teniendo en cuenta que culminadas las actividades de obra no se presentaron afectaciones, ni es probable la aparición de afectaciones posteriores en el inmueble por causa de la obra. En consecuencia, la firma de este documento certifica estar a paz y salvo por todo concepto con relación a la obra ejecutada por el Consorcio Malla Vial BBC.

Para constancia de lo anterior, se firma la presente acta bajo la responsabilidad expresa de los que intervienen en ella, de conformidad con las funciones desempeñadas por cada uno de los mismos, de acuerdo con el Manual de Interventoría vigente a la fecha del presente periodo de reporte, en Bogotá D.C., a los 28 días del mes de Sep de 2020

ELABORÓ:
(Firma) [signature]
(Nombre) O. BONILLA
Residente Tecnico / Contratista

REVISÓ:
(Firma) [signature]
(Nombre) Camilo Infante
Residente Tecnico - Interventoría

REVISÓ:
(Firma) Jireth N.
(Nombre) Jireth Martinez (Prof. Apoyo)
Residente Social-Interventoría

(Firma) [signature]
(Nombre) Diana Cacais
Residente Social - Contratista

(Firma) Roxana [signature]
(Nombre) Roxana
Propietario

Original: CONSORCIO MALLA VIAL BBC
1° copia: Propietario
2° copia: Escanear Interventoría

8212

CODIGO FO-SC-08	FORMATO ACTA DE VECINDAD PROCESO GESTIÓN SOCIAL Y PARTICIPACIÓN CIUDADANA	VERSIÓN 2	Alcaldía de Bogotá
27 / 01 / 2020	COP-840-2019 1002785		ACTA No. 24

1. REGISTRO FOTOGRÁFICO DE FACHADA

2. DATOS DEL PREDIO

Nombre del Propietario: Eugenio Rodriguez (Propietario)
Teléfono: 3640294 — No de CC propietario: 67072076
Dirección: Cr 21M Bis N. 38B-63. — No. de pisos: 2
Long. del frente (mts): 6 mts — Estrato: 2

SERVICIOS PÚBLICOS

	SI	NO	OBSERVACIONES
1. Agua	X		
2. Alcantarillado	X		
3. Energía	X		
4. Teléfonos	X		
5. Gas	X		
6. TICS		X	

USO ACTUAL

				ACCESOS VEHICULARES
1. Residencial	X	5. Recreacional	☐	Garaje SI ☐ NO X
2. Comercial	☐	6. Baldío	☐	Cuantos
3. Industrial	☐	7. Bien de interés cultural*	☐	El garaje se usa como
4. Institucional	☐	8. Mixto	☐	comercio SI ☐ NO ☐

3. DESCRIPCIÓN Y ESTADO DEL PREDIO ANTES DE INTERVENIR LA MALLA VIAL Y EL ESPACIO PÚBLICO

Espacio público: anden en concreto rustico al igual que los escalones, tapa metálica con medidor de agua en aparente buen estado, no se puede observar presencia de piero.
Fachada primer piso: en concreto pintado con algunas fisuras, dos cajas metálicas con contadores de Luz y Gas en buen estado, dos puertas de acceso en estructura metálica con vidrios en buen estado, tres ventanas en estructura metalica con óxido y vidrios en buen estado.
Fachada segundo piso en bloque a la vista con despostillamiento y algunas fisuras, tres ventanas en estructura metalica con vidrios en buen estado.
Sala: piso en concreto rustico con desgaste por uso, paredes en concreto pintado y en concreto rustico con algo de humedad, techo en placa de ladrillo con soportes metalicos con algo de óxido.
Baño: piso con baldosa fracturada, paredes con baldosa a media altura fracturada, parte superior en concreto pintado en buen estado, inodoro - cisterna y tapas en buen estado.
Cocina: piso en concreto rustico con desnivel y desgaste normal por uso, paredes en concreto rustico con fisuras en general. techo en placa de concreto pintado en buen estado, platon en buen estado y toma con tapa partida, meson en concreto rustico con desgaste por uso.

Nota: No se tuvo acceso a la habitacion del primer piso, se le informa al propietario que la firma contratista no se hara responsable por los daños o averias que se puedan presentar en las areas que no se tuvo acceso

Escaleras de acceso segundo piso en concreto rustico con fisuras Todo en obra negra paredes en bloque a la vista con despostillamiento y fisuras, divisiones con paredes en bloque a la vista, techo con soportes en madera y teja de zinc en

FORMATO ACTA DE VECINDAD			Alcaldía de Bogotá
CODIGO FO-SC-06	PROCESO GESTIÓN SOCIAL Y PARTICIPACIÓN CIUDADANA	VERSIÓN 2	

buen estado.
Habitacion N. 2: Piso en concreto rustico con algunos fisuras, paredes en bloque a la vista con algunos fisuras y y faltante de mortero.
Baño: Piso en concreto rustico y paredes en bloque a la vista, techo con soportes en madera, teja de zinc y plastica con algo de oxido y regular estado.

CODIGO	FORMATO ACTA DE VECINDAD PROCESO GESTIÓN SOCIAL Y PARTICIPACIÓN CIUDADANA	VERSIÓN	Alcaldía de Bogotá
FO-SC-08		2	

Para constancia de lo anterior, se firma la presente acta bajo la responsabilidad expresa de los que intervienen en ella, de conformidad con las funciones desempeñadas por cada uno de los mismos, de acuerdo con el Manual de Interventoría vigente en la fecha del presente periodo de reporte, en Bogotá D.C., a los 27 días del mes de Enero de 2020

ELABORÓ:
(Firma)
(Nombre) OLIVERIO BORILLA
Residente Tecnico - Contratista

(Firma) Nini Johanna Bogeo T.
(Nombre) Nini Johanna Bogeo T.
Residente Social - Contratista

REVISO:
(Firma)
(Nombre) John A. Bravo B.
Residente Técnico - Interventoría

(Firma)
(Nombre) 6707276
Propietario

REVISÓ:
(Firma)
(Nombre) Argy Roxana Contreras
Residente Social-Interventoría

Original: CONSORCIO MALLA VIAL BBC
1° copia: Propietario
2° copia: Escanner Interventoría

tt5@ 8215

FORMATO ACTA DE VECINDAD			BOGOTÁ
CODIGO FO-SC-06	PROCESO GESTIÓN SOCIAL Y PARTICIPACIÓN CIUDADANA	VERSION 0	
3 / 11 / 2020	CONTRATO No. 340-2019-FDLSC		ACTA No. 24

1. REGISTRO FOTOGRÁFICO DE FACHADA

2. DATOS DEL PREDIO

Nombre del Propietario: Angie Daniela Medina Cruz Pinzón
Teléfono: 3640434 — No de CC propietario: 1023944662
Dirección: Calle 20 Bis 39B-63 — No de pisos: 2
Long. del frente (mts): ______ Estrato: 2

SERVICIOS PÚBLICOS

	SI	NO	OBSERVACIONES
1 Agua	✓	☐	
2. Alcantarillado	✓	☐	
3 Energía	✓	☐	
4 Teléfonos	✓	☐	
5 Gas	✓	☐	
6. TICS		☒	

USO ACTUAL

1. Residencial	✓	5. Recreacional	
2. Comercial		6. Baldío	
3. Industrial		7. Bien de interés cultural	
4. Institucional		8. Mixto	

ACCESOS VEHICULARES

Garaje SI ☐ NO ☐
Cuantos
El garaje se usa como comercio SI ☐ NO ☐

3. DESCRIPCIÓN Y ESTADO DEL PREDIO DESPUÉS DE INTERVENIR LA MALLA VIAL Y EL ESPACIO PÚBLICO

Una vez finalizadas las actividades de obra, se realiza visita al predio ubicado en: Cra 20 Bis 39B-63 Sur en el barrio Carracayes con el fin de realizar el cierre del acta de vecindad. Lo anterior, teniendo en cuenta que culminadas las actividades de obra no se presentaron afectaciones, ni es probable la aparición de afectaciones posteriores en el inmueble por causa de la obra. En consecuencia, la firma de este documento certifica estar a paz y salvo por todo concepto con relación a la obra ejecutada por el Consorcio Malla Vial BBC.

Para constancia de lo anterior, se firma la presente acta bajo la responsabilidad expresa de los que intervienen en ella, de conformidad con las funciones desempeñadas por cada uno de los mismos, de acuerdo con el Manual de Interventoría vigente en la fecha del presente periodo de reporte, en Bogotá D.C., a los 3 días del mes de Noviembre de 2020

ELABORÓ:	REVISÓ:	REVISÓ:
(Firma) [firma]	(Firma) [firma]	(Firma) [firma]
(Nombre) D. Bopilla	(Nombre) Camilo Infante	(Nombre) Jhonathan Medina Pro Ayayo
Residente Técnico - Contratista	Residente Técnico - Interventoría	Residente Social-Interventoría
(Firma) [firma]	(Firma) Angie Medina	
(Nombre) Dianka Gutiérrez	(Nombre) Angie Daniela Medina	
Residente Social - Contratista	Propietario	

Original: CONSORCIO MALLA VIAL BBC
1° copia: Propietario
2° copia: Escanner Interventoría

HOJA 8216

CONSORCIO
MALLA VIAL BBC
NIT. 901.310.904-1

BARRIO GUACAMAYAS

CIV 4002849

ACTAS DE VECINDAD

HSE 8217

CODIGO	FORMATO ACTA DE VECINDAD PROCESO GESTIÓN SOCIAL Y PARTICIPACIÓN CIUDADANA	VERSIÓN	Alcaldía de Bogotá
FO-SC-06		2	

20	02	2020	COP-340-2019 4002849	ACTA No. 51

1. REGISTRO FOTOGRÁFICO DE FACHADA

2. DATOS DEL PREDIO

Nombre del Propietario: Ricardo Sanabria (Propietario)
Teléfono: 3115676696 — No de CC propietario: 19307837
Dirección: Cr 2 M Bis No. 24B-30 S. — No de pisos: 2
Long. del frente (mts): 8.70 mts — Estrato: 2

SERVICIOS PÚBLICOS

	SI	NO	OBSERVACIONES
1. Agua	☒	☐	
2. Alcantarillado	☒	☐	
3. Energía	☒	☐	
4. Teléfonos	☐	☒	
5. Gas	☒	☐	
6. TICS	☐	☒	

USO ACTUAL / **ACCESOS VEHICULARES**

1. Residencial	☒	5. Recreacional	☐	Garaje SI ☐	NO ☒
2. Comercial	☐	6. Baldío	☐	Cuantos	
3. Industrial	☐	7. Bien de interés cultural*	☐	El garaje se usa como	
4. Institucional	☐	8. Mixto	☐	comercio SI ☐	NO ☐

3. DESCRIPCIÓN Y ESTADO DEL PREDIO ANTES DE INTERVENIR LA MALLA VIAL Y EL ESPACIO PÚBLICO

Espacio Publico: anden en concreto rustico con algunas fisuras y con material sobre el tapado con plastico, tapa metalica y medidor de agua en buen estado.
Fachada de dos pisos en concreto y bloque a la vista. con algunas fisuras, caja metalica con medidor de luz en buen estado, dos ventanas en el primer piso en estructura metalica con sus vidrios en buen estado, marco y puerta de acceso en (en) estructura metalica con algo de oxido y vidrios de la puerta en buen estado.
Sala: piso con baldosa algunas desportilladas, paredes en concreto rustico con humedad costado sur, techo en placa de concreto con humedad
Habitacion N 1: marco y puerta en estructura metalica en buen estado, piso entapetado en aparente buen estado, paredes en concreto pintado con humedad y descascaramiento de pintura, y humedad en general.
Habitacion N 2: piso entapetado, paredes en concreto pintado con algo de humedad, techo en placa de concreto pintado en buen estado.
Habitacion N.3: piso en concreto rustico con algunas fisuras, paredes en concreto pintado con humedad y fisura costado occidental, techo en placa de concreto pintado en buen estado
Baño: marco metalico con oxido puerta en madera con roto y desgaste parte interior, piso con baldosa en buen estado, paredes con baldosa a media altura, parte superior en drywall negro con algunas fisuras. Tubo en PVC a la vista de bajante de aguas lluvias.
Cocina: piso en concreto con baldosa en buen estado, paredes en concreto rustico con algunas fisuras
Habitacion N 4: piso en concreto rustico con desniveles y algunas fisuras paredes en concreto rustico con humedad y afectacion pared costado sur desprendimiento de material con ladrillo a la vista, techo en placa de concreto rustico meson en concreto y ladrillo a la vista, ventana costado norte en estructura metalica con sus vidrios en

8218

CODIGO FO-SC-06	FORMA[...] ACTA DE VE[...] PROC[...] GESTIÓN SOCIAL Y PART[...]

Para constancia de lo anterior, se firma la presente acta bajo la responsabilidad expresa de los que i[...] presente periodo de reporte, en Bogotá D.C., a los 20 días del mes de Febr[...]

ELABORO:

(Firma)

(Nombre) [illegible] BONILLA

Residente Tecnico - Contratista

RE[...]

(Firma) Nini Johanna Boquero T.

(Nombre) Nini Johanna Boquero T.

Residente Social - Contratista

Original: CONSORCIO MALLA VIAL 8BC

copia: Propietario

copia: Escanner Interventoria

CODIGO FO-SC-06	FORMATO ACTA DE VECINDAD PROCESO GESTIÓN SOCIAL Y PARTICIPACIÓN CIUDADANA	VERSIÓN 2	Alcaldía de Bogotá

buen estado con 3 faltantes.
Escalera de acceso segundo piso en concreto rustico con desgaste, marco y puerta de acceso en estructura metalica con algo de oxido. Pared costado sur de las escaleras en concreto con algunas fisuras y parte superior en bloque con algunas fisuras.
Segundo piso: Paredes en bloque a la vista con algunas fisuras, Piso en concreto rustico, techo con vigas metalicas y tejas de zinc y plasticas en buen estado. Baño: en construccion, Paredes en bloque con concreto y baldosas en buen estado lavamanos - inodoro - cisterna y tapas en buen estado.
Area cocina: Piso rustico en concreto, Paredes en bloque y concreto con algunas fisuras.
Dos habitaciones con Paredes en bloque con fisuras, Piso en concreto rustico con algunas fisuras. Ventana en estructura metalica con un vidrio en buen estado faltante de uno.

8220
1155

FORMATO ACTA DE VECINDAD			BOGOTÁ
CODIGO FD-SC-86	PROCESO GESTIÓN SOCIAL Y PARTICIPACIÓN CIUDADANA	VERSIÓN 6	
3 / 11 / 2020	CONTRATO No. 340-2019-FDLBC		ACTA No. 51

1. REGISTRO FOTOGRÁFICO DE FACHADA

2. DATOS DEL PREDIO

Nombre del Propietario: Ricardo Bocabuca
Teléfono: 3113046906 No de CC propietario: 19302837
Dirección: Cl 27B BIS 70xx No. de pisos: 1er Tercero
Long. del frente (mts): Estado:

SERVICIOS PÚBLICOS

	SI	NO	OBSERVACIONES
1 Agua	/		
2. Alcantarillado	/		
3. Energía	/		
4. Teléfono	/		
5. Gas	/		
6. TICS			

USO ACTUAL

1 Residencial	/	5. Recreacional
2 Comercial		6. Baldío
3 Industrial		7. Bien de interés cultural
4. Institucional		8. Mixto

ACCESOS VEHICULARES

Garaje SI NO /
Cuántos
En garaje se usa como parqueo: SI NO

3. DESCRIPCIÓN Y ESTADO DEL PREDIO DESPUÉS DE INTERVENIR LA MALLA VIAL Y EL ESPACIO PÚBLICO

Una vez finalizadas las actividades de obra, se realiza visita al predio ubicado en: Cra 27B Bis No. 39B-20 en el barrio Gorgonzola con el fin de realizar el cierre del acta de vecindad. Lo anterior, teniendo en cuenta que culminadas las actividades de obra no se presentaron afectaciones, ni es probable la aparición de afectaciones posteriores en el inmueble por causa de la obra. En consecuencia, la firma de este documento certifica estar a paz y salvo por todo concepto con relación a la obra ejecutada por el Consorcio Malla Vial BBC.

Para constancia de lo anterior, se firma la presente acta bajo la responsabilidad expresa de los que intervienen en ella, de conformidad con las funciones desempeñadas por cada uno de los mismos, de acuerdo con el Manual de Interventoría vigente en la fecha del presente período de recaudo, en Bogotá D.C. a los 3 días del mes de Noviembre de 2020.

ELABORÓ:
(Firma)
(Nombre) O. BONILLA
Residente Técnico - Contratista

REVISÓ:
(Firma)
(Nombre) Camilo Infante
Residente Técnico - Interventoría

REVISÓ:
(Firma)
(Nombre) Prof Apoyo
Residente Social - Interventoría

(Firma)
(Nombre) Diana Gutiérrez
Residente Social - Contratista

(Firma)
(Nombre) 19302837.
Propietario

Original: CONSORCIO MALLA VIAL BBC
1° copia: Propietario
2° copia: Escanear Interventoría

8221

1156

CONSORCIO
MALLA VIAL BBC
NIT. 901.310.904-1

BARRIO LA CECILIA

CIV 4006983

ACTAS DE VECINDAD

8222

~~1107~~

CODIGO FO-SC-06	FORMATO ACTA DE VECINDAD PROCESO GESTIÓN SOCIAL Y PARTICIPACIÓN CIUDADANA	VERSIÓN 2	BOGOTA
22 / Agosto / 2020	CONTRATO No. 340-2019-FDLSC		ACTA No 1

1. REGISTRO FOTOGRÁFICO DE FACHADA



2. DATOS DEL PREDIO

Nombre del Propietario: GERMAN MATEUS (PROPIETARIO)
Teléfono: 3208741208
No de CC propietario: 79.473.083
Dirección: C/lle 13 Sur # 24C-66 Est.
No. de pisos: 2 y TERRAZA
Long. del frente (mts): 6 MTS.
Estrato: 1

SERVICIOS PÚBLICOS

	SI	NO	OBSERVACIONES
1. Agua	☒	☐	N.A.
2. Alcantarillado	☒	☐	
3. Energía	☒	☐	
4. Teléfonos	☐	☒	
5. Gas	☒	☐	
6. TICS	☐	☒	

USO ACTUAL

1. Residencial	☒	5. Recreacional	☐
2. Comercial	☒	6. Baldío	☐
3. Industrial	☐	7. Bien de interés cultural	☐
4. Institucional	☐	8. Mixto	☐

ACCESOS VEHICULARES

Garaje SI ☐ NO ☒
Cuantos
El garaje se usa como comercio SI ☐ NO ☐

3. DESCRIPCIÓN Y ESTADO DEL PREDIO ANTES DE INTERVENIR LA MALLA VIAL Y EL ESPACIO PÚBLICO

ESTA ACTA DE VENCINDAD, SE REALIZA BAJO EL PRINCIPIO DE BUENA FÉ Y SIGUIENDO LOS
PROTOCOLOS DE BIOSEGURIDAD.
FACHADA UBICADA, SOBRE LA CARRERA 25 B ESTE: SE OBSERVA TRES NIVELES, LOS CUÁLES
EL PRIMERO, ESTÁ EN MATERIAL SIN PAÑETE, EL SEGUNDO ESTÁ, EN PAÑETE SIN PINTURA Y
EL TERCERO ES UNA TERRAZA LA CUÁL NO CUENTA CON PARED GENERAL.
PRIMER NIVEL: TIENE DOS VENTANAS EN MARCO DE REJA, SIN VIDRIOS PUESTO QUE COLOCARON
LAMINA MARTILLADA EN PLASTICO, CON INICIOS DE OXÍDO GENERAL, PUERTA PEATONAL PINTADA CON
DESGASTE POR USÓ. NO CUENTA CON ANDEN. ESCALONES HECHOS DE PALOS, MADERA Y PIEDRAS.
SEGUNDO NIVEL: CUENTA CON TRES VENTANAS EN MARCO DE REJA, CON INICIOS DE OXÍDO.
CADA UNA CON VIDRIO LISO ~~EN BUEN ESTADO~~. SE EVIDENCIAN DOS FISURAS LARGAS EN LA
PARTE INTERIOR DEL MISMO, OCASIONANDO DESPRENDIMIENTO DE PAÑETE. CAJA DEL CONTADOR DE
LUZ ~~EN BUEN ESTADO~~ SIN CANDADO. PLACA FACIL EN PAÑETE, CON PRESENCIA DE HUMEDAD GENERAL
OCASIONANDO DESPRENDIMIENTO DE MATERIAL, EN EL COSTADO NORTE DEL MISMO.
TERCER NIVEL: SE OBSERVA TERRAZA LA CUÁL NO CUENTA CON PARED.
FACHADA UBICADA SOBRE LA C/lle 13 SUR: SE OBSERVA DOS NIVELES LOS CUÁLES, EL PRIMERO ESTÁ EN
PAÑETE SIN PINTURA, CUENTA CON DOS VENTANA EN MARCO DE REJA, CON INICIOS DE OXÍDO, VIDRIO LISO EN
BUEN ESTADO. PUERTA PEATONAL PINTADA. SE EVIDENCÍA FISURA HORIZONTAL. EN EL VOLADO.

FORMATO ACTA DE VECINDAD			BOGOTÁ 1158
CODIGO FO-SC-06	PROCESO GESTIÓN SOCIAL Y PARTICIPACIÓN CIUDADANA	VERSIÓN 2	

EN LA PARTE DEL VOLADO SE EXPONEN TRES VIGAS Y EN LA PARTE OCCIDENTAL DE MISMO, HUBO DESPRENDIMIENTO DE PAÑETE, EN UNA LONGITUD DE APROXIMADAMENTE 1 METRO CON 10 CM. ROETA SIN BOMBILLO. SE EVIDENCIA HUMEDAD GENERAL.
TAMBIEN SE EVIDENCIA UN GRIETA, UBICADA ENTRE EL CONTADOR DE GAS Y VENTANA OCCIDENTAL. OCASIONANDO DESPRENDIMIENTO DE MATERIAL.
ANDÉN EN CONCRETO RÚSTICO CON DESGASTE NORMAL, POR USO Y FACTORES CLIMÁTICOS.
EN LA PARTE INFERIOR DE LA PUERTA, SE EVIDENCIA DESPRENDIMIENTO DE PAÑETE, CERCA AL CONTADOR DE AGUA.
CAJA DE CONTADOR DE GAS EN BUEN ESTADO, CON INICIO DE OXIDO. TIENE CANDADO.
CONTADOR DE AGUA EN BUEN ESTADO.
TERCER NIVEL: HAY TERRAZA, PERO NO CUENTA CON PAREDES. SOLO SE OBSERVA CARGAMENTO DE BLOQUE.

DOCUV

8224

FORMATO			
ACTA DE VECINDAD			BOGOTÁ 1159
CODIGO FO-SC-06	PROCESO GESTIÓN SOCIAL Y PARTICIPACIÓN CIUDADANA	VERSIÓN 2	



Para constancia de lo anterior, se firma la presente acta bajo la responsabilidad expresa de los que intervienen en ella, de conformidad con las funciones desempeñadas por cada uno de los mismos, de acuerdo con el Manual de Interventoría vigente en la fecha del presente periodo de reporte, en Bogotá D.C., a los Veintidos días del mes de Agosto de 2020

ELABORÓ:
(Firma)
(Nombre) O. Borras.
Residente Tecnico - Contratista

REVISO:
(Firma)
(Nombre) Camilo Infante
Residente Técnico - Interventoría

REVISO: Jiveth M.
(Firma)
(Nombre) Jiveth Martinez (Prof Apoyo)
Residente Social-Interventoría

(Firma)
(Nombre) Diana Cáceres
Residente Social - Contratista

(Firma)
(Nombre) German Mateus
Propietario
C.C: 79473083 Bta

Original: CONSORCIO MALLA VIAL BSC
1° copia: Propietario
2° copia: Escanner Interventoría

8225

~~1150~~

FORMATO ACTA DE VECINDAD			BOGOTÁ
CODIGO FO-SC-56	PROCESO GESTIÓN SOCIAL Y PARTICIPACIÓN CIUDADANA	VERSIÓN 0	
11 / 11 / 2020.	CONTRATO No. 340-2019-FDLSC		ACTA No. 1

1. REGISTRO FOTOGRÁFICO DE FACHADA



2. DATOS DEL PREDIO

Nombre del Propietario: German Mateus. / propietario.
Teléfono: 320 374 1208. No de CC propietario: 79083 Bogotá.
Dirección: cll 13 sur # 24c-66 Este No. de pisos: 1 con terraza
Long. del frente (mts): 6mts. Estrato: 1.

SERVICIOS PÚBLICOS

	SI	NO	OBSERVACIONES
1. Agua	☑	☐	Ninguna
2. Alcantarillado	☑	☐	
3. Energía	☑	☐	
4. Teléfonos	☐	☐	
5. Gas	☑	☐	
6. TICS	☐	☑	

USO ACTUAL

				ACCESOS VEHICULARES
1. Residencial	☑	5. Recreacional	☐	Garaje SI ☐ NO ☒
2. Comercial	☐	6. Baldío	☐	Cuantos
3. Industrial	☐	7. Bien de interés cultural	☐	El garaje se usa como
4. Institucional	☐	8. Mixto	☐	comercio SI ☐ NO ☐

3. DESCRIPCIÓN Y ESTADO DEL PREDIO DESPUÉS DE INTERVENIR LA MALLA VIAL Y EL ESPACIO PÚBLICO

Una vez finalizadas las actividades de obra, se realiza visita al predio ubicado en: Cll 13 sur # 24c-66 Este en el barrio la Cecilia. con el fin de realizar el cierre del acta de vecindad. Lo anterior, teniendo en cuenta que culminadas las actividades de obra no se presentaron afectaciones, ni es probable la aparición de afectaciones posteriores en el inmueble por causa de la obra. En consecuencia, la firma de este documento certifica estar a paz y salvo por todo concepto con relación a la obra ejecutada por el Consorcio Malla Vial BBC.

Para constancia de lo anterior, se firma la presente acta bajo la responsabilidad expresa de los que intervienen en ella, de conformidad con las funciones desempeñadas por cada uno de los mismos, de acuerdo con el Manual de Interventoría vigente en la fecha del presente periodo de reporte, en Bogotá D.C., a los 11 días del mes de 11 de 2020.

ELABORO:
(Firma) [firma]
(Nombre) O. Zonika
Residente Técnico - Contratista

REVISO:
(Firma) [firma]
(Nombre) Camilo Infante
Residente Técnico - Interventoría

REVISO:
(Firma) [firma]
(Nombre) Lineth Martinez
Apoyo Residente Social-Interventoría

(Firma) [firma]
(Nombre) Dicenka Cuervo
Residente Social - Contratista

(Firma) Wilmar Mateus
(Nombre) Alejandro Mateus
Propietario
CC. 1026578141

Original: CONSORCIO MALLA VIAL BBC
1° copia: Propietario
2° copia: Escanner Interventoría

8226

FORMATO

ACTA DE VECINDAD

CODIGO	PROCESO	VERSIÓN
FO-SC-06	GESTIÓN SOCIAL Y PARTICIPACIÓN CIUDADANA	2

BOGOTÁ

22 | Agosto | 2020

CONTRATO No. 340-2019-FDLSC

ACTA No. 2

1. REGISTRO FOTOGRÁFICO DE FACHADA

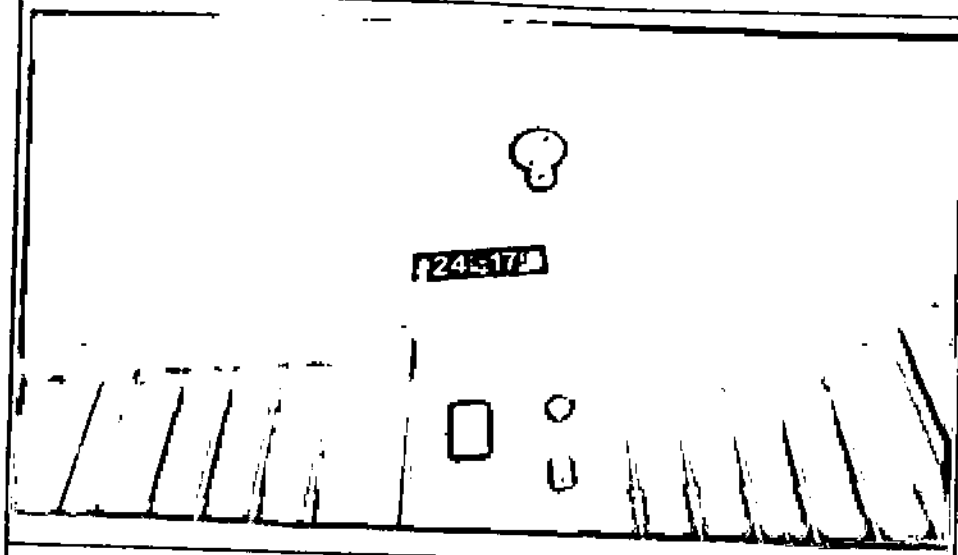

2. DATOS DEL PREDIO

Nombre del Propietario: ADRIANA PATRICIA GONZALES (PROPIETARIA)

Teléfono: 3203203548 — No de CC propietario: 1013580147

Dirección: Cll 135W # 24 C 17 Est. — No. de pisos: 2

Long. del frente (mts): 6 MTS. — Estrato: 1

SERVICIOS PÚBLICOS

	SI	NO	OBSERVACIONES
1. Agua	☒	☐	N.A
2. Alcantarillado	☒	☐	
3. Energía	☒	☐	
4. Teléfonos	☐	☐	
5. Gas	☒	☐	
6. TICS	☐	☒	

USO ACTUAL

1. Residencial	☒	5. Recreacional	☐
2. Comercial	☐	6. Baldío	☐
3. Industrial	☐	7. Bien de interés cultural	☐
4. Institucional	☐	8. Mixto	☐

ACCESOS VEHICULARES

Garaje SI ☒ NO ☐

Cuantos 1

El garaje se usa como comercio SI ☐ NO ☒

3. DESCRIPCIÓN Y ESTADO DEL PREDIO ANTES DE INTERVENIR LA MALLA VIAL Y EL ESPACIO PÚBLICO

LA PRESENTE ACTA DE VECINDAD, SE REALIZA BAJO EL BUEN PRINCIPIO DE LA FE Y SIGUIENDO LOS PROTOCOLOS DE BIOSEGURIDAD. SE OBSERVAN DOS NIVELES LOS CUALES, ESTÁN TERMINADOS EN PAÑETE CON PINTURA.

PRIMER NIVEL: SE OBSERVA UN PUERTA DE GARAJE CON USO PEATONAL, PINTADA, EN MARCO DE REJA, CON DESGASTE POR USO. TIENE VIDRIOS MARTILLADOS EN BUEN ESTADO. PUERTA PEATONAL EN MARCO DE REJA PINTADA, CON INICIOS DE OXIDO. TIENE VIDRIO MARTILLADO EN BUEN ESTADO.

VENTANA EN MARCO DE REJA PINTADA, CON VIDRIOS MARTILLADOS EN BUEN ESTADO. SE EVIDENCIA EN LA PARTE INFERIOR DE LA FACHADA HUMEDAD. ROSETA CON BOMBILLO. CAJA DEL CONTADOR DE GAS, EN BUEN ESTADO, CON INICIOS DE OXIDO. TIENE CANDADO. CAJA DEL CONTADOR DE LUZ, EN BUEN ESTADO, CON REJA DE PROTECCIÓN. TIENE CANDADO. CAJA DEL CONTADOR DE AGUA, CON DESGASTE GENERAL POR USO Y FACTORES CLIMÁTICOS. CUENTA CON ANDÉN, RAMPLA Y ESCALONES EN CONCRETO RÚSTICO, CON DESGASTE NORMAL POR USO Y FACTORES CLIMÁTICOS.

SEGUNDO NIVEL: SE OBSERVAN DOS VENTANAS EN MARCO DE CUADROS PINTADAS, CON INICIOS DE OXIDO GENERAL. TIENEN VIDRIOS LISOS POLARIZADOS EN BUEN ESTADO.

8227

FORMATO ACTA DE VECINDAD		
CODIGO FO-SC-06	PROCESO GESTIÓN SOCIAL Y PARTICIPACIÓN CIUDADANA	VERSIÓN 2

BOGOTÁ





Para constancia de lo anterior, se firma la presente acta bajo la responsabilidad expresa de los que intervienen en ella, de conformidad con las funciones desempeñadas por cada uno de los mismos, de acuerdo con el Manual de Interventoría vigente en la fecha del presente periodo de reporte, en Bogotá D.C., a los 22 días del mes de Agosto de 2025

ELABORÓ:

(Firma)

(Nombre) O. SOGILLA.

Residente Tecnico - Contratista

(Firma)

(Nombre) Diana Maxilin

Residente Social - Contratista

REVISO:

(Firma)

(Nombre) Camilo Infante

Residente Técnico - Interventoría

(Firma)

(Nombre) Adriana Gonzales

Propietario

CC: 1013580947 BTA

REVISO:

(Firma) Uneth M.

(Nombre) Uneth Martinez (Pro Apoyo)

Residente Social-Interventoría

Original: CONSORCIO MALLA VIAL BBC

1° copia: Propietario

FORMATO ACTA DE VECINDAD			BOGOTÁ
CODIGO FO-GC-08	PROCESO GESTIÓN SOCIAL Y PARTICIPACIÓN CIUDADANA	VERSIÓN 0	
11 / 11 / 2020.	CONTRATO No. 340-2019-FDLSC		ACTA No. 2

1. REGISTRO FOTOGRÁFICO DE FACHADA



2. DATOS DEL PREDIO

Nombre del Propietario: Olga lucia. / propietaria

Teléfono:

No de CC propietario:

Dirección: cll 13sur # 24c - 17 este.

No de pisos: 2.

Long. del frente (mts): 6mts.

Estrato: 1.

SERVICIOS PÚBLICOS

	SI	NO	OBSERVACIONES
1. Agua	☑	☐	Primera Visita 11 Noviembre nada afectado
2. Alcantarillado	☑	☐	
3. Energía	☑	☐	Segunda visita 11 de Noviembre nada afectado
4. Teléfonos	☑	☐	
5. Gas	☑	☐	Tercera visita 11 de Noviembre nada afectado
6. TICS	☐	☐	

USO ACTUAL

1. Residencial	☑	5. Recreacional	☐
2. Comercial	☐	6. Baldío	☐
3. Industrial	☐	7. Bien de interés cultural	☐
4. Institucional	☐	8. Mixto	☐

ACCESOS VEHICULARES

Garaje SI ☑ NO ☐

Cuántos

El garaje se usa como comercio SI ☐ NO ☐

3. DESCRIPCIÓN Y ESTADO DEL PREDIO DESPUÉS DE INTERVENIR LA MALLA VIAL Y EL ESPACIO PÚBLICO

Una vez finalizadas las actividades de obra, se realiza visita al predio ubicado en: cll 13 sur # 24c - 17 este. en el barrio la cecilia con el fin de realizar el cierre del acta de vecindad. Lo anterior, teniendo en cuenta que culminadas las actividades de obra no se presentaron afectaciones, ni es probable la aparición de afectaciones posteriores en el inmueble por causa de la obra. En consecuencia, la firma de este documento certifica estar a paz y salvo por todo concepto con relación a la obra ejecutada por el Consorcio Malla Vial BBC. //

Para constancia de lo anterior, se firma la presente acta bajo la responsabilidad expresa de los que intervienen en ella, de conformidad con las funciones desempeñadas por cada uno de los mismos, de acuerdo con el Manual de Interventoría vigente en la fecha del presente periodo de reporte, en Bogotá D.C., a los 11. días del mes de 11- de 2020.

ELABORÓ:
(Firma) ______________________
(Nombre) ______________________
Residente Técnico - Contratista

REVISÓ:
(Firma) [firma]
(Nombre) Camilo Infante
Residente Técnico - Interventoría

REVISÓ:
(Firma) [firma]
(Nombre) Yudith Martinez
Residente Social-Interventoría

(Firma) [firma]
(Nombre) Diana Galvis
Residente Social - Contratista

(Firma) —— // ——
(Nombre) —— // ——
Propietario

Original: CONSORCIO MALLA VIAL BBC
1ª copia: Propietario
2ª copia: Escanear Interventoría

8229

~~1164~~

FORMATO

ACTA DE VECINDAD

CODIGO	PROCESO	VERSIÓN
FO-SC-06	GESTIÓN SOCIAL Y PARTICIPACIÓN CIUDADANA	2

BOGOTÁ

21 | Agosto | 2020

CONTRATO No. 340-2019-FDLSC

ACTA No. 3

1. REGISTRO FOTOGRÁFICO DE FACHADA

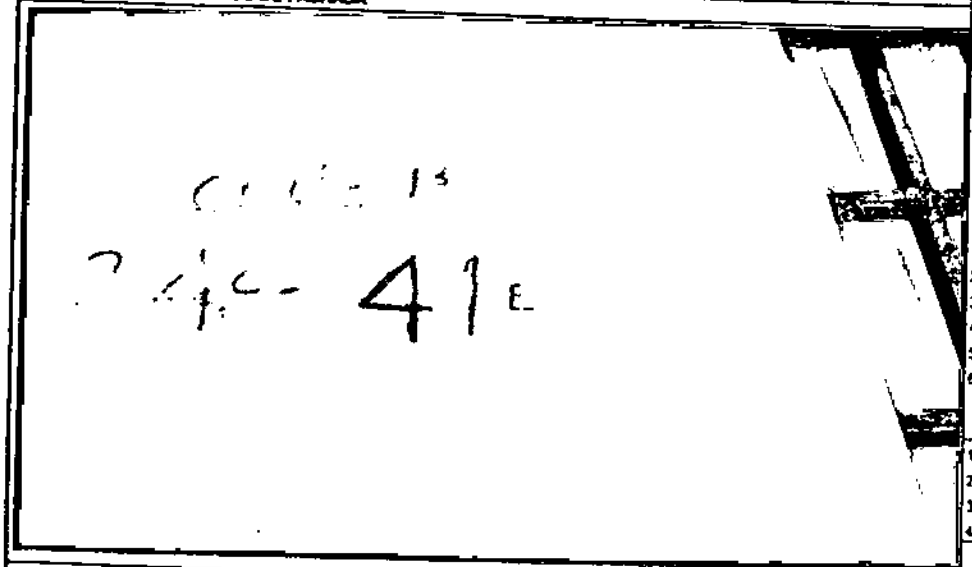

2. DATOS DEL PREDIO

Nombre del Propietario: JORGE ACOSTA (PROPIETARIO)

Teléfono: 3183692553 — No de CC propietario: 6014166

Dirección: CLE 13 SUR # 24C 41 EST — No de pisos:

Long. del frente (mts): 6 MTS — Estrato: 1

SERVICIOS PÚBLICOS

	SI	NO	OBSERVACIONES
1. Agua	X		N.A
2. Alcantarillado	X		
3. Energía	X		
4. Teléfonos		X	
5. Gas	X		
6. TICS		X	

USO ACTUAL

1. Residencial	X	5. Recreacional	
2. Comercial		6. Baldío	
3. Industrial		7. Bien de interés cultural	
4. Institucional		8. Mixto	

ACCESOS VEHICULARES

Garaje SI ☐ NO X

Cuentas: El garaje se usa como comercio SI ☐ NO ☐

3. DESCRIPCIÓN Y ESTADO DEL PREDIO ANTES DE INTERVENIR LA MALLA VIAL Y EL ESPACIO PÚBLICO

LA PRESENTE ACTA DE VECINDAD, SE REALIZA BAJO EL BUEN PRINCIPIO DE LA FÉ Y SIGUIENDO LOS PROTOCOLOS DE BIOSEGURIDAD. SE OBSERVAN DOS NIVELES LOS CUÁLES ESTÁN, EL PRIMERO EN PAÑETE SIN TERMINAR Y SEGUNDO SIN PAÑETE EN MATERIAL.

PRIMER NIVEL: SE OBSERVAN DOS VENTANAS EN MARCO DE REJA PINTADAS, CON VIDRIOS LISOS MARTILLADO EN BUEN ESTADO. PUERTA PEATONAL PINTADA EN MARCO DE REJA, CUENTA CON VIDRIO EN BUEN ESTADO. SE EVIDENCIA DESGASTE Y OXIDO GENERAL POR USO NORMAL. SE EVIDENCIA INICIOS DE HUMEDAD EN LA PARTE INFERIOR DE LA FACHADA. NO CUENTA CON ANDÉN, PERO SI TIENE ESCALONES EN CONCRETO RÚSTICO Y RAMPLA. VOLADO EN PLACA FACIL SIN PAÑETE.

SEGUNDO NIVEL: SE OBSERVAN DOS VENTANAS EN MARCO DE CUADROS, CON VIDRIOS LISOS POLARIZADOS EN BUEN ESTADO.

FORMATO ACTA DE VECINDAD			
CODIGO FO-SC-06	PROCESO GESTION SOCIAL Y PARTICIPACION CIUDADANA	VERSION 2	BOGOTA

CAJA DEL CONTADOR DE GAS, CON OXIDO GENERAL, NO CUENTA CON CANDADO.
CAJA DEL CONTADOR DE AGUA, CON INICIOS DE OXIDO Y DESGASTE GENERAL
POR USO Y FACTORES CLIMÁTICOS.
CAJA DEL CONTADOR DE LUZ, EN BUEN ESTADO, SIN CANDADO. SE EVIDENCIA QUE
ESTA SIN EL CONTADOR.
SE EVIDENCIA FISURA VERTICAL CURVA CERCA AL CONTADOR DE LUZ, OCASIONANDO DESPREN-
DIMIENTO DE PAÑETE.

FORMATO			
ACTA DE VECINDAD			BOGOTÁ
CODIGO FO-SC-06	PROCESO	VERSIÓN	
	GESTIÓN SOCIAL Y PARTICIPACIÓN CIUDADANA	2	



Para constancia de lo anterior, se firma la presente acta bajo la responsabilidad expresa de los que intervienen en ella, de conformidad con las funciones desempeñadas por cada uno de los mismos, de acuerdo con el Manual de Interventoría vigente en la fecha del presente periodo de reporte, en Bogotá D.C., a los veintiuno días del mes de Agosto de 2020

ELABORÓ:
(Firma) ______
(Nombre) O. BONILLA.
Residente Tecnico - Contratista

REVISÓ:
(Firma) ______
(Nombre) Camilo Infante
Residente Técnico - Interventoría

REVISÓ:
(Firma) Jineth M.
(Nombre) Jineth Martinez (Prof Apoyo)
Residente Social-Interventoría

(Firma) ______
(Nombre) Diana Cancelin
Residente Social - Contratista

(Firma) x Jorge Alberto
(Nombre) x Jorge.
Propietario
cc. 6014166

Original: CONSORCIO MALLA VIAL BBC
1° copia: Propietario

8232

1167

	FORMATO **ACTA DE VECINDAD**	**BOGOTÁ**
CODIGO FO-SC-05	PROCESO: GESTIÓN SOCIAL Y PARTICIPACIÓN CIUDADANA	VERSIÓN 0
09 / 11 / 2020	CONTRATO No. 348-2019-FDLRC	ACTA No. 3

1. REGISTRO FOTOGRÁFICO DE FACHADA

2. DATOS DEL PREDIO

Nombre del Propietario: Jorge Acosta (Propietario)

Teléfono: 317 369 2553 — No de CC propietario: 6101 166 Bogotá

Dirección: Cll 13 Sur # 24C-41 Este — No de pisos: 2

Long. del frente (mts): 6 mts — Estrato: 1

SERVICIOS PÚBLICOS

	SI	NO	OBSERVACIONES
1. Agua	☑	☐	Ninguna
2. Alcantarillado	☑	☐	
3. Energía	☑	☐	
4. Teléfonos	☐	☐	
5. Gas	☑	☐	
6. TICS	☐	☑	

USO ACTUAL

1. Residencial	☑	5. Recreacional	☐
2. Comercial	☐	6. Baldío	☐
3. Industrial	☐	7. Bien de interés cultural	☐
4. Institucional	☐	8. Mixto	☐

ACCESOS VEHICULARES

Garaje SI ☐ NO ☒

Cuántos

El garaje se usa como comercio SI ☐ NO ☐

3. DESCRIPCIÓN Y ESTADO DEL PREDIO DESPUÉS DE INTERVENIR LA MALLA VIAL Y EL ESPACIO PÚBLICO

Una vez finalizadas las actividades de obra, se realiza visita al predio ubicado en: Cll 13 Sur # 24C-41 Este en el barrio La Cecilia con el fin de realizar el cierre del acta de vecindad. Lo anterior, teniendo en cuenta que culminadas las actividades de obra no se presentaron afectaciones, ni es probable la aparición de afectaciones posteriores en el inmueble por causa de la obra. En consecuencia, la firma de este documento certifica estar a paz y salvo por todo concepto con relación a la obra ejecutada por el Consorcio Malla Vial BBC.

Para constancia de lo anterior, se firma la presente acta bajo la responsabilidad expresa de los que intervienen en ella, de conformidad con las funciones desempeñadas por cada uno de los mismos, de acuerdo con el Manual de Interventoría vigente en la fecha del presente período de reporte, en Bogotá D.C., a los 09 días del mes de 11 de 2020.

ELABORÓ:
(Firma) [firma]
(Nombre) R. Bolívar
Residente Técnico - Contratista

REVISÓ:
(Firma) [firma]
(Nombre) Camilo Infante
Residente Técnico - Interventoría

REVISÓ:
(Firma) [firma]
(Nombre) Yineth Martínez
Apoyo Residente Social-Interventoría

(Firma) [firma]
(Nombre) Diana Buitrago
Residente Social - Contratista

(Firma) Jorge A.
(Nombre) 6011166
Propietario

Original: CONSORCIO MALLA VIAL BBC
1° copia: Propietario
2° copia: Escanear Interventoría

FORMATO

ACTA DE VECINDAD

CODIGO FO-SC-06	PROCESO: GESTIÓN SOCIAL Y PARTICIPACIÓN CIUDADANA	VERSIÓN 2	BOGOTÁ
21 AGOSTO 2020	CONTRATO No. 340-2019-FDLSC		ACTA No. 4

1. REGISTRO FOTOGRÁFICO DE FACHADA



2. DATOS DEL PREDIO

Nombre del Propietario: MARIA INES MANTILLA (ENCARGADA)

Teléfono: 304 617 05 81 — No de CC propietario: 31384904

Dirección: CRR 13 SUR # 24 C 35 EST. — No de pisos: 2

Long. del frente (mts): 6 MTS. — Estrato: 1

SERVICIOS PÚBLICOS

	SI	NO	OBSERVACIONES
1. Agua	☒	☐	N/A
2. Alcantarillado	☒	☐	
3. Energía	☒	☐	
4. Teléfonos	☐	☒	
5. Gas	☒	☐	
6. TICS	☐	☒	

USO ACTUAL

1. Residencial	☒	5. Recreacional	☐
2. Comercial	☐	6. Baldío	☐
3. Industrial	☐	7. Bien de interés cultural	☐
4. Institucional	☐	8. Mixto	☐

ACCESOS VEHICULARES

Garaje SI ☐ NO ☒

Cuantos

El garaje se usa como comercio SI ☐ NO ☐

3. DESCRIPCIÓN Y ESTADO DEL PREDIO ANTES DE INTERVENIR LA MALLA VIAL Y EL ESPACIO PÚBLICO

LA PRESENTE ACTA DE VECINDAD, SE REALIZA BAJO EL BUEN PRINCIPIOS DE LA FÉ Y SIGUIENDO LOS PROTOCOLOS DE BIOSEGURIDAD. SE OBSERVAN DOS NIVELES LOS CUÁLES, ESTÁN TERMINADOS EN PAÑETE. PRIMER NIVEL: SE OBSERVAN DOS PUERTAS PEATONALES PINTADAS, CON MARCO DE REJA Y VIDRIOS MARTILLADOS EN BUEN ESTADO. DOS VENTANAS EN MARCO DE CUADROS, CON VIDRIOS LISOS EN BUEN ESTADO. SE EVIDENCIA INICIOS DE OXIDO EN LA PARTE INFERIOR DE LAS PUERTAS, TAMBIEN SE OBSERVA HUMEDAD GENERAL EN LA PARTE INFERIOR DE LA FACHADA.
CAJA DEL CONTADOR DE AGUA, CON DESGASTE GENERAL POR USO Y FACTORES CLIMÁTICOS
CAJA DEL CONTADOR DE GAS PINTADA, CON INICIOS DE OXIDO. TIENE CANDADO
CAJA DEL CONTADOR DE LUZ PINTADA, EN BUEN ESTADO. TIENE CANDADO
VOLADO EN CONCRETO SIN PAÑETE. SEGUNDO NIVEL: SE OBSERVAN DOS VENTANAS EN MARCO NORMAL, CON VIDRIOS LISOS EN BUEN ESTADO. SE EVIDENCIA HUMEDAD EN LA FACHADA. ANDÉN EN CONCRETO RÚSTICO, CON DESGASTE Y HUMEDAD GENERAL POR USO Y FACTORES CLIMÁTICOS.

8234
~~1169~~

FORMATO			BOGOTÁ
	ACTA DE VECINDAD		
CODIGO FO-SC-06	PROCESO	VERSIÓN	
	GESTIÓN SOCIAL Y PARTICIPACIÓN CIUDADANA	2	



Para constancia de lo anterior, se firma la presente acta bajo la responsabilidad expresa de los que intervienen en ella, de conformidad con las funciones desempeñadas por cada uno de los mismos, de acuerdo con el Manual de Interventoría vigente en la fecha del presente periodo de reporte, en Bogotá D.C., a los Veintiuno días del mes de Agosto de 2020

ELABORÓ:
(Firma) [firma]
(Nombre) O. BONILLA
Residente Tecnico - Contratista

REVISO:
(Firma) [firma]
(Nombre) Camilo Infante
Residente Técnico - Interventoría

REVISÓ:
(Firma) Jineth M.
(Nombre) Jineth Martinez (Prof Apoyo)
Residente Social-Interventoría

(Firma) [firma]
(Nombre) Duncan Gualdrón
Residente Social - Contratista

(Firma) x Maria Ines
(Nombre) x Maria Ines
Propietario
c 3138904

Original: CONSORCIO MALLA VIAL BBC
1° copia: Propietario

8235

~~1170~~

FORMATO ACTA DE VECINDAD			BOGOTÁ
CODIGO FO-SC-08	PROCESO GESTIÓN SOCIAL Y PARTICIPACIÓN CIUDADANA	VERSIÓN 0	
09 / 11. / 2020	CONTRATO No. 340-2019-FDLBC		ACTA No. 4

1. REGISTRO FOTOGRÁFICO DE FACHADA



2. DATOS DEL PREDIO

Nombre del Propietario: Cindy. Calderon / inquilina.
Teléfono: - - - - -
No de CC propietario: 1023874304 Bogotá
Dirección: cll 13 sur # 24c 35 este.
No. de pisos: 2
Long. del frente (mts): 6mt.
Estrato: 1

SERVICIOS PÚBLICOS

	SI	NO	OBSERVACIONES
1. Agua	☑	☐	Ninguna
2. Alcantarillado	☑	☐	
3. Energía	☑	☐	
4. Teléfonos	☐	☑	
5. Gas	☑	☐	
6. TICS	☐	☑	

USO ACTUAL

1. Residencial	☑	5. Recreacional	☐
2. Comercial	☐	6. Baldío	☐
3. Industrial	☐	7. Bien de interés cultural	☐
4. Institucional	☐	8. Mixto	☐

ACCESOS VEHICULARES

Garaje SI ☐ NO ☑
Cuántos
El garaje se usa como comercio SI ☐ NO ☐

3. DESCRIPCIÓN Y ESTADO DEL PREDIO DESPUÉS DE INTERVENIR LA MALLA VIAL Y EL ESPACIO PÚBLICO

Una vez finalizadas las actividades de obra, se realiza visita al predio ubicado en: cll 13 sur # 24c-35 este en el barrio La cecilia. con el fin de realizar el cierre del acta de vecindad. Lo anterior, teniendo en cuenta que culminadas las actividades de obra no se presentaron afectaciones, ni es probable la aparición de afectaciones posteriores en el inmueble por causa de la obra. En consecuencia, la firma de este documento certifica estar a paz y salvo por todo concepto con relación a la obra ejecutada por el Consorcio Malla Vial BBC.

Para constancia de lo anterior, se firma la presente acta bajo la responsabilidad expresa de los que intervienen en ella, de conformidad con las funciones desempeñadas por cada uno de los mismos, de acuerdo con el Manual de Interventoría vigente en la fecha del presente periodo de gobierno Bogotá D.C., el día 09 días del mes de 11 de 2020.

ELABORO:
(Firma) [firma]
(Nombre) D. BONILLA
Residente Técnico - Contratista

REVISO:
(Firma) [firma]
(Nombre) Camilo Infante
Residente Técnico - Interventoría

REVISO:
(Firma) [firma]
(Nombre) Jineth Martinez
Apoyo - Residente Social-Interventoría

(Firma) [firma]
(Nombre) Diana Calcerón
Residente Social - Contratista

(Firma) Sindy calderón
(Nombre) Sindy calderon
Propietario
1023874304

Original: CONSORCIO MALLA VIAL BBC
1° copia: Propietario
2° copia: Escanner Interventoría

8236

~~141~~

FORMATO

ACTA DE VECINDAD

CODIGO	PROCESO	VERSIÓN
FO-SC-06	GESTIÓN SOCIAL Y PARTICIPACIÓN CIUDADANA	2

BOGOTÁ

21 | Agosto | 2020

CONTRATO No. 340-2019-FDLSC

ACTA No. 5

1. REGISTRO FOTOGRÁFICO DE FACHADA

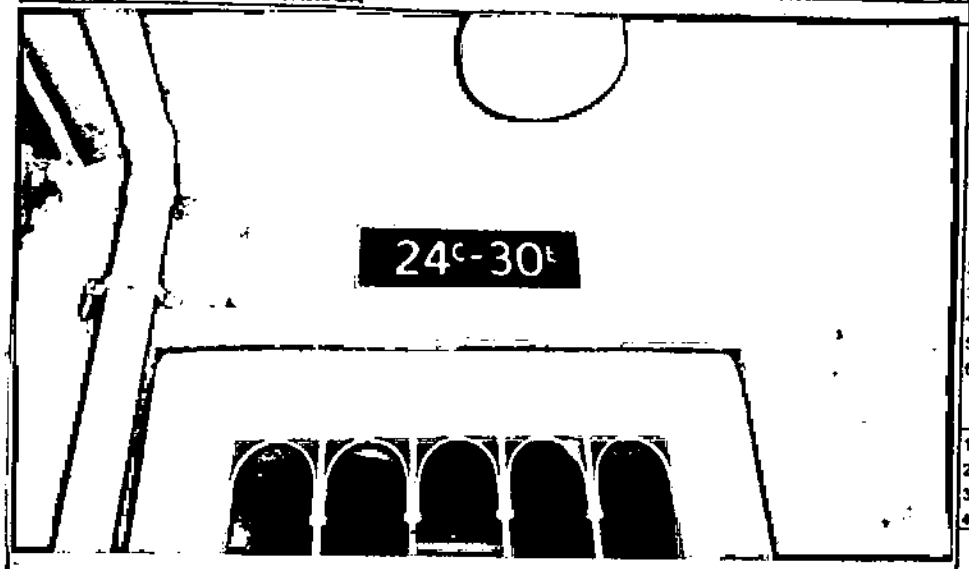

2. DATOS DEL PREDIO

Nombre del Propietario: MARIA EDILSA BUITRAGO (PROPIETARIA)

Teléfono: 319 726 2350 — No de CC propietario: 39 653 577

Dirección: CLE 13 SUR # 24C 30 EST. — No. de pisos: 3

Long. del frente (mts): 6 MTS. — Estrato: 1

SERVICIOS PÚBLICOS

	SI	NO	OBSERVACIONES
1. Agua	☒	☐	NA
2. Alcantarillado	☒	☐	
3. Energía	☒	☐	
4. Teléfonos	☐	☒	
5. Gas	☒	☐	
6. TICS	☐	☐	

USO ACTUAL

1. Residencial	☒	5. Recreacional	☐
2. Comercial	☐	6. Baldío	☐
3. Industrial	☐	7. Bien de Interés cultural	☐
4. Institucional	☐	8. Mixto	☐

ACCESOS VEHICULARES

Garaje SI ☐ NO ☒

Cuantos

El garaje se usa como comercio SI ☐ NO ☐

3. DESCRIPCIÓN Y ESTADO DEL PREDIO ANTES DE INTERVENIR LA MALLA VIAL Y EL ESPACIO PÚBLICO

LA PRESENTE ACTA DE VECINDAD, SE REALIZA BAJO EL BUEN PRINCIPIO DE LA FE Y SIGUIENDO LOS PROTOCOLOS DE BIOSEGURIDAD. SE OBSERVAN TRES NIVELES LOS CUÁLES, ESTÁN TERMINADOS EN PAÑETE. PRIMER NIVEL: SE OBSERVAN DOS PUERTAS PEATONALES LAS CUÁLES, ESTÁN PINTADAS CON INICIOS DE OXIDO. TIENEN VIDRIOS MARTILLADOS (EN BUEN ESTADO). VENTANAL EN MARCO DE REJA PINTADA, CON VIDRIOS LISOS (EN BUEN ESTADO). CAJA DEL CONTADOR DE LUZ PINTADA EN (BUEN ESTADO), CON CANDADO. CAJA DEL CONTADOR DE AGUA, CON DESGASTE POR USO NORMAL Y FACTORES CLIMÁTICOS. CAJA DEL CONTADOR DE GAS PINTADA, CON INICIOS DE OXIDO (EN BUEN ESTADO) TIENE CANDADO.

SE EVIDENCIA DESPRENDIMIENTO DE MATERIAL EN LA PARTE INFERIOR DE LA FACHADA. CUENTA CON ANDÉN EN CONCRETO RÚSTICO, CON DESGASTE GENERAL POR USO NORMAL Y FACTORES CLIMÁTICOS.

VOLADO EN PAÑETE, CON DOS LAMPARAS (EN BUEN ESTADO).

FORMATO ACTA DE VECINDAD			BOGOTÁ
CODIGO FO-SC-06	PROCESO GESTION SOCIAL Y PARTICIPACIÓN CIUDADANA	VERSIÓN 2	

SEGUNDO NIVEL: CUENTA CON DOS VENTANAS EN MARCO DE REJA PINTADAS, CON VIDRIOS LISOS (EN BUEN ESTADO).
TERCER NIVEL: SE OBSERVA TERRAZA CON PARED A MEDIA ALTURA EN PAÑETE SIN TERMINAR. SE EVIDENCIAN INICIOS DE HUMEDAD GENERAL. ESTÁ UNA PARTE DESCUBIERTA.
SOBRESALE BASTANTE DE AGUA LLUVIA HASTA EL PRIMER NIVEL.

8238

~~1173~~

FORMATO			
ACTA DE VECINDAD			
CODIGO FO-SC-05	PROCESO	VERSIÓN	BOGOTÁ
	GESTIÓN SOCIAL Y PARTICIPACIÓN CIUDADANA	2	



Para constancia de lo anterior, se firma la presente acta bajo la responsabilidad expresa de los que intervienen en ella, de conformidad con las funciones desempeñadas por cada uno de los mismos, de acuerdo con el Manual de Interventoría vigente en la fecha del presente periodo de reporte, en Bogotá D.C., a los Veintiuno días del mes de Agosto de 2020

ELABORÓ:

(Firma)

(Nombre) D. BONILLA.

Residente Tecnico - Contratista

(Firma)

(Nombre) Diana Guarin

Residente Social - Contratista

REVISO:

(Firma)

(Nombre) Camilo Infante

Residente Técnico - Interventoría

(Firma)

(Nombre) Mª Edilsa Bertrago

C.C. 39653947

REVISO:

(Firma) Jineth M.

(Nombre) Jineth Martinez (Pro Apoyo)

Residente Social-Interventoría

Original: CONSORCIO MALLA VIAL BBC

1° copia: Propietario

8239

~~1177~~

FORMATO		
ACTA DE VECINDAD		BOGOTÁ
CODIGO FO-GC-08	PROCESO: GESTIÓN SOCIAL Y PARTICIPACIÓN CIUDADANA	VERSIÓN 0
11. | 11. | 2020.	CONTRATO No. 340-2019-FDLBC	ACTA No. 5

1. REGISTRO FOTOGRÁFICO DE FACHADA



2. DATOS DEL PREDIO

Nombre del Propietario: Maria. Edilsa. / propietaria

Teléfono: No refiere.

No de CC propietario:

Dirección: Cll 13 Sur # 24C - 30 Este

No. de pisos: 2 con terraza

Long. del frente (mts): 6 mts.

Estrato: 1.

SERVICIOS PÚBLICOS

	SI	NO
1. Agua	☑	☐
2. Alcantarillado	☑	☐
3. Energía	☑	☐
4. Teléfonos	☐	☐
5. Gas	☑	☐
6. TICS	☐	☐

OBSERVACIONES

Se Realiza Visita el día 11-11-20, Sin encontrar a Nadie en la vivienda. Segunda visita 12 de Noviembre [illegible] Tercera visita 13 de Noviembre [illegible]

USO ACTUAL

1. Residencial	☑	5. Recreacional	☐
2. Comercial	☐	6. Baldío	☐
3. Industrial	☐	7. Bien de interés cultural	☐
4. Institucional	☐	8. Mixto	☐

ACCESOS VEHICULARES

Garaje SI ☐ NO ☑

Cuantos

El garaje se usa como comercio SI ☐ NO ☐

3. DESCRIPCIÓN Y ESTADO DEL PREDIO DESPUÉS DE INTERVENIR LA MALLA VIAL Y EL ESPACIO PÚBLICO

Una vez finalizadas las actividades de obra, se realiza visita al predio ubicado en: Cll 13 Sur # 24C - 30 Este en el barrio La Cecilia. con el fin de realizar el cierre del acta de vecindad. Lo anterior, teniendo en cuenta que culminadas las actividades de obra no se presentaron afectaciones, ni es probable la aparición de afectaciones posteriores en el inmueble por causa de la obra. En consecuencia, la firma de este documento certifica estar a paz y salvo por todo concepto con relación a la obra ejecutada por el Consorcio Malla Vial BBC.

Para constancia de lo anterior, se firma la presente acta bajo la responsabilidad expresa de los que intervienen en ella, de conformidad con las funciones desempeñadas por cada uno de los mismos, de acuerdo con el Manual de Interventoría vigente en la fecha del presente periodo de reporte, en Bogotá D.C., a los 11 días del mes de Noviembre de 2020

ELABORO:
(Firma) [signature]
(Nombre) O. BONILLA.
Residente Técnico - Contratista

REVISO:
(Firma) [signature]
(Nombre) Camilo Infante
Residente Técnico - Interventoría

REVISO:
(Firma) [signature]
(Nombre) Jineth Martinez
Apoyo Residente Social-Interventoría

(Firma) [signature]
(Nombre) Diana Castañeda
Residente Social - Contratista

(Firma) ——
(Nombre) ——
Propietario

Original: CONSORCIO MALLA VIAL BBC
1° copia: Propietario
2° copia: Escanear Interventoría

8240

1175

FORMATO

ACTA DE VECINDAD

CODIGO FO-SC-06	PROCESO: GESTIÓN SOCIAL Y PARTICIPACIÓN CIUDADANA	VERSIÓN 2	BOGOTÁ
21 / Agosto / 2020	CONTRATO No. 340-2019-FDLSC		ACTA No. 6

1. REGISTRO FOTOGRÁFICO DE FACHADA



2. DATOS DEL PREDIO

Nombre del Propietario: DIANA PEÑALOZA (Propietario)

Teléfono: 3113156027 — No de CC propietario: 1032428110

Dirección: CLE 135 SUR # 24C 24 ESTE — No. de pisos: 2

Long. del frente (mts): 6 MTS — Estrato: 4

SERVICIOS PÚBLICOS

	SI	NO	OBSERVACIONES
1. Agua	X		P.A
2. Alcantarillado	X		
3. Energía	X		
4. Teléfonos		X	
5. Gas	X		
6. TICS		X	

USO ACTUAL

1. Residencial	X	5. Recreacional	
2. Comercial		6. Baldío	
3. Industrial		7. Bien de interés cultural	
4. Institucional		8. Mixto	

ACCESOS VEHICULARES

Garaje SI ☐ NO ☒

Cuantos

El garaje se usa como comercio SI ☐ NO ☐

3. DESCRIPCIÓN Y ESTADO DEL PREDIO ANTES DE INTERVENIR LA MALLA VIAL Y EL ESPACIO PÚBLICO

LA PRESENTE ACTA DE VECINDAD, SE REALIZA BAJO EL BUEN PRINCIPIO DE LA FE Y SIGUIENDO LOS PROTOCOLOS DE BIOSEGURIDAD. SE OBSERVAN DOS NIVELES LOS CUÁLES, PRIMERO ESTÁ EN PAÑETE SIN TERMINAR Y SEGUNDO EN MATERIAL SIN PAÑETE.
PRIMER NIVEL: SE OBSERVAN DOS VENTANAS EN MARCO DE REJA PINTADAS, CON DESGASTE Y OXIDO GENERAL, TIENE VIDRIOS MARTILLADOS EN BUEN ESTADO.
DOS PUERTAS PEATONALES PINTADAS, CON DESGASTE Y OXIDO GENERAL EN LA PARTE INFERIOR.
SE EVIDENCIA EN UNO DE LOS MARCOS, DESPRENDIMIENTO DE MATERIAL GENERAL.
CAJA DEL CONTADOR DE GAS, TIENE OXIDO GENERAL CON CANDADO.
CAJA DEL CONTADOR DE LUZ, EN BUEN ESTADO SIN CANDADO
CAJA DEL CONTADOR DE AGUA, CON DESGASTE POR USO NORMAL.
CUENTA CON ANDÉN EN CONCRETO RÚSTICO, CON DESGASTE POR USO Y FACTORES CLIMÁTICOS.
VOLADO EN PLACA FACIL SIN PAÑETE.
SEGUNDO NIVEL: SE OBSERVAN DOS VENTANAS EN MARCO DE REJA PINTADAS, CON VIDRIOS LISOS POLARIZADOS EN BUEN ESTADO.
SE EVIDENCIA HUMEDAD GENERAL EN LA PARTE INFERIOR DE LA FACHADA.

8241

FORMATO			
ACTA DE VECINDAD			
CODIGO FO-SC-08	PROCESO	VERSIÓN	BOGOTÁ
	GESTIÓN SOCIAL Y PARTICIPACIÓN CIUDADANA	2	



Para constancia de lo anterior, se firma la presente acta bajo la responsabilidad expresa de los que intervienen en ella, de conformidad con las funciones desempeñadas por cada uno de los mismos, de acuerdo con el Manual de Interventoría vigente en la fecha del presente periodo de reporte, en Bogotá D.C., a los Veintiuno días del mes de Agosto de 2021

ELABORÓ:

(Firma)

(Nombre) O. BONILLA.

Residente Tecnico - Contratista

(Firma)

(Nombre) Diana Cucarini

Residente Social - Contratista

REVISO:

(Firma)

(Nombre) Camilo Infante

Residente Técnico - Interventoría

(Firma) Diana Pardozy

(Nombre) Diana Patricia Pardozy

Propietario

1032428110

REVISÓ:

(Firma) Jineth M

(Nombre) Jineth Martinez (Prof Apoyo)

Residente Social-Interventoría

Original: CONSORCIO MALLA VIAL BBC

1° copia: Propietario

8242

~~1177~~

	FORMATO ACTA DE VECINDAD		BOGOTÁ
CODIGO FO-SC-06	PROCESO GESTIÓN SOCIAL Y PARTICIPACIÓN CIUDADANA	VERSIÓN 0	
11 09 2020	CONTRATO No. 340-2019-FDLBC		ACTA No 6

1. REGISTRO FOTOGRÁFICO DE FACHADA

2. DATOS DEL PREDIO

Nombre del Propietario: Diana Peñaloza /inquilina/propietaria

Teléfono: 3113186027 — No de CC propietario: 1032428110

Dirección: cll 13 sur # 24c-24este — No. de pisos: 2

Long. del frente (mts): 6mts — Estrato: 1

SERVICIOS PÚBLICOS

	SI	NO	OBSERVACIONES
1. Agua	☑	☐	firma Menor de edad ya que no
2. Alcantarillado	☑	☐	hay ningun Adulto
3. Energía	☑	☐	
4. Teléfonos	☐	☐	
5. Gas	☑	☐	
6. TICS	☐	☑	

USO ACTUAL

1. Residencial	☑	5. Recreacional	☐
2. Comercial	☐	6. Salud	☐
3. Industrial	☐	7. Bien de Interés cultural	☐
4. Institucional	☐	8. Mixto	☐

ACCESOS VEHICULARES

Garaje SI ☐ NO ☑

Cuantos

El garaje se usa como comercio SI ☐ NO ☑

3. DESCRIPCIÓN Y ESTADO DEL PREDIO DESPUÉS DE INTERVENIR LA MALLA VIAL Y EL ESPACIO PÚBLICO

Una vez finalizadas las actividades de obra, se realiza visita al predio ubicado en: cll 13 sur # 24c-24este en el barrio La cecilia. con el fin de realizar el cierre del acta de vecindad. Lo anterior, teniendo en cuenta que culminadas las actividades de obra no se presentaron afectaciones, ni es probable la aparición de afectaciones posteriores en el inmueble por causa de la obra. En consecuencia, la firma de este documento certifica estar a paz y salvo por todo concepto con relación a la obra ejecutada por el Consorcio Malla Vial BBC.

Para constancia de lo anterior, se firma la presente acta bajo la responsabilidad expresa de los que intervienen en ella, de conformidad con las funciones desempeñadas por cada uno de los mismos, de acuerdo con el Manual de Interventoría vigente en la fecha del presente periodo de reporte, en Bogotá D.C., a los 17 días del mes de 11 de 2020

ELABORO:
(Firma)
(Nombre) O/BONILLA
Residente Tecnico - Contratista

REVISO:
(Firma)
(Nombre) Camilo Infante
Residente Técnico - Interventoría

REVISO:
(Firma)
(Nombre) Yineth Martinez
Residente Social-Interventoría

(Firma)
(Nombre) Diana Carolina
Residente Social - Contratista

(Firma)
(Nombre) Sheryl Dayan Mora Peñaloza
Propietario

Original: CONSORCIO MALLA VIAL BBC
1° copia: Propietario
2° copia: Escanner Interventoría

8243

~~1178~~

CODIGO FO-SC-06	FORMATO ACTA DE VECINDAD PROCESO GESTIÓN SOCIAL Y PARTICIPACIÓN CIUDADANA	VERSIÓN 2	BOGOTÁ
21 Agosto 2020	CONTRATO No. 340-2019-FDLSC		ACTA No. 7

1. REGISTRO FOTOGRÁFICO DE FACHADA

2. DATOS DEL PREDIO

Nombre del Propietario: SANDRA PARRA (PROPIETARIA)
Teléfono: 3212823911
No de CC propietario: 52420954
Dirección: Cle 13 Sur # 24 C 29
No. de pisos: 1
Long. del frente (mts): 6 MTS.
Estrato: 1

SERVICIOS PÚBLICOS

	SI	NO	OBSERVACIONES
1. Agua	☒	☐	N.A
2. Alcantarillado	☒	☐	
3. Energía	☒	☐	
4. Teléfonos	☐	☒	
5. Gas	☒	☐	
6. TICS	☐	☒	

USO ACTUAL

1. Residencial	☒	5. Recreacional	☐
2. Comercial	☐	6. Baldío	☐
3. Industrial	☐	7. Bien de interés cultural	☐
4. Institucional	☐	8. Mixto	☐

ACCESOS VEHICULARES

Garaje SI ☐ NO ☒
Cuentos
El garaje se usa como comercio SI ☐ NO ☐

3. DESCRIPCIÓN Y ESTADO DEL PREDIO ANTES DE INTERVENIR LA MALLA VIAL Y EL ESPACIO PÚBLICO

LA PRESENTE ACTA DE VECINDAD, SE REALIZA BAJO EL BUEN PRINCIPIO DE LA FÉ Y SIGUIENDO
LOS PROTOCOLOS DE BIOSEGURIDAD. SE OBSERVA UN NIVEL EL CUÁL, SON PLAQUETAS DE CASA
PREFABRICADA PINTADAS, EN BUEN ESTADO.
SE OBSERVAN DOS VENTANAS EN MARCO DE REJA, CON VIDRIOS LISOS (EN BUEN ESTADO.
PUERTA PEATONAL PINTADA EN MARCO DE REJA. TIENE VIDRIO MARTILLADO EN BUEN ESTADO.
CAJA DEL CONTADOR DE AGUA, CON DESGASTE GENERAL POR FACTORES CLIMATICOS.
CAJA DEL CONTADOR DE GAS, CON INICIOS DE OXIDO. ESTA EN BUEN ESTADO, CON CANDADO.
CAJA DEL CONTADOR DE LUZ, EN BUEN ESTADO. PINTADA, CON CANDADO.
CUENTA CON ESCALONES Y ANDÉN EN CONCRETO RÚSTICO, CON DESGASTE NORMAL POR USO Y FACTORES
CLIMATICOS
SOBRESALE CANAL Y BAJANTE AGUA LLUVIA, EN BUEN ESTADO CON DESGASTE POR USO NORMAL.

8244

179

FORMATO ACTA DE VECINDAD			
CODIGO FO-SC-06	PROCESO GESTIÓN SOCIAL Y PARTICIPACIÓN CIUDADANA	VERSIÓN 2	BOGOTÁ





Para constancia de lo anterior, se firma la presente acta bajo la responsabilidad expresa de los que intervienen en ella, de conformidad con las funciones desempeñadas por cada uno de los mismos, de acuerdo con el Manual de Interventoría vigente en la fecha del presente periodo de reporte, en Bogotá D.C., a los Veintiuno días del mes de Agosto de 2020

ELABORÓ:

(Firma)

(Nombre) O. BONILLA.

Residente Técnico - Contratista

(Firma)

(Nombre)

Residente Social - Contratista

REVISÓ:

(Firma)

(Nombre) Carlos Infante

Residente Técnico - Interventoría

(Firma) Sandra Parra

(Nombre) Sandra Parra

Propietario

52420954

REVISÓ:

(Firma) Jineth M.

(Nombre) Jineth Martinez (Prof Apoyo)

Residente Social-Interventoría

Original: CONSORCIO MALLA VIAL BBC

1° copia: Propietario

8245

~~H80~~

FORMATO ACTA DE VECINDAD			BOGOTÁ
CODIGO FO-GC-RS	PROCESO GESTIÓN SOCIAL Y PARTICIPACIÓN CIUDADANA	VERSIÓN 0	
11 / 11 / 2020	CONTRATO No. 340-2018-FDLSC		ACTA No. 7

DATOS DEL PREDIO

Nombre del Propietario: Sandra Parra (Propietaria)
Teléfono: 3212822911
No de CC propietario: 52420454
Dirección: Cll 13 Sur 24C 29 E.
No. de pisos: 1
Long. del frente (mts): 6mts
Estrato: 1

SERVICIOS PÚBLICOS

	SI	NO
1. Agua	X	☐
2. Alcantarillado	X	☐
3. Energía	X	☐
4. Teléfonos		☑
5. Gas	X	☐
6. TICS	X	☐

OBSERVACIONES: Primera Visita 11 de noviembre nadie atiende. Segunda Visita 12 de Noviembre nadie atiende. Tercera Visita 14 de Noviembre nadie atiende

USO ACTUAL

1. Residencial	X	5. Recreacional	
2. Comercial		6. Baldío	
3. Industrial		7. Bien de interés cultural	
4. Institucional		8. Mixto	

ACCESOS VEHICULARES

Garaje SI ☐ NO X
Cuantos
El garaje se usa como parqueadero SI ☐ NO ☐

VERIFICACIÓN DEL ESTADO DEL PREDIO DESPUÉS DE LA OBRA EN EL MALLA VIAL Y ESPACIO PÚBLICO

Una vez finalizadas las actividades de obra, se realiza visita al predio ubicado en: Cll 13 Sur 24C-29 Este en el barrio La Cecilia con el fin de realizar el cierre del acta de vecindad. Lo anterior, teniendo en cuenta que culminadas las actividades de obra no se presentaron afectaciones, ni es probable la aparición de afectaciones posteriores en el inmueble por causa de la obra. En consecuencia, la firma de este documento certifica estar a paz y salvo por todo concepto con relación a la obra ejecutada por el Consorcio Malla Vial BBC.

Para constancia de lo anterior, se firma la presente acta bajo la responsabilidad expresa de los que intervienen en ello, de conformidad con las funciones desempeñadas por cada uno de los mismos, de acuerdo con el Manual de Interventoría vigente en la fecha del presente periodo de reporte, en Bogotá D.C. a los 11 días del mes de Noviembre de 2020

ELABORÓ:
(Firma) [firma]
(Nombre) O. BONILLA.
Residente Técnico - Contratista

REVISÓ:
(Firma) [firma]
(Nombre) Camilo Infante
Residente Técnico - Interventoría

REVISÓ:
(Firma) [firma]
(Nombre) Juneth Martinez
Apoyo Residente Social-Interventoría

(Firma) [firma]
(Nombre) Diana Cabdero
Residente Social - Contratista

(Firma) —//—
(Nombre) —//—
Propietario

Original: CONSORCIO MALLA VIAL BBC
1ª copia: Propietario
2ª copia: Consorcio Interventoría

8246

~~4181~~

FORMATO ACTA DE VECINDAD		
CODIGO FO-SC-06	PROCESO GESTIÓN SOCIAL Y PARTICIPACIÓN CIUDADANA	VERSIÓN 2

BOGOTA

21 | Agosto | 2020

CONTRATO No. 340-2019-FDLSC

ACTA No. 8

1. REGISTRO FOTOGRÁFICO DE FACHADA



2. DATOS DEL PREDIO

Nombre del Propietario: Omar Gómez (Propietario)
Teléfono: 3209870519 — No de CC propietario: 19210953
Dirección: Clle 13 Sur # 74 C 23 Est. — No de pisos: 1
Long. del frente (mts): 6 mts. — Estrato: 1

SERVICIOS PÚBLICOS

	SI	NO	OBSERVACIONES
1. Agua	☒	☐	N.A
2. Alcantarillado	☒	☐	
3. Energía	☒	☐	
4. Teléfonos	☐	☒	
5. Gas	☒	☐	
6. TICS	☐	☒	

USO ACTUAL

1. Residencial	☒	5. Recreacional	☐
2. Comercial	☐	6. Baldío	☐
3. Industrial	☐	7. Bien de interés cultural	☐
4. Institucional	☐	8. Mixto	☐

ACCESOS VEHICULARES

Garaje SI ☐ NO ☒
Cuantos
El garaje se usa como comercio SI ☐ NO ☐

3. DESCRIPCIÓN Y ESTADO DEL PREDIO ANTES DE INTERVENIR LA MALLA VIAL Y EL ESPACIO PÚBLICO

La presente acta de vecindad se realiza bajo el buen principio de la fe y siguiendo los protocolos de bioseguridad. Se observa un nivel, el cuál está en pañete graniplas con pintura. Tiene una ventana en marco de reja pintada, con inicios de oxido y vidrios lisos en buen estado.
Puerta peatonal pintada, con oxido general en la parte inferior.
Caja del contador de agua, con oxido general por factores climáticos.
Caja del contador de gas, en buen estado. Tiene inicios de oxido. Cuenta con candado.
Caja del contador de luz, en buen estado. Tiene candado.
Cuenta con andén en concreto rústico, en buen estado.
Sobresale canal y bajante de agua lluvia, con desgaste general por factores climáticos.

8247

HBC

FORMATO ACTA DE VECINDAD			
CODIGO FO-SC-06	PROCESO GESTIÓN SOCIAL Y PARTICIPACIÓN CIUDADANA	VERSIÓN 2	BOGOTÁ



Para constancia de lo anterior, se firma la presente acta bajo la responsabilidad expresa de los que intervienen en ella, de conformidad con las funciones desempeñadas por cada uno de los mismos, de acuerdo con el Manual de Interventoría vigente en la fecha del presente periodo de reporte, en Bogotá D.C., a los veintiuno días del mes de Agosto de 2020

ELABORÓ:

(Firma)

(Nombre) O. BONILLA.

Residente Tecnico - Contratista

(Firma)

(Nombre) Diana Galindo

Residente Social - Contratista

REVISO:

(Firma)

(Nombre) Camila Infante

Residente Técnico - Interventoría

(Firma)

(Nombre)

Propietario

CC: 19210953

REVISO:

(Firma) Jiveth M.

(Nombre) Jiveth Martinez (Prof Apoyo)

Residente Social-Interventoría

Original: CONSORCIO MALLA VIAL BBC

1ª copia: Propietario

8248

~~H83~~

	FORMATO ACTA DE VECINDAD		BOGOTÁ
CODIGO FO-SC-06	PROCESO GESTIÓN SOCIAL Y PARTICIPACIÓN CIUDADANA	VERSIÓN 0	
09 | 11 | 2020	CONTRATO No. 348-2019-FDLBC		ACTA No. 8

1. REGISTRO FOTOGRÁFICO DE FACHADA



2. DATOS DEL PREDIO

Nombre del Propietario: Omar Gomez

Teléfono: 318 9830.591. No de CC propietario: 1920 953.89010

Dirección: Cll 13sur # 24c-23este No. de pisos: 1.

Long. del frente (mts): 6mts. Estrato: 1.

SERVICIOS PÚBLICOS

	SI	NO	OBSERVACIONES
1. Agua	☑	☐	Ninguna
2. Alcantarillado	☑	☐	
3. Energía	☑	☐	
4. Teléfono	☐	☐	
5. Gas	☑	☐	
6. TICS	☐	☑	

USO ACTUAL

1. Residencial	☑	5. Recreacional	☐
2. Comercial	☐	6. Baldío	☐
3. Industrial	☐	7. Bien de interés cultural	☐
4. Institucional	☐	8. Mixto	☐

ACCESOS VEHICULARES

Garaje SI ☐ NO ☒

Cuantos

El garaje se usa como comercio SI ☐ NO ☐

3. DESCRIPCIÓN Y ESTADO DEL PREDIO DESPUÉS DE INTERVENIR LA MALLA VIAL Y EL ESPACIO PÚBLICO

Una vez finalizadas las actividades de obra, se realiza visita al predio ubicado en: Cll 13sur # 24c-23este en el barrio La cecilia con el fin de realizar el cierre del acta de vecindad. Lo anterior, teniendo en cuenta que culminadas las actividades de obra no se presentaron afectaciones, ni es probable la aparición de afectaciones posteriores en el inmueble por causa de la obra. En consecuencia, la firma de este documento certifica estar a paz y salvo por todo concepto con relación a la obra ejecutada por el Consorcio Malla Vial BBC.

Para constancia de lo anterior, se firma la presente acta bajo la responsabilidad expresa de los que intervienen en ella, de conformidad con las funciones desempeñadas por cada uno de los mismos, de acuerdo con el Manual de Interventoría vigente en la fecha del presente periodo de reporte, en Bogotá D.C., a los 09 días del mes de 11 de 2020

ELABORO:
(Firma)
(Nombre) O. BONILLA
Residente Técnico - Contratista

REVISO:
(Firma)
(Nombre) 19141095-3
Residente Técnico - Interventoría

REVISO:
(Firma)
(Nombre) Yneth Martinez
Residente Social-Interventoría

(Firma)
(Nombre) Diana Cavero
Residente Social - Contratista

(Firma)
(Nombre)
Propietario

Original: CONSORCIO MALLA VIAL BBC
1° copia: Propietario
2° copia: Escanner Interventoría

2849

~~184~~

FORMATO

ACTA DE VECINDAD

CODIGO	PROCESO	VERSIÓN
FO-SC-06	GESTIÓN SOCIAL Y PARTICIPACIÓN CIUDADANA	2

BOGOTÁ

21 | AGOSTO | 2020

CONTRATO No. 340-2019-FDLSC

ACTA No. 9

1. REGISTRO FOTOGRÁFICO DE FACHADA



2. DATOS DEL PREDIO

Nombre del Propietario: ANGIE CAROLINA BELTRAN (PROPIETARIA)

Teléfono: 311 551 1341 — No de CC propietario: 52 280 407

Dirección: CLE 13 SUR # 21 C 18 EST. — No de pisos: 3

Long. del frente (mts): 6 MTS. — Estrato: 1

SERVICIOS PÚBLICOS

	SI	NO	OBSERVACIONES
1. Agua	☒	☐	N/A
2. Alcantarillado	☒	☐	
3. Energía	☒	☐	
4. Teléfonos	☐	☒	
5. Gas	☒	☐	
6. TICS	☐	☒	

USO ACTUAL

1. Residencial	SI	5. Recreacional	☐
2. Comercial	☐	6. Baldío	☐
3. Industrial	☐	7. Bien de interés cultural	☐
4. Institucional	☐	8. Mixto	☐

ACCESOS VEHICULARES

Garaje SI ☒ NO ☐

Cuantos 1

El garaje se usa como comercio SI ☐ NO ☒

3. DESCRIPCIÓN Y ESTADO DEL PREDIO ANTES DE INTERVENIR LA MALLA VIAL Y EL ESPACIO PÚBLICO

LA PRESENTE ACTA DE VECINDAD, SE REALIZA BAJO EL BUEN PRINCIPIO DE LA FE Y SIGUIENDO LOS PROTOCOLOS DE BIOSEGURIDAD. SE OBSERVAN TRES NIVELES LOS CUALES, EL PRIMERO Y SEGUNDO ESTÁN EN PAÑETE CON PINTURA. TERCERO EN MATERIAL SIN PAÑETE.

PRIMER NIVEL: SE OBSERVAN DOS VENTANAS EN MARCO DE RETA PINTADA, CON VIDRIO MARTILLADO EN BUEN ESTADO.

PUERTA DE GARAJE PINTADA EN BUEN ESTADO, CON INICIOS DE OXIDO. CUENTA CON VIDRIOS LISOS Y MARTILLADOS EN BUEN ESTADO. SE EVIDENCIA QUE HACEN FALTA TRES DE ELLOS. SE OBSERVA QUE EN LA PARTE INTERIOR DE LA FACHADA, HAY DESPRENDIMIENTO DE PAÑETE, CERCA AL CONTADOR DE GAS.

VOLADO EN PAÑETE PINTADO, CON DOS ROSETAS SIN BOMBILLOS.

8250

~~1185~~

FORMATO ACTA DE SEGURIDAD		
CODIGO FO-SC-06	PROCESO GESTION SOCIAL Y PARTICIPACION CIUDADANA	VERSION 2

BOGOTÁ

SEGUNDO NIVEL: SE OBSERVAN DOS VENTANAS EN MARCO NORMAL, CON VIDRIOS MARTILLADOS Y LIGOS EN BUEN ESTADO. VOLADO EN PLACA FACIL. SIN PAÑETE.
TERCER NIVEL: SE OBSERVA TERRAZA, CON PARED A MEDIA ALTURA CON BLOQUE. SOBRESALEN DOS BAJANTES DE AGUA LLUVIA TOTALMENTE DESCUBIERTA.
CAJA DEL CONTADOR DE LUZ EN BUEN ESTADO, SIN CANDADO.
CAJA DEL CONTADOR DE GAS EN BUEN ESTADO, PINTADA. TIENE CANDADO.
CAJA DEL CONTADOR DE AGUA EN BUEN ESTADO, CON DESGASTE GENERAL POR USO.
ANDÉN EN CONCRETO RÚSTICO, CON DESGASTE NORMAL Y FACTORES CLIMÁTICOS.

CODIGO FO-SC-06	FORMATO ACTA DE VECINDAD PROCESO GESTIÓN SOCIAL Y PARTICIPACIÓN CIUDADANA	VERSIÓN 2	BOGOTÁ

#86

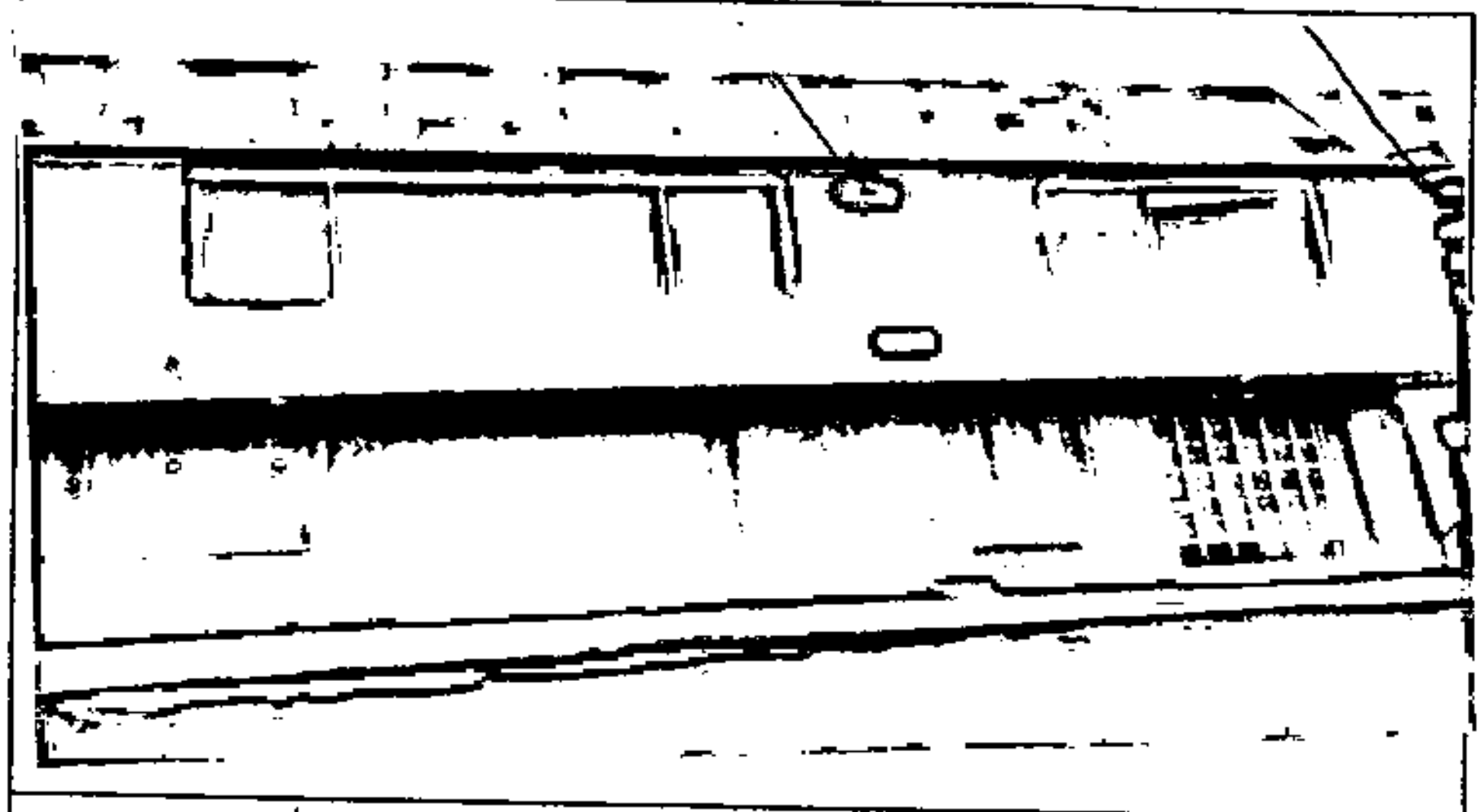



Para constancia de lo anterior, se firma la presente acta bajo la responsabilidad expresa de los que intervienen en ella, de conformidad con las funciones desempeñadas por cada uno de los mismos, de acuerdo con el Manual de Interventoría vigente en la fecha del presente periodo de reporte, en Bogotá D.C., a los veintiuno días del mes de Agosto de 2020

ELABORÓ:
(Firma)
(Nombre) O. BONILLA
Residente Tecnico - Contratista

REVISO:
(Firma)
(Nombre) Cundo Infante
Residente Técnico - Interventoría

REVISÓ:
(Firma) Jineth M.
(Nombre) Jineth Martinez (Prof Apoyo)
Residente Social-Interventoría

(Firma)
(Nombre) Diana Galeano
Residente Social - Contratista

(Firma) Adelia C. Beltrán
(Nombre) Adelia Carolina Beltrán
Propietario
CC: 52.280 407

Original: CONSORCIO MALLA VIAL SBC
1° copia: Propietario

8252

~~1187~~

FORMATO			
ACTA DE VECINDAD			BOGOTÁ
CODIGO FO-GC-06	PROCESO: GESTIÓN SOCIAL Y PARTICIPACIÓN CIUDADANA	VERSIÓN 0	
09 11. 2020	CONTRATO No. 346-2019-FDLBC		ACTA No. 9

1. REGISTRO FOTOGRÁFICO DE FACHADA

2. DATOS DEL PREDIO

Nombre del Propietario: Xiomara correal. / inqoilina.

Teléfono: 302 399 7615. No de CC propietario: 1023945430 apto

Dirección: cll 13 sur # 24c-18 este No. de pisos: 2 con terraza

Long. del frente (mts): 6mts. Estrato: 1.

SERVICIOS PÚBLICOS

	SI	NO	OBSERVACIONES
1. Agua	☑	☐	Ninguna
2. Alcantarillado	☑	☐	
3. Energía	☑	☐	
4. Teléfonos	☐	☐	
5. Gas	☑	☐	
6. TICS	☐	☑	

USO ACTUAL

1. Residencial	☑	5. Recreacional	☐
2. Comercial	☐	6. Baldío	☐
3. Industrial	☐	7. Bien de interés cultural	☐
4. Institucional	☐	8. Mixto	☐

ACCESOS VEHICULARES

Garaje SI ☐ NO ☒
Cuantos
El garaje se usa como comercio SI ☐ NO ☒

3. DESCRIPCIÓN Y ESTADO DEL PREDIO DESPUÉS DE INTERVENIR LA MALLA VIAL Y EL ESPACIO PÚBLICO

Una vez finalizadas las actividades de obra, se realiza visita al predio ubicado en: cll 13 sur # 24c 18 este. en el barrio La cecilia con el fin de realizar el cierre del acta de vecindad. Lo anterior, teniendo en cuenta que culminadas las actividades de obra no se presentaron afectaciones, ni es probable la aparición de afectaciones posteriores en el inmueble por causa de la obra. En consecuencia, la firma de este documento certifica estar a paz y salvo por todo concepto con relación a la obra ejecutada por el Consorcio Malla Vial BBC.

Para constancia de lo anterior, se firma la presente acta bajo la responsabilidad expresa de los que intervienen en ella, de conformidad con las funciones desempeñadas por cada uno de los mismos, de acuerdo con el Manual de Interventoría vigente en la fecha del presente periodo de reporte, en Bogotá D.C., a los 09 días del mes de 11 de 2020

ELABORO:
(Firma) [firma]
(Nombre) O. Zorrilla
Residente Técnico - Contratista

REVISO:
(Firma) [firma]
(Nombre) Camilo Infante
Residente Técnico - Interventoría

REVISO:
(Firma) [firma]
(Nombre) Jineth Martinez
Residente Social-Interventoría

(Firma) [firma]
(Nombre) Diana Bucuru
Residente Social - Contratista

(Firma) Xiomara Correal
(Nombre) Xiomara Correal
Propietario
1023 945 430

Original: CONSORCIO MALLA VIAL BBC
1° copia: Propietario
2° copia: Escanner Interventoría

8253

1189

FORMATO

ACTA DE VECINDAD

CODIGO	PROCESO	VERSIÓN
FO-GC-06	GESTIÓN SOCIAL Y PARTICIPACIÓN CIUDADANA	2

BOGOTÁ

21 | Agosto | 2020

CONTRATO No. 340-2019-FDLSC

ACTA No. 10

1. REGISTRO FOTOGRÁFICO DE FACHADA



2. DATOS DEL PREDIO

Nombre del Propietario: Reinel Antonio Sanchez (Encargado)

Teléfono: 3114672484 — No de CC propietario: 7710918.

Dirección: Cl 13 Sur # 24C-06 Est. — No. de pisos: 2

Long. del frente (mts): 6 mts. — Estrato: 1

SERVICIOS PÚBLICOS

	SI	NO	OBSERVACIONES
1. Agua	X		N.A
2. Alcantarillado	X		
3. Energía	X		
4. Teléfonos			
5. Gas	X		
6. TICS		X	

USO ACTUAL

1. Residencial	X	5. Recreacional	
2. Comercial		6. Baldío	
3. Industrial		7. Bien de interés cultural	
4. Institucional		8. Mixto	

ACCESOS VEHICULARES

Garaje SI ☐ NO ☒

Cuantos

El garaje se usa como comercio SI ☐ NO ☐

3. DESCRIPCIÓN Y ESTADO DEL PREDIO ANTES DE INTERVENIR LA MALLA VIAL Y EL ESPACIO PÚBLICO

LA PRESENTÉ ACTA DE VECINDAD, SE REALIZA BAJO EL BUEN PRINCIPIO DE LA FÉ Y SIGUIENDO LOS PROTOCOLOS DE BIOSEGURIDAD. FACHADA UBICADA SOBRE LA CLLE 13 SUR.
SE OBSERVAN DOS NIVELES LOS CUÁLES, ESTÁN TERMINADOS EN PAÑETE CON PINTURA.
PRIMER NIVEL: SE OBSERVAN DOS VENTANAS EN MARCO DE REJA PINTADAS, CON INICIOS DE OXIDO GENERAL. TIENE VIDRIOS LISOS EN BUEN ESTADO.
PUERTA PEATONAL PINTADA, CON INICIOS DE OXIDO GENERAL, TIENE VIDRIO HORIZONTAL EN LA PARTE SUPERIOR DE LA MISMA, EN BUEN ESTADO.
CAJA DEL CONTADOR DE GAS, EN BUEN ESTADO, CON OXIDO GENERAL POR USO NORMAL.
ROSETA SIN BOMBILLO. CAJA DEL CONTADOR DE LUZ, EN BUEN ESTADO. SIN CANDADO.
CAJA DEL CONTADOR DE AGUA, EN BUEN ESTADO Y DESGASTE POR USO NORMAL.
SE EVIDENCIA DESPRENDIMIENTO DE PINTURA EN LA PARTE INFERIOR DE LA FACHADA.
CUENTA CON ANDÉN EN CONCRETO RÚSTICO CON DESGASTE POR USO Y FACTORES CLIMÁTICOS.
VOLADO EN PAÑETE PINTADO, SE EVIDENCIA HUMEDAD GENERAL DEL MISMO, OCASIONANDO DESPRENDIMIENTO DE MATERIAL.
SEGUNDO NIVEL: SE OBSERVA TERRAZA CON PARED A MEDIA ALTURA, LA CUÁL SE EVIDENCIA PEQUEÑAS FISURAS EN EL PAÑETE. TOTALMENTE DESCUBIERTA.

FORMATO ACTA DE VECINDAD			BOGOTÁ
CODIGO FO-SC-06	PROCESO GESTION SOCIAL Y PARTICIPACION CIUDADANA	VERSIÓN 2	

FACHADA SOBRE LA KRA 24 C ESTE. SE OBSERVAN DOS NIVELES LOS CUÁLES ESTÁN TERMINADOS EN PAÑETE CON PINTURA.
PRIMER NIVEL: SE OBSERVAN DOS VENTANAS EN MARCO DE CUADROS PINTADAS, CON INICIOS DE ÓXIDO GENERAL TIENE VIDRIOS LISOS (EN BUEN ESTADO)
PUERTA PEATONAL (EN BUEN ESTADO) PINTADA. CUENTA CON VIDRIO LISO HORIZONTAL EN LA PARTE SUPERIOR EN BUEN ESTADO. SE EVIDENCIA DESPRENDIMIENTO DE MATERIAL EN LA PARTE INFERIOR DE LA FACHADA.
CUENTA CON ANDÉN EN CONCRETO RÚSTICO, CON DESGASTE GENERAL POR USO Y FACTORES CLIMÁTICOS.
VOLADO EN PAÑETE Y PINTADO EN EL CUÁL SE EVIDENCIA HUMEDAD GENERAL.
SEGUNDO NIVEL: SE OBSERVA TERRAZA CON PARED A MEDIA ALTURA EN PAÑETE CON PINTURA, TOTALMENTE DESCUBIERTA. SE EVIDENCIAN PEQUEÑAS FISURAS EN EL PAÑETE.

8255

	ATO ACTA DE VECINDAD	BOGOTÁ
CODIGO FO-SC-06	PROCESO GESTIÓN SOCIAL Y PARTICIPACIÓN CIUDADANA	VERSIÓN 2



Para constancia de lo anterior, se firma la presente acta bajo la responsabilidad expresa de los que intervienen en ella, de conformidad con las funciones desempeñadas por cada uno de los mismos, de acuerdo con el Manual de Interventoría vigente en la fecha del presente periodo de reporte, en Bogotá D.C., a los Veintiuno días del mes de Agosto de 2020

ELABORÓ:

(Firma)

(Nombre) O. BONILLA

Residente Tecnico - Contratista

(Firma)

(Nombre) Diana Carrión

Residente Social - Contratista

REVISÓ:

(Firma)

(Nombre) Camilo Infante

Residente Técnico - Interventoría

(Firma)

(Nombre) Reinel Sánchez

Propietario

REVISÓ:

(Firma) Jineth M.

(Nombre) Jineth Martinez (Pice Apoyo)

Residente Social-Interventoría

Original: CONSORCIO MALLA VIAL BBC
1° copia: Propietario
2° copia: Escanner Interventoría

8256

1191

FORMATO			
ACTA DE VECINDAD			BOGOTÁ
CÓDIGO FO-SC-08	PROCESO: GESTIÓN SOCIAL Y PARTICIPACIÓN CIUDADANA	VERSIÓN 0	
11.011.2020	CONTRATO No. 346-2019-FDLBC		ACTA No. 10

1. REGISTRO FOTOGRÁFICO DE FACHADA

2. DATOS DEL PREDIO

Nombre del Propietario: Reinel Sanchez /encargado

Teléfono: 311 4672484 — No de CC propietario: 7310913.

Dirección: cll 13sur #24c06 Gate. — No. de pisos: 1

Long. del frente (mts): 6.0032 — Estrato: 1

SERVICIOS PÚBLICOS

	SI	NO	OBSERVACIONES
1. Agua	☑	☐	Ninguna
2. Alcantarillado	☑	☐	
3. Energía	☑	☐	
4. Teléfonos	☐	☐	
5. Gas	☑	☐	
6. TICS	☐	☑	

USO ACTUAL

				ACCESOS VEHICULARES
1. Residencial	☑	5. Recreacional	☐	Garaje SI ☐ NO ☑
2. Comercial	☐	6. Baldío	☐	Cuántos
3. Industrial	☐	7. Bien de interés cultural	☐	El garaje se usa como
4. Institucional	☐	8. Mixto	☐	comercio SI ☐ NO ☑

3. DESCRIPCIÓN Y ESTADO DEL PREDIO DESPUÉS DE INTERVENIR LA MALLA VIAL Y EL ESPACIO PÚBLICO

Una vez finalizadas las actividades de obra, se realiza visita al predio ubicado en: cll 13 sur # 24c-06 - Este en el barrio La cecilia. con el fin de realizar el cierre del acta de vecindad. Lo anterior, teniendo en cuenta que culminadas las actividades de obra no se presentaron afectaciones, ni es probable la aparición de afectaciones posteriores en el inmueble por causa de la obra. En consecuencia, la firma de este documento certifica estar a paz y salvo por todo concepto con relación a la obra ejecutada por el Consorcio Malla Vial BBC.

Para constancia de lo anterior, se firma la presente acta bajo la responsabilidad expresa de los que intervienen en ella, de conformidad con las funciones desempeñadas por cada uno de los mismos, de acuerdo con el Manual de Interventoría vigente en la fecha del presente periodo de reporte, en Bogotá D.C., a los 11 días del mes de 11 de 2020

ELABORÓ:
(Firma)
(Nombre) O. Bonilla
Residente Técnico - Contratista

REVISÓ:
(Firma)
(Nombre) Camilo Infante
Residente Técnico - Interventoría

REVISÓ:
(Firma)
(Nombre) Jineth Martinez
Apoyo Residente Social-Interventoría

(Firma)
(Nombre) Diana Guarin
Residente Social - Contratista

(Firma)
(Nombre) Reinel Sánchez
Propietario 7310913

Original: CONSORCIO MALLA VIAL BBC
1° copia: Propietario
2° copia: Escanner Interventoría



8257

FORMATO

ACTA DE VECINDAD

CODIGO	PROCESO	VERSIÓN
FO-SC-06	GESTIÓN SOCIAL Y PARTICIPACIÓN CIUDADANA	2

BOGOTÁ

22 | Agosto | 2020

CONTRATO No. 340-2019-FDLSC

ACTA No. 11

1. REGISTRO FOTOGRÁFICO DE FACHADA



2. DATOS DEL PREDIO

Nombre del Propietario: JACKELINE VARGAS (ENCARGADA)

Teléfono: 3213358174 — No de CC propietario: 52383472

Dirección: CLE 13 SUR # 24C-54 EST. — No de pisos: 1

Long. del frente (mts): 6MTS. — Estrato: 1

SERVICIOS PÚBLICOS

	SI	NO	OBSERVACIONES
1. Agua	☐	☒	N.A
2. Alcantarillado	☒	☒	
3. Energía	☒	☐	
4. Teléfonos	☐	☒	
5. Gas	☐	☒	
6. TICS	☐	☒	

USO ACTUAL

1. Residencial	☒	5. Recreacional	☐
2. Comercial	☐	6. Baldío	☐
3. Industrial	☐	7. Bien de interés cultural	☐
4. Institucional	☐	8. Mixto	☐

ACCESOS VEHICULARES

Garaje SI ☒ NO ☐

Cuantos 1

El garaje se usa como comercio SI ☐ NO ☒

3. DESCRIPCIÓN Y ESTADO DEL PREDIO ANTES DE INTERVENIR LA MALLA VIAL Y EL ESPACIO PÚBLICO

LA PRESENTE ACTA DE VECINDAD, SE REALIZA BAJO EL BUEN PRINCIPIO DE LA FÉ Y SIGUIENDO LOS PROTOCOLOS DE BIOSEGURIDAD. SE OBSERVA BODEGA CON FACHADA TERMINADA EN DRAÑETE.
SE OBSERVA PUERTA DE GARAJE PINTADA Y EN BUEN ESTADO, CON VIDRIOS POLARIZADOS EN BUEN ESTADO.
PUERTA PEATONAL PINTADA, CON VIDRIOS LISOS POLARIZADOS EN BUEN ESTADO.
CAJA DEL CONTADOR DE LUZ EN BUEN ESTADO. SIN CANDADO.
CAJA DEL CONTADOR DE GAS EN BUEN ESTADO. SIN CANDADO.
NO CUENTA CON ANDEN.
ESTA DESCUBIERTA.

FORMATO ACTA DE VECINDAD			
CODIGO FO-SC-06	PROCESO GESTIÓN SOCIAL Y PARTICIPACIÓN CIUDADANA	VERSIÓN 2	BOGOTÁ



Para constancia de lo anterior, se firma la presente acta bajo la responsabilidad expresa de los que intervienen en ella, de conformidad con las funciones desempeñadas por cada uno de los mismos, de acuerdo con el Manual de Interventoría vigente en la fecha del presente período de reporte, en Bogotá D.C., a los Veintiocho días del mes de Agosto de 2020

ELABORÓ:

(Firma)

(Nombre) O. BONILLA

Residente Técnico - Contratista

(Firma)

(Nombre) Diana Cuervo

Residente Social - Contratista

REVISÓ:

(Firma)

(Nombre) Camilo Infante

Residente Técnico - Interventoría

(Firma) Jackeline Vargas

(Nombre) Jackeline Vargas

Propietario

52383412 Bta

REVISÓ:

(Firma) Jineth M.

(Nombre) Jineth Martinez (Prof Apoyo)

Residente Social-Interventoría

Original: CONSORCIO MALLA VIAL BBC

1° copia: Propietario

8259

1194

CODIGO FO-SC-06	FORMATO ACTA DE VECINDAD PROCESO GESTIÓN SOCIAL Y PARTICIPACIÓN CIUDADANA	VERSIÓN 0	BOGOTÁ
09 / 11 / 2020	CONTRATO No. 340-2019-FDLBC		ACTA No. 11

1. REGISTRO FOTOGRÁFICO DE FACHADA



2. DATOS DEL PREDIO

Nombre del Propietario: Jhon Perez Aranguren. /Propietario.
Teléfono: 3222648430.
No de CC propietario: 11188990 Bogotá
Dirección: cll 13sur # 24c-54 este. No. de pisos: 1.
Long. del frente (mts): Conto. Estrato: 1.

SERVICIOS PÚBLICOS

	SI	NO
1. Agua	☑	☐
2. Alcantarillado	☑	☐
3. Energía	☑	☐
4. Teléfonos	☐	☐
5. Gas	☐	☐
6. TICS	☐	☐

OBSERVACIONES

Primera visita 11-11-20 nada afectado
Segunda visita 12-11-20 nada afectado
Tercera visita 14-11-20 nada afectado

USO ACTUAL

1. Residencial	☑	5. Recreacional	☐
2. Comercial	☐	6. Baldío	☐
3. Industrial	☐	7. Bien de interés cultural	☐
4. Institucional	☐	8. Mixto	☐

ACCESOS VEHICULARES

Garaje SI ☑ NO ☐
Cuantos
El garaje se usa como comercio SI ☐ NO ☐

3. DESCRIPCIÓN Y ESTADO DEL PREDIO DESPUÉS DE INTERVENIR LA MALLA VIAL Y EL ESPACIO PÚBLICO

Una vez finalizadas las actividades de obra, se realiza visita al predio ubicado en: Calle 13sur # 24c-54-este. en el barrio la cecilia con el fin de realizar el cierre del acta de vecindad. Lo anterior, teniendo en cuenta que culminadas las actividades de obra no se presentaron afectaciones, ni es probable la aparición de afectaciones posteriores en el inmueble por causa de la obra. En consecuencia, la firma de este documento certifica estar a paz y salvo por todo concepto con relación a la obra ejecutada por el Consorcio Malla Vial BBC.

Para constancia de lo anterior, se firma la presente acta bajo la responsabilidad expresa de los que intervienen en ella, de conformidad con las funciones desempeñadas por cada uno de los mismos, de acuerdo con el Manual de Interventoría vigente en la fecha del presente periodo de reporte, en Bogotá D.C., a los 11 días del mes de Noviembre de 2020

ELABORÓ:
(Firma) [firma]
(Nombre) O. Bonilla
Residente Tecnico - Contratista

REVISÓ:
(Firma) [firma]
(Nombre) Camilo Infante
Residente Técnico - Interventoría

REVISÓ:
(Firma) [firma]
(Nombre) Yureth Martinez
Residente Social-Interventoría

(Firma) [firma]
(Nombre) Diana Castro
Residente Social - Contratista

(Firma) —//—
(Nombre) —//—
Propietario

Original: CONSORCIO MALLA VIAL BBC
1° copia: Propietario
2° copia: Escanner Interventoría

8260

1195

FORMATO		
CODIGO FO-SC-06	ACTA DE VECINDAD	BOGOTA
	PROCESO	VERSIÓN 2
	GESTIÓN SOCIAL Y PARTICIPACIÓN CIUDADANA	
22 Agosto 2020	CONTRATO No. 340-2019-FDLSC	ACTA No. 12

1. REGISTRO FOTOGRÁFICO DE FACHADA

2. DATOS DEL PREDIO

Nombre del Propietario: JACKELINE VARGAS (PROPIETARIA)

Teléfono: 3123358174 — No de CC propietario: 52383472

Dirección: Cle 13 Sur # 24 C 60 EST. — No. de pisos: 2

Long. del frente (mts): 6 MTS. — Estrato: 1

SERVICIOS PÚBLICOS

	SI	NO	OBSERVACIONES
1. Agua	☒	☐	N.D
2. Alcantarillado	☒	☐	
3. Energía	☒	☐	
4. Teléfonos	☐	☒	
5. Gas	☒	☐	
6. TICS	☐	☒	

USO ACTUAL

1. Residencial	☒	5. Recreacional	☐
2. Comercial	☐	6. Baldío	☐
3. Industrial	☐	7. Bien de interés cultural	☐
4. Institucional	☐	8. Mixto	☐

ACCESOS VEHICULARES

Garaje SI ☐ NO ☒

Cuantos

El garaje se usa como comercio SI ☐ NO ☐

3. DESCRIPCIÓN Y ESTADO DEL PREDIO ANTES DE INTERVENIR LA MALLA VIAL Y EL ESPACIO PÚBLICO

LA PRESENTE ACTA DE VECINDAD, SE REALIZA BAJO EL BUEN PRINCIPIO DE LA FÉ Y SIGUIENDO
LOS PROTOCOLOS DE BIOSEGURIDAD. SE OBSERVAN DOS NIVELES LOS CUÁLES, EL PRIMERO ESTÁ
EN LADRILLO Y SEGUNDO EN BLOQUE SIN PAÑETE.
PRIMER NIVEL: SE OBSERVAN DOS PUERTAS PEATONALES PINTADAS CON DESGASTE Y OXIDO
GENERAL.
VENTANA EN MARCO DE REJA PINTADA, CON INICIOS DE OXIDO. TIENE VIDRIOS LISOS EN
BUEN ESTADO.
CAJA DEL CONTADOR DE GAS, CON OXIDO GENERAL. TIENE CANDADO.
CAJA Y REJA DE PROTECCIÓN PINTADAS Y EN BUEN ESTADO SIN CANDADOS. EL DE LA LUZ.
CUENTA CON ANDÉN ENVEJECIDO HECHO DE CONCRETO RÚSTICO, CON DESGASTE GENERAL POR
USO Y FACTORES CLIMÁTICOS. NO TIENE ESCALONES.

FORMATO ACTA DE VECINDAD			BOGOTÁ
CODIGO FO-SC-06	PROCESO GESTION SOCIAL Y PARTICIPACION CIUDADANA	VERSIÓN 7	

VOLADO EN CONCRETO RÚSTICO, LA PARTE INFERIOR ESTÁ EN PAÑETE.
SEGUNDO NIVEL: SE OBSERVAN DOS VENTANAS EN MARCO NORMAL, CON ÓXIDO GENERAL.
TIENE VIDRIOS FISOS EN BUEN ESTADO.
SOBRESALE CANAL DE AGUA LLUVIA, CON BAJANTE HASTA EL PRIMER NIVEL. EN BUEN ESTADO, CON DESGASTE POR USO.

8262

~~1197~~

FORMATO			
ACTA DE VECINDAD			BOGOTÁ
CODIGO FO-SC-06	PROCESO	VERSIÓN	
	GESTIÓN SOCIAL Y PARTICIPACIÓN CIUDADANA	2	



Para constancia de lo anterior, se firma la presente acta bajo la responsabilidad expresa de los que intervienen en ella, de conformidad con las funciones desempeñadas por cada uno de los mismos, de acuerdo con el Manual de Interventoría vigente en la fecha del presente periodo de reporte, en Bogotá D.C. a los 22 días del mes de Agosto de 2020

ELABORÓ:
(Firma) [signature]
(Nombre) D. BONILLA.
Residente Tecnico - Contratista

REVISO:
(Firma) [signature]
(Nombre) Camilo Infante
Residente Técnico - Interventoría

REVISO:
(Firma) Jineth M.
(Nombre) Jineth Martinez (Prof Apoyo)
Residente Social-Interventoría

(Firma) [signature]
(Nombre) Dunia Cocoran
Residente Social - Contratista

(Firma) x Jacqueline Vargas
(Nombre) Jacqueline Vargas.
Propietario
CC: 52 383 972 3tá

Original: CONSORCIO MALLA VIAL BSC
1° copia: Propietario

FORMATO			
ACTA DE VECINDAD			BOGOTÁ
CODIGO FO-SC-06	PROCESO GESTIÓN SOCIAL Y PARTICIPACIÓN CIUDADANA	VERSIÓN 0	
09 - 11 - 2020.	CONTRATO No. 346-2019-FDLSC		ACTA No. 12

1. REGISTRO FOTOGRÁFICO DE FACHADA



2. DATOS DEL PREDIO

Nombre del Propietario: Jhon Perez Aranguren. @ inquilino
Teléfono: 3222698430. No de CC propietario: 1.183.990.309010
Dirección: 6m cll 135ur T24c-60 No. de pisos: 2
Long. del frente (mts): 6mts. Estrato: 1.

SERVICIOS PÚBLICOS

	SI	NO
1. Agua	☑	☐
2. Alcantarillado	☑	☐
3. Energía	☑	☐
4. Teléfonos	☐	☐
5. Gas	☑	☐
6. TICS	☐	☐

OBSERVACIONES
Primera visita 11-11-20 nadie abre
Segunda visita 12-11-20 nadie abre
Tercera visita 14-11-20 nadie abre

USO ACTUAL

1. Residencial	☑	5. Recreacional	☐
2. Comercial	☐	6. Baldío	☐
3. Industrial	☐	7. Bien de Interés cultural	☐
4. Institucional	☐	8. Mixto	☐

ACCESOS VEHICULARES

Garaje SI ☐ NO ☒
Cuantos
El garaje se usa como comercio SI ☐ NO ☐

3. DESCRIPCIÓN Y ESTADO DEL PREDIO DESPUÉS DE INTERVENIR LA MALLA VIAL Y EL ESPACIO PÚBLICO

Una vez finalizadas las actividades de obra, se realiza visita al predio ubicado en: Cll 135ur T 24c-60 cote. en el barrio La Cecilia. con el fin de realizar el cierre del acta de vecindad. Lo anterior, teniendo en cuenta que culminadas las actividades de obra no se presentaron afectaciones, ni es probable la aparición de afectaciones posteriores en el inmueble por causa de la obra. En consecuencia, la firma de este documento certifica estar a paz y salvo por todo concepto con relación a la obra ejecutada por el Consorcio Malla Vial BBC.

Para constancia de lo anterior, se firma la presente acta bajo la responsabilidad expresa de los que intervienen en ella, de conformidad con las funciones desempeñadas por cada uno de los mismos, de acuerdo con el Manual de Interventoría vigente en la fecha del presente periodo de reporte, en Bogotá D.C. a los 11 días del mes de noviembre de 2020

ELABORO:
(Firma) [firma]
(Nombre) O. BONILLA.
Residente Tecnico - Contratista

REVISO:
(Firma) [firma]
(Nombre) Emilio Infante
Residente Técnico - Interventoría

REVISO:
(Firma) [firma]
(Nombre) Jineth Martinez
Apoyo Residente Social-Interventoría

(Firma) [firma]
(Nombre) Diana Colorado
Residente Social - Contratista

(Firma) —//—
(Nombre) —//—
Propietario

Original: CONSORCIO MALLA VIAL BBC
1° copia: Propietario
2° copia: Escanner Interventoría

8264

CODIGO FO-SC-06	FORMATO TAD. [illegible]CINDAD / PROCESO / GESTIÓN SOCIAL Y PARTICIPACIÓN CIUDADANA	VERSIÓN 2

BOGOTÁ

~~199~~

22 Agosto 2020

CONTRATO No. 340-2019-FDLSC

ACTA No. 13

1. REGISTRO FOTOGRÁFICO DE FACHADA

2. DATOS DEL PREDIO

Nombre del Propietario: Reinel Antonio Sanchez (Propietario)
Teléfono: 3114692484
Dirección: CL13 Sur # 24C-12 E
No de CC propietario: 7310913
No. de pisos: 2
Long. del frente (mts): 6MTS
Estrato: 1

SERVICIOS PÚBLICOS

	SI	NO	OBSERVACIONES
1. Agua	☑	☐	Ninguna
2. Alcantarillado	☑	☐	
3. Energía	☑	☐	
4. Teléfonos	☑	☐	
5. Gas	☑	☐	
6. TICS	☐	☑	

USO ACTUAL

1. Residencial	☑	5. Recreacional	☐
2. Comercial	☐	6. Baldío	☐
3. Industrial	☐	7. Bien de Interés cultural	☐
4. Institucional	☐	8. Mixto	☐

ACCESOS VEHICULARES

Garaje SI ☐ (marked) NO ☐
Cuantos
El garaje se usa como comercio SI ☐ (marked) NO ☐

3. DESCRIPCIÓN Y ESTADO DEL PREDIO ANTES DE INTERVENIR LA MALLA VIAL Y EL ESPACIO PÚBLICO

La presente acto de vecindad se suscribe bajo el principio de la buena fe y bajo los protocolos de bio-seguridad.
Fachada 2 niveles en ladrillo prensado a la vista, en donde se observa la plancha en concreto y granito en buen estado 2 nivel 2 ventales con marco metalico, vidrio del costado oriental roto y los demás en buen estado. Marcos con oxido en algunas areas.
Sooten de teja en viga en concreto con fisuras del mismo material
1er nivel con ventana en marco metalico con vidrio martillado en buen estado con 2 puertas. Una peatonal y la segunda en puerta garaje. Las 2 con vidrio martillado (en buen estado) y metalicas con desgaste por uso, y evidencia de oxido.
Andén en concreto con desprendimiento de material. Se observa contador de agua en buen estado contador de luz con caja protectora y candado contador de gas con rejilla o caja protectora con candado.
Boladizo del primer nivel sin roseta.

CL 13 SEP 4 24C.

8265

1700

	JATO ACTA DE VECINDAD		BOGOTÁ
CODIGO FO-SC-08	PROCESO GESTIÓN SOCIAL Y PARTICIPACIÓN CIUDADANA	VERSIÓN 2	



Para constancia de lo anterior, se firma la presente acta bajo la responsabilidad expresa de los que intervienen en ella, de conformidad con las funciones desempeñadas por cada uno de los mismos, de acuerdo con el Manual de Interventoría vigente en la fecha del presente periodo de reporte, en Bogotá D.C., a los 22 días del mes de Agosto de 2020

ELABORO:
(Firma)
(Nombre) O. BONILLA
Residente Tecnico - Contratista

REVISO:
(Firma)
(Nombre) Camilo Infante
Residente Técnico - Interventoría

REVISO:
(Firma) Jineth M.
(Nombre) Jineth Martinez (Prof. Apoyo)
Residente Social-Interventoría

(Firma)
(Nombre) Diana Cascarin
Residente Social - Contratista

(Firma) x
(Nombre) x Reinel Sandel en cargado "
Propietario
x 310-913

Original: CONSORCIO MALLA VIAL BBC
1° copia: Propietario
2° copia: Escanner Interventoría

8266

~~1201~~

CODIGO FO-SC-06	FORMATO ACTA DE VECINDAD PROCESO GESTIÓN SOCIAL Y PARTICIPACIÓN CIUDADANA	VERSIÓN 0	BOGOTÁ
11 09/11 2020.	CONTRATO No. 340-2019-FDLSC		ACTA No 13

1. REGISTRO FOTOGRÁFICO DE FACHADA

2. DATOS DEL PREDIO

Nombre del Propietario: Reinel Sanchez (Propietario)
Teléfono: 311 4677 24284. No de CC propietario: 3310913 Chiquinquira
Dirección: cll 13 sur # 24C 12 este No. de pisos: 2
Long. del frente (mts): 6mts. Estrato: 1.

SERVICIOS PÚBLICOS

	SI	NO	OBSERVACIONES
1. Agua	☑	☐	Mayra
2. Alcantarillado	☑	☐	
3. Energía	☑	☐	
4. Teléfonos	☐	☐	
5. Gas	☑	☐	
6. TICS	☐	☑	

USO ACTUAL

				ACCESOS VEHICULARES
1. Residencial	☑	5. Recreacional	☐	Garaje SI ☒ NO ☐
2. Comercial	☐	6. Baldío	☐	Cuantos
3. Industrial	☐	7. Bien de interés cultural	☐	El garaje se use como
4. Institucional	☐	8. Mixto	☐	comercio SI ☐ NO ☑

3. DESCRIPCIÓN Y ESTADO DEL PREDIO DESPUÉS DE INTERVENIR LA MALLA VIAL Y EL ESPACIO PÚBLICO

Una vez finalizadas las actividades de obra, se realiza visita al predio ubicado en: cll 13 sur # 24c-12 este en el barrio La cecilia con el fin de realizar al cierre del acta de vecindad. Lo anterior, teniendo en cuenta que culminadas las actividades de obra no se presentaron afectaciones, ni es probable la aparición de afectaciones posteriores en el inmueble por causa de la obra. En consecuencia, la firma de este documento certifica estar a paz y salvo por todo concepto con relación a la obra ejecutada por el Consorcio Malla Vial BBC.

Para constancia de lo anterior, se firma la presente acta bajo la responsabilidad expresa de los que intervienen en ella, de conformidad con las funciones desempeñadas por cada uno de los mismos, de acuerdo con el Manual de Interventoría vigente en la fecha del presente periodo de reporte, en Bogotá D.C., a los 11 días del mes de 11 de 2020

ELABORO:
(Firma)
(Nombre) D. BONILLA
Residente Tecnico - Contratista

REVISO:
(Firma)
(Nombre) Camilo Infante
Residente Técnico - Interventoría

REVISO:
(Firma)
(Nombre) Juneth Martinez
Apoyo Residente Social-Interventoría

(Firma)
(Nombre) Duarte Cordero
Residente Social - Contratista

(Firma) Reinel Sanchez
(Nombre)
Propietario 3310913

Original: CONSORCIO MALLA VIAL BBC
1° copia: Propietario
2° copia: Escanner Interventoría



8267

~~1292~~

CODIGO FO-SC-06	FORMATO ACTA DE VECINDAD PROCESO GESTIÓN SOCIAL Y PARTICIPACIÓN CIUDADANA	VERSIÓN 2	BOGOTÁ
22 Agosto 2020	CONTRATO No. 340-2019-FDLSC		ACTA No 14

1. REGISTRO FOTOGRÁFICO DE FACHADA

2. DATOS DEL PREDIO

Nombre del Propietario: Aurora Prieto Rubiano (Propietaria)
Teléfono: 3208234143.
No de CC propietario: 35322927
Dirección: Cll 13 Sur # 24C47 ESTE
No. de pisos: 2+Terraza
Long. del frente (mts): 6 mts
Estrato: 1

SERVICIOS PÚBLICOS

	SI	NO	OBSERVACIONES
1. Agua	☒	☐	N/A
2. Alcantarillado	☒	☐	
3. Energía	☒	☐	
4. Teléfonos	☐	☒	
5. Gas	☒	☐	
6. TICS	☐	☒	

USO ACTUAL

1. Residencial	☒	5. Recreacional	☐
2. Comercial	☐	6. Baldío	☐
3. Industrial	☐	7. Bien de interés cultural	☐
4. Institucional	☐	8. Mixto	☐

ACCESOS VEHICULARES

Garaje SI ☒ NO ☐
Cuantos 1
El garaje se usa como comercio SI ☐ NO ☒

3. DESCRIPCIÓN Y ESTADO DEL PREDIO ANTES DE INTERVENIR LA MALLA VIAL Y EL ESPACIO PÚBLICO

La presente acta de vecindad se realiza bajo el buen principio de la fe y siguiendo los protocolos de bioseguridad. Se observan tres niveles los cuáles están sin pañete.
Primer nivel: Se observa puerta de garaje pintada, en buen estado cuenta con vidrios lisos polarizados en buen estado. Se evidencia inicios de oxido en la parte inferior de las mismas.
Puerta peatonal pintada con marco de reja y vidrio liso polarizado en buen estado se evidencia inicios de oxido en la parte inferior.
Caja del contador de gas pintada en buen estado y sin candado.
Caja del contador de agua, en buen estado.
Caja del contador de luz, en buen estado. Sin candado
Cuenta con andén y rampla en buen estado, con desgaste por uso y factores climáticos.

8268

1203

FORMATO

ACTA DE SEGUIMIENTO

CODIGO	PROCESO	VERSION
FO-SC-06	GESTIÓN SOCIAL Y PARTICIPACIÓN CIUDADANA	1

BOGOTÁ

VOLADO EN CONCRETO, CON ROSETA Y BOMBILLO.
SEGUNDO NIVEL: SE OBSERVAN DOS VENTANAS EN MARCO DE REJA PINTADAS, CON VIDRIOS HISOS EN BUEN ESTADO. SON POLARIZADOS.
VOLADO EN PLACA FACIL.
TERCER NIVEL: SE OBSERVA TERRAZA CON PARED A MEDIA ALTURA. CUENTA CON DOS BAJANTES DE AGUA LLUVIA. ESTA DESCUBIERTA.

8269
~~1204~~

FORMATO ACTA DE VECINDAD			
CODIGO FO-SC-06	PROCESO GESTIÓN SOCIAL Y PARTICIPACIÓN CIUDADANA	VERSIÓN 2	BOGOTÁ



Para constancia de lo anterior, se firma la presente acta bajo la responsabilidad expresa de los que intervienen en ella, de conformidad con las funciones desempeñadas por cada uno de los mismos, de acuerdo con el Manual de Interventoría vigente en la fecha del presente periodo de reporte, en Bogotá D.C., a los 22 días del mes de Agosto de 2020

ELABORÓ:
(Firma)
(Nombre) O. BONILLA
Residente Tecnico - Contratista

REVISÓ:
(Firma)
(Nombre) Camilo Infante
Residente Técnico - Interventoría

REVISÓ:
(Firma)
(Nombre) Jineth Martinez (Prof Apoyo)
Residente Social-Interventoría

(Firma)
(Nombre) Diana Cardenas
Residente Social - Contratista

(Firma) xAurora Pieto
(Nombre) xAurora Pieto
Propietario
CC. 35322937

Original: CONSORCIO MALLA VIAL BBC
1° copia: Propietario

8270
~~1090~~

CODIGO FO-GC-06	FORMATO ACTA DE VECINDAD		BOGOTÁ
	PROCESO GESTIÓN SOCIAL Y PARTICIPACIÓN CIUDADANA	VERSIÓN 0	
11. 11. 2020-	CONTRATO No. 340-2019-FDLBC		ACTA No. 14

1. REGISTRO FOTOGRÁFICO DE FACHADA



2. DATOS DEL PREDIO

Nombre del Propietario: Aurora. Prieto Rubiano. (Propietaria.
Teléfono: 313 356 x330. No de CC propietario: 35322937 Bogotá
Dirección: Cll 13 sur # 24c - 47 este No. de pisos: 2. con terraza.
Long. del frente (mts): 6 m Estrato: 1.

SERVICIOS PÚBLICOS

	SI	NO	OBSERVACIONES
1. Agua	☑	☐	Ninguna
2. Alcantarillado	☑	☐	
3. Energía	☑	☐	
4. Teléfonos	☐	☐	
5. Gas	☑	☐	
6. TICS	☐	☑	

USO ACTUAL

1. Residencial	☑	5. Recreacional	☐
2. Comercial	☐	6. Baldío	☐
3. Industrial	☐	7. Bien de interés cultural	☐
4. Institucional	☐	8. Mixto	☐

ACCESOS VEHICULARES

Garaje SI ☒ NO ☐
Cuartos
El garaje se usa como comercio SI ☐ NO ☒

3. DESCRIPCIÓN Y ESTADO DEL PREDIO DESPUÉS DE INTERVENIR LA MALLA VIAL Y EL ESPACIO PÚBLICO

Una vez finalizadas las actividades de obra, se realiza visita al predio ubicado en: Cll 13 sur # 24c - 47 este en el barrio la cecilia. con el fin de realizar el cierre del acta de vecindad. Lo anterior, teniendo en cuenta que culminadas las actividades de obra no se presentaron afectaciones, ni es probable la aparición de afectaciones posteriores en el inmueble por causa de la obra. En consecuencia, la firma de este documento certifica estar a paz y salvo por todo concepto con relación a la obra ejecutada por el Consorcio Malla Vial BBC.

Para constancia de lo anterior, se firma la presente acta bajo la responsabilidad expresa de los que intervienen en ella, de conformidad con las funciones desempeñadas por cada uno de los mismos, de acuerdo con el Manual de Interventoría vigente en la fecha del presente periodo de ejecución, en Bogotá D.C., a los 11 días del mes de 11 de 2020

ELABORÓ:
(Firma) [firma]
(Nombre) D. BONILLA
Residente Técnico - Contratista

REVISÓ:
(Firma) [firma]
(Nombre) Camilo Infante
Residente Técnico - Interventoría

REVISÓ:
(Firma) [firma]
(Nombre) Yineth Martínez
Apoyo Residente Social-Interventoría

(Firma) [firma]
(Nombre) Diana Cardón
Residente Social - Contratista

(Firma) Aurora Prieto R.
(Nombre) 35322937
Propietario

Original: CONSORCIO MALLA VIAL BBC
1° copia: Propietario
2° copia: Escanear Interventoría



8271

~~1205~~

FORMATO

ACTA DE VECINDAD

CODIGO	PROCESO	VERSIÓN
FO-SC-06	GESTIÓN SOCIAL Y PARTICIPACIÓN CIUDADANA	2

BOGOTÁ

21 | Agosto | 2020

CONTRATO No. 140-2019-FDLSC

ACTA No 15

1. REGISTRO FOTOGRÁFICO DE FACHADA



2. DATOS DEL PREDIO

Nombre del Propietario: Daiki Tomassi (Encargada)

Teléfono: 3142471720 — No de CC propietario: 12 798733

Dirección: Calle 13 Sur # 24 C 59 Local — No de pisos: 1

Long. del frente (mts): 6 mts. — Estrato: 1

SERVICIOS PÚBLICOS

	SI	NO	OBSERVACIONES
1. Agua	☒	☐	N.A
2. Alcantarillado	☒	☐	
3. Energía	☒	☐	
4. Teléfonos	☐	☒	
5. Gas	☒	☐	
6. TICS	☐	☒	

USO ACTUAL

1. Residencial	☒	5. Recreacional	☐
2. Comercial	☐	6. Baldío	☐
3. Industrial	☐	7. Bien de interés cultural	☐
4. Institucional	☐	8. Mixto	☐

ACCESOS VEHICULARES

Garaje SI ☐ NO ☒

Cuentas

El garaje se usa como comercio SI ☐ NO ☐

3. DESCRIPCIÓN Y ESTADO DEL PREDIO ANTES DE INTERVENIR LA MALLA VIAL Y EL ESPACIO PÚBLICO

La presente acta de vecindad, se realiza bajo el buen principio de la fé y siguiendo los protocolos de bioseguridad. Se observa un nivel, con dos puertas peatonales pintadas, con inicios de oxido en la parte interior. Fachada en pañete con pintura. Dos ventanas una en marco de reja y la otra en marco de cuadros. Tiene vidrios lisos y martillados en buen estado. Se evidencia que hacen falta unos de ellos.

Caja del contador de luz, en buen estado con inicios de oxido. Sin candado.

Caja del contador de gas, pintada y con inicios de oxido. Sin candado.

Caja del contador de agua, con desgaste general por uso y factores climáticos.

Cuenta con anden en baldosa y concreto rústico sinterminar. Roseta sin bombillo.

Se evidencia que el anden está cubierto completamente en rejas pintadas, con inicios de oxido general.

8272
1207

FORMATO			
ACTA DE VECINDAD			
CODIGO FO-SC-06	PROCESO	VERSIÓN	BOGOTÁ
	GESTIÓN SOCIAL Y PARTICIPACIÓN CIUDADANA	2	



Para constancia de lo anterior, se firma la presente acta bajo la responsabilidad expresa de los que intervienen en ella, de conformidad con las funciones desempeñadas por cada uno de los mismos, de acuerdo con el Manual de Interventoría vigente en la fecha del presente periodo de reporte, en Bogotá D.C., a los Veintiuno días del mes de Agosto de 2020

ELABORÓ:
(Firma)
(Nombre) O. BONILLA
Residente Tecnico - Contratista

REVISO:
(Firma)
(Nombre) Camilo Infante
Residente Técnico - Interventoría

REVISÓ:
(Firma) Jineth M.
(Nombre) Jineth Martinez (Prof Apoyo)
Residente Social-Interventoría

(Firma)
(Nombre) Diance Cocuzin
Residente Social - Contratista

(Firma) Udaiki Tomassi
(Nombre) Udaiki Tomassi
Propietario
C.I: 12.798.733

Original: CONSORCIO MALLA VIAL BBC
1ª copia: Propietario

8273
1208

FORMATO

ACTA DE VECINDAD

CODIGO	PROCESO	VERSION
FO-8C-44	GESTIÓN SOCIAL Y PARTICIPACIÓN CIUDADANA	0

BOGOTÁ

11 | 09 | 2020.

CONTRATO No. 345-2019-FDLBC

ACTA No. 15

1. REGISTRO FOTOGRÁFICO DE FACHADA



2. DATOS DEL PREDIO

Nombre del Propietario: Henry Delgado / ingolino

Teléfono: 3142479320. No de CC propietario: 6282583 Venezuela.

Dirección: cll 13 sur # 24c-59 Este No. de pisos: 1

Long. del frente (mts): 6mts. Estrato: 1

SERVICIOS PÚBLICOS

	SI	NO
1. Agua	☑	☐
2. Alcantarillado	☑	☐
3. Energía	☑	☐
4. Teléfonos	☐	☐
5. Gas	☑	☐
6. TICS	☐	☐

OBSERVACIONES: Ninguna

USO ACTUAL

1. Residencial	☑	5. Recreacional	☐
2. Comercial	☐	6. Baldío	☐
3. Industrial	☐	7. Bien de interés cultural	☐
4. Institucional	☐	8. Mixto	☐

ACCESOS VEHICULARES

Garaje SI ☐ NO ☒

Cuentos

☐ garaje se usa como comercio SI ☐ NO ☐

3. DESCRIPCIÓN Y ESTADO DEL PREDIO DESPUÉS DE INTERVENIR LA MALLA VIAL Y EL ESPACIO PÚBLICO

Una vez finalizadas las actividades de obra, se realiza visita al predio ubicado en: Cll 13 sur # 24c-59 Este en el barrio La cecilia con el fin de realizar el cierre del acta de vecindad. Lo anterior, teniendo en cuenta que culminadas las actividades de obra no se presentaron afectaciones, ni es probable la aparición de afectaciones posteriores en el inmueble por causa de la obra. En consecuencia, la firma de este documento certifica estar a paz y salvo por todo concepto con relación a la obra ejecutada por el Consorcio Malla Vial BBC.

Para constancia de lo anterior, se firma la presente acta bajo la responsabilidad expresa de los que intervienen en ella, de conformidad con las funciones desempeñadas por cada uno de los mismos, de acuerdo con el Manual de Interventoría vigente en la fecha del presente periodo de ejecución. En Bogotá D.C., a los 11 días del mes de 11 de 2020

ELABORÓ:

(Firma)

(Nombre) A. Bonilla

Residente Técnico - Contratista

(Firma)

(Nombre) Diana Covarín

Residente Social - Contratista

REVISÓ:

(Firma)

(Nombre) Camilo Infante

Residente Técnico - Interventoría

(Firma)

(Nombre) 6.271.587

Propietario

REVISÓ:

(Firma)

(Nombre) Juneth Martínez

Apoyo Residente Social-Interventoría

Original: CONSORCIO MALLA VIAL BBC

1° copia: Propietario

2° copia: Escanear Interventoría

8274
~~1209~~

CODIGO FO-SC-06	FORMATO ACTA DE VECINDAD PROCESO GESTIÓN SOCIAL Y PARTICIPACIÓN CIUDADANA	VERSIÓN 2
21 Agosto 2020	CONTRATO No. 340-2019-FDLSC	ACTA No. 16

BOGOTÁ

1. REGISTRO FOTOGRÁFICO DE FACHADA

2. DATOS DEL PREDIO

Nombre del Propietario: Camila Merchan (Encargada)
Teléfono: 320 679 2607 — No de CC propietario: 1023966081
Dirección: Cll 13 Sur # 24 C 42 Este — No de pisos: 2
Long. del frente (mts): 6 MTS. — Estrato: 1

SERVICIOS PÚBLICOS

	SI	NO	OBSERVACIONES
1. Agua	☒	☐	N.A
2. Alcantarillado	☒	☐	
3. Energía	☒	☐	
4. Teléfonos	☐	☒	
5. Gas	☒	☐	
6. TICS	☐	☒	

USO ACTUAL

1. Residencial	☒	5. Recreacional	☐
2. Comercial	☐	6. Baldío	☐
3. Industrial	☐	7. Bien de Interés cultural	☐
4. Institucional	☐	8. Mixto	☐

ACCESOS VEHICULARES

Garaje SI ☐ NO ☒
Cuentos
El garaje se usa como comercio SI ☐ NO ☐

3. DESCRIPCIÓN Y ESTADO DEL PREDIO ANTES DE INTERVENIR LA MALLA VIAL Y EL ESPACIO PÚBLICO

La presente acta de vecindad, se realiza bajo el buen principio de la fé y siguiendo los protocolos de bioseguridad. Se observan dos niveles los cuáles, están terminados en pañete.
Primer nivel: se observan dos ventanas en marco de reja pintadas, con vidrios lisos en buen estado.
Puerta peatonal pintada, con inicios de oxido y desgaste por uso.
Caja del contador de gas, con oxido general. Cuenta con candado.
Caja del contador de agua en buen estado, con desgaste general por uso.
Caja del contador de luz, en buen estado. Cuenta con candado.
Se evidencia humedad general en la parte inferior de la fachada.
Andén en concreto rústico, con desgaste por uso y factores climáticos.

FORMATO ACTA DE VECINDAD			BOGOTÁ
CODIGO FO-SC-06	PROCESO GESTIÓN SOCIAL Y PARTICIPACIÓN CIUDADANA	VERSIÓN 2	

VOLADO EN PAÑETE. SEGUNDO NIVEL: SE OBSERVAN DOS VENTANAS EN MARCO DE REJA, CON INICIOS DE OXIDO. CUENTA CON VIDRIOS LISOS EN BUEN ESTADO.

8276

~~1211~~

FORMATO			
ACTA DE VECINDAD			BOGOTÁ
CODIGO FO-SC-06	PROCESO	VERSIÓN	
	GESTIÓN SOCIAL Y PARTICIPACIÓN CIUDADANA	2	





Para constancia de lo anterior, se firma la presente acta bajo la responsabilidad expresa de los que intervienen en ella, de conformidad con las funciones desempeñadas por cada uno de los mismos, de acuerdo con el Manual de Interventoría vigente en la fecha del presente periodo de reporte, en Bogotá D.C. a los veintiún días del mes de Agosto de 2020

ELABORÓ:

(Firma) ____

(Nombre) D. BONILLA

Residente Tecnico - Contratista

REVISO:

(Firma) ____

(Nombre) Camilo Infante

Residente Técnico - Interventoría

REVISÓ:

(Firma) Jiveth M

(Nombre) Jiveth Martinez (Prof Apoyo)

Residente Social-Interventoría

(Firma) ____

(Nombre) Duena Caviedes

Residente Social - Contratista

(Firma) x Camilo M.

(Nombre) x Camila Machón.

Propietario

CC: 1023966.082

Original: CONSORCIO MALLA VIAL BBC

1° copia: Propietario

8277

FORMATO

ACTA DE VECINDAD

CODIGO FO-SC-05	PROCESO GESTIÓN SOCIAL Y PARTICIPACIÓN CIUDADANA	VERSIÓN 0	BOGOTÁ
09 / 11 / 2020	CONTRATO No. 340-2018		ACTA No. 16

1. REGISTRO FOTOGRÁFICO DE FACHADA

2. DATOS DEL PREDIO

Nombre del Propietario: Olga Benavidez / propietaria.

Teléfono: 3214233694 No de CC propietario: 41057920 Leticia.

Dirección: cll 13 sur # 2Ac - 42 Este No. de pisos: 2.

Long. del frente (mts): 6mts. Estrato: 1.

SERVICIOS PÚBLICOS

	SI	NO
1. Agua	☑	☐
2. Alcantarillado	☑	☐
3. Energía	☑	☐
4. Teléfonos	☐	☐
5. Gas	☑	☐
6. TICS	☐	☑

OBSERVACIONES: el día 09-11-20 se realiza visita pero no encontramos a nadie en la casa.

USO ACTUAL

1. Residencial	☑	5. Recreacional	☐
2. Comercial	☐	6. Baldío	☐
3. Industrial	☐	7. Bien de interés cultural	☐
4. Institucional	☐	8. Mixto	☐

ACCESOS VEHICULARES

Garaje SI ☐ NO ☑

Cuántos

El garaje se usa como comercio SI ☐ NO ☑

3. DESCRIPCIÓN Y ESTADO DEL PREDIO DESPUÉS DE INTERVENIR LA MALLA VIAL Y EL ESPACIO PÚBLICO

Una vez finalizadas las actividades de obra, se realiza visita al predio ubicado en: cll 13 sur # 2Ac - 42 Este en el barrio La Cecilia. con el fin de realizar el cierre del acta de vecindad. Lo anterior, teniendo en cuenta que culminadas las actividades de obra no se presentaron afectaciones, ni es probable la aparición de afectaciones posteriores en el inmueble por causa de la obra. En consecuencia, la firma de este documento certifica estar a paz y salvo por todo concepto con relación a la obra ejecutada por el Consorcio Malla Vial BBC.

Para constancia de lo anterior, se firma la presente acta bajo la responsabilidad expresa de los que intervienen en ella, de conformidad con las funciones desempeñadas por cada uno de los mismos, de acuerdo con el Manual de Interventoría vigente en la fecha del presente periodo de reporte, en Bogotá D.C., a los 09 días del mes de 11 de 2020

ELABORÓ:

(Firma) [firma]

(Nombre) O. Bonilla

Residente Técnico - Contratista

REVISÓ:

(Firma) [firma]

(Nombre) Camilo Infante

Residente Técnico - Interventoría

REVISÓ:

(Firma) [firma]

(Nombre) Lineth Martinez

Apoyo Residente Social-Interventoría

(Firma) [firma]

(Nombre) D. Lorena Gutierrez

Residente Social - Contratista

(Firma) [firma]

(Nombre) Olga C. Benavides P.

Propietario CC 41057920

Original: CONSORCIO MALLA VIAL BBC

1° copia: Propietario

2° copia: Escanner Interventoría

8278

~~1213~~

CODIGO FO-SC-08	FORMATO ACTA DE VECINDAD PROCESO GESTIÓN SOCIAL Y PARTICIPACIÓN CIUDADANA	VERSIÓN 2	BOGOTA
22 Agosto 2020	CONTRATO No. 140-2019-FDLSC		ACTA No. 17

1. REGISTRO FOTOGRÁFICO DE FACHADA



2. DATOS DEL PREDIO

Nombre del Propietario: Wilmer Clavijo (ENCARGADO)
Teléfono: 3142149486
No de CC propietario: 1023934240
Dirección: Clle 135N # 24C 36EST.
No de pisos: 2
Long. del frente (mts): 6 MTS.
Estrato: 1

SERVICIOS PÚBLICOS

	SI	NO	OBSERVACIONES
1. Agua	☒	☐	N.A
2. Alcantarillado	☒	☐	
3. Energía	☒	☐	
4. Teléfonos	☐	☒	
5. Gas	☒	☐	
6. TICS	☐	☒	

USO ACTUAL

1. Residencial	☒	5. Recreacional	☐
2. Comercial	☐	6. Baldío	☐
3. Industrial	☐	7. Bien de interés cultural	☐
4. Institucional	☐	8. Mixto	☐

ACCESOS VEHICULARES

Garaje SI ☐ NO ☒
Cuantos
El garaje se usa como comercio SI ☐ NO ☐

3. DESCRIPCIÓN Y ESTADO DEL PREDIO ANTES DE INTERVENIR LA MALLA VIAL Y EL ESPACIO PÚBLICO

LA PRESENTE ACTA DE VECINDAD, SE REALIZA BAJO EL BUEN PRINCIPIO DE LA FE Y SIGUIENDO LOS PROTOCOLOS DE BIOSEGURIDAD. SE OBSERVAN DOS NIVELES LOS CUÁLES, ESTÁN EN MATERIAL SIN PAÑETE. PRIMER NIVEL: SE OBSERVAN DOS PUERTAS PEATONALES PINTADAS, CON DESGASTE E INICIOS DE OXIDO POR USÓ NORMAL. DOS VENTANAS EN MARCO DE REJA PINTADAS, CON VIDRIOS LISOS Y MARTILLADOS (EN BUEN ESTADO) CAJA DEL CONTADOR DE AGUA (EN BUEN ESTADO), CON DESGASTE GENERAL POR USÓ Y FACTORES CLIMÁTICOS.
CAJA DEL CONTADOR DE LUZ (EN BUEN ESTADO), CON INICIOS DE OXIDO. CUENTA CON CANDADO.
CAJA DEL CONTADOR DE GAS PINTADO, CON INICIOS DE OXIDO. CUENTA CON CANDADO.
ANDÉN EN CONCRETO RÚSTICO, CON DESGASTE POR USÓ Y FACTORES CLIMÁTICOS. VOLADO EN CONCRETO.
SEGUNDO NIVEL: SE OBSERVAN DOS VENTANAS EN MARCO DE REJA CON VIDRIOS LISOS Y UNO MARTILLADO (EN BUEN ESTADO). SOBRESALE CANAL SIN BAJANTE (EN BUEN ESTADO).

8279

FORMATO ACTA DE VECINDAD			
CÓDIGO FO-SC-06	PROCESO GESTIÓN SOCIAL Y PARTICIPACIÓN CIUDADANA	VERSIÓN 2	BOGOTÁ

Para constancia de lo anterior, se firma la presente acta bajo la responsabilidad expresa de los que intervienen en ella, de conformidad con las funciones desempeñadas por cada uno de los mismos, de acuerdo con el Manual de Interventoría vigente en la fecha del presente periodo de reporte, en Bogotá D.C., a los 22 días del mes de Agosto de 2025.

ELABORÓ:
(Firma)
(Nombre) O. BONILLA.
Residente Tecnico - Contratista

(Firma)
(Nombre)
Residente Social - Contratista

REVISÓ:
(Firma)
(Nombre) Camilo Infante
Residente Técnico - Interventoría

(Firma) wilmer clavijo V.
(Nombre) Wilmer clavijo V.
Propietario
1023934240

REVISÓ:
(Firma) Jineth M.
(Nombre) Jineth Martinez (Prof Apoyo)
Residente Social-Interventoría

Original: CONSORCIO MALLA VIAL BBC
1° copia: Propietario
2° copia: Escanner Interventoría

8280
~~1215~~

FORMATO			
	ACTA DE VECINDAD		BOGOTÁ
CODIGO FO-SC-06	PROCESO GESTIÓN SOCIAL Y PARTICIPACIÓN CIUDADANA	VERSIÓN 0	
09 / 11 / 2020.	CONTRATO No. 340-2019-FDLSC		ACTA No. 17

1. REGISTRO FOTOGRÁFICO DE FACHADA

2. DATOS DEL PREDIO

Nombre del Propietario: Euclides. Clavijo.
Teléfono: 3203797415.
No de CC propietario: 2233101. Ibagué.
Dirección: Cll 38 sur # 24c-36 este. No. de pisos: 2.
Long. del frente (mts): 6mts
Estrato: 1.

SERVICIOS PÚBLICOS

	SI	NO	OBSERVACIONES
1. Agua	☑	☐	Ninguna
2. Alcantarillado	☑	☐	
3. Energía	☑	☐	
4. Teléfonos	☑	☐	
5. Gas	☑	☐	
6. TICS	☐	☑	

USO ACTUAL

1. Residencial	☒	5. Recreacional	☐
2. Comercial	☐	6. Baldío	☐
3. Industrial	☐	7. Bien de interés cultural	☐
4. Institucional	☐	8. Mixto	☐

ACCESOS VEHICULARES

Garaje SI ☐ NO ☒.
Cuantos
El garaje se usa como comercio SI ☐ NO ☐

3. DESCRIPCIÓN Y ESTADO DEL PREDIO DESPUÉS DE INTERVENIR LA MALLA VIAL Y EL ESPACIO PÚBLICO

Una vez finalizadas las actividades de obra, se realiza visita al predio ubicado en: Cll 38 sur # 24c 36 este en el barrio La Cecilia con el fin de realizar el cierre del acta de vecindad. Lo anterior, teniendo en cuenta que culminadas las actividades de obra no se presentaron afectaciones, ni es probable la aparición de afectaciones posteriores en el inmueble por causa de la obra. En consecuencia, la firma de este documento certifica estar a paz y salvo por todo concepto con relación a la obra ejecutada por el Consorcio Malla Vial BBC.

Para constancia de lo anterior, se firma el presente acta bajo la responsabilidad expresa de los que intervienen en ella, de conformidad con las funciones desempeñadas por cada uno de los mismos, de acuerdo con el Manual de Interventoría vigente en la fecha del presente periodo de reporte, en Bogotá D.C., a los 09 días del mes de 11 de 2020

ELABORÓ:
(Firma) [firma]
(Nombre) O. Bonilla
Residente Tecnico - Contratista

REVISO:
(Firma) [firma]
(Nombre) Camilo Infante
Residente Técnico - Interventoría

REVISO:
(Firma) [firma]
(Nombre) Jineth Martinez
Apoyo Residente Social-Interventoría

(Firma) [firma]
(Nombre) Duendo Quilan
Residente Social - Contratista

(Firma) Euclides Clavijo
(Nombre) [firma]
Propietario
2233101

Original: CONSORCIO MALLA VIAL BBC
1° copia: Propietario
2° copia: Escanner Interventoría

[illegible]

8281

~~1246~~

FORMATO

ACTA DE VECINDAD

CODIGO	PROCESO	VERSIÓN
FO-SC-06	GESTIÓN SOCIAL Y PARTICIPACIÓN CIUDADANA	2

22 Agosto 2020

CONTRATO No. 340-2019-FDLSC

BOGOTÁ

ACTA No. 18

1. REGISTRO FOTOGRÁFICO DE FACHADA

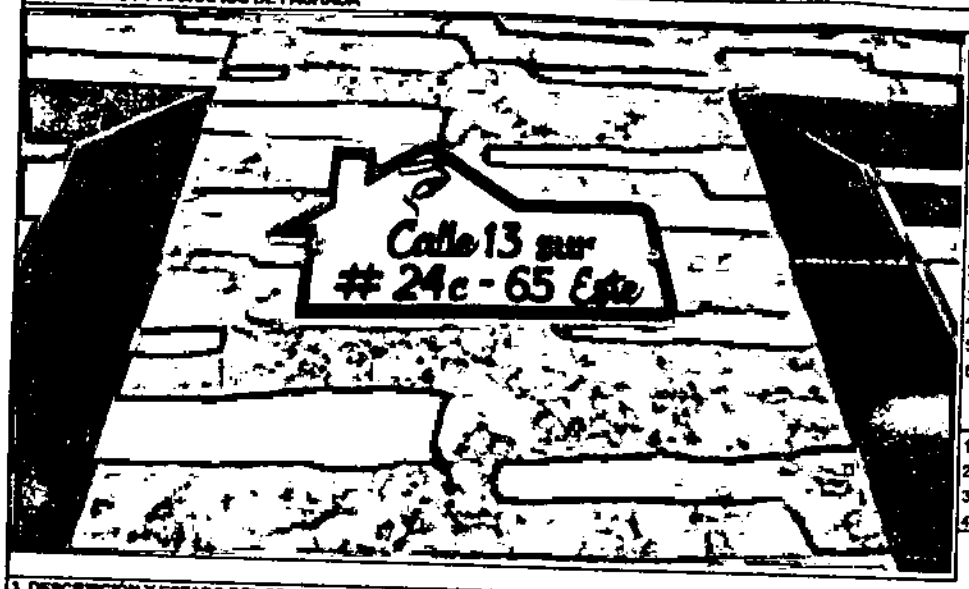

2. DATOS DEL PREDIO

Nombre del Propietario: CLARA JANETH MEZA MEZA (PROPIETARIA)

Teléfono: 7158485 — No de CC propietario:

Dirección: CLE 13 SUR # 24C-65 ESTE — No. de pisos: 2

Long. del frente (mts): 6 METROS — Estrato: 1

SERVICIOS PÚBLICOS

	SI	NO	OBSERVACIONES
1. Agua	☒	☐	N.A
2. Alcantarillado	☒	☐	
3. Energía	☒	☐	
4. Teléfonos	☒	☐	
5. Gas	☒	☐	
6. TICS	☐	☒	

USO ACTUAL

1. Residencial	☒	5. Recreacional	☐
2. Comercial	☐	6. Baldío	☐
3. Industrial	☐	7. Bien de interés cultural	☐
4. Institucional	☐	8. Mixto	☐

ACCESOS VEHICULARES

Garaje SI ☒ NO ☐

Cuantos 1

El garaje se usa como comercio SI ☐ NO ☒

3. DESCRIPCIÓN Y ESTADO DEL PREDIO ANTES DE INTERVENIR LA MALLA VIAL Y EL ESPACIO PÚBLICO

LA PRESENTE ACTA DE VECINDAD, SE REALIZA BAJO EL PRINCIPIO DE BUENA FÉ Y SIGUIENDO LOS PROTOCOLOS DE BIOSEGURIDAD.
FACHADA UBICADA SOBRE LA CRA 25B ESTE.
SE OBSERVA QUE ESTÁ TERMINADA EN ENCHAPE, ~~EN BUEN ESTADO~~ CON DOS NIVELES.
PRIMER NIVEL: CUENTA CON TRES VENTANAS EN MARCO DE CUADROS, CON VIDRIOS LISOS Y MARTILLADOS EN ~~(BUEN ESTADO)~~. TAMBIEN HAY UNA VENTANA PEQUEÑA CON REJILLA EN ~~(BUEN ESTADO)~~
TIENE JARDÍN EXTERIOR. CUENTA CON ANDÉN EN CONCRETO RÚSTICO, CON DESGASTE POR USO NORMAL Y FACTORES CLIMÁTICOS.
CAJA DEL CONTADOR DE GAS ~~EN BUEN ESTADO~~ CON CANDADO. CAJAS DE CONTADORES DE LUZ EN BUEN ESTADO SIN CANDADOS. MÁS LA REJA DE PROTECCIÓN, SÍ CUENTA CON CANDADO.
SEGUNDO NIVEL: FACHADA EN ENCHAPE ~~EN BUEN ESTADO~~. SE EVIDENCIA EN LA PARTE SUPERIOR UN 10% DE LA FACHADA EN BLOQUE SIN PAÑETE, CUENTA CON DOS VENTANAS EN MARCO NORMAL, CADA UNA EN VIDRIO LISO POLARIZADO ~~EN BUEN ESTADO~~ Y UNA VENTANA PEQUEÑA CON LÁMINA DE PLÁSTICO MARTILLADO SOBREPUESTA ~~EN BUEN ESTADO~~. ESCALONES EN CONCRETO RÚSTICO, CON DESGASTE NORMAL POR USO Y FACTORES CLIMÁTICOS.
SE EXPONE UNA ANTENA DE INTERNET Y UNA BAJANTE DE AGUA LLUVIA, HASTA EL PRIMER NIVEL. EL VOLADO DEL PRIMER NIVEL NO CUENTA CON ROSETAS.

FORMATO ACTA DE VECINDAD			BOGOTÁ
CODIGO FO-SC-06	PROCESO GESTIÓN SOCIAL Y PARTICIPACIÓN CIUDADANA	VERSIÓN 2	

FACHADA UBICADA SOBRE LA CLE 13 SUR.
PRIMER NIVEL: SE OBSERVA FACHADA EN ENCHAPE ~~EN BUEN ESTADO~~.
CUENTA CON PUERTA PEATONAL Y GARAJE EN MARCO DE COMODOS, CON VIDRIOS MARTILLADOS EN BUEN ESTADO. VENTANA EN MARCO DE CUADROS CON VIDRIOS LISOS ~~EN BUEN ESTADO~~. EL VOLADO DEL MISMO, CUENTA CON DOS ROSETAS. UNA SIN BOMBILLO Y LA OTRA CON BOMBILLO. TIENE ANDÉN Y ESCALONES EN CONCRETO RUSTICO, CON DESGASTE NORMAL ~~POR USO~~ Y FACTORES CLIMÁTICOS.
SEGUNDO NIVEL: FACHADA EN ENCHAPE ~~EN BUEN ESTADO~~. SE OBSERVA EN LA PARTE SUPERIOR UN 5% DE LA FACHADA EN PAÑETE.
CUENTA ~~CON~~ DOS VENTANAS EN MARCO NORMAL, CON VIDRIOS LISOS POLARIZADOS ~~EN BUEN ESTADO~~.
SE EXPONE CANAL DE AGUA LLUVIA EN BUEN ESTADO.
CAJA DEL CONTADOR DE AGUA EN BUEN ESTADO.

8283

FORMATO ACTA DE VECINDAD		
CODIGO FO-SC-08	PROCESO GESTIÓN SOCIAL Y PARTICIPACIÓN CIUDADANA	VERSIÓN 2

BOGOTÁ



Para constancia de lo anterior, se firma la presente acta bajo la responsabilidad expresa de los que intervienen en ella, de conformidad con las funciones desempeñadas por cada uno de los mismos, de acuerdo con el Manual de Interventoría vigente en la fecha del presente periodo de reporte, en Bogotá D.C., a los Veintiuno días del mes de Febrero de 2020

ELABORÓ:

(Firma)

(Nombre) O. Bonilla.

Residente Tecnico - Contratista

(Firma)

(Nombre) Diana Carrillo

Residente Social - Contratista

REVISÓ:

(Firma)

(Nombre) Camilo Infante

Residente Técnico - Interventoría

(Firma)

(Nombre)

Propietario

CC: 52359468 Bogota.

REVISÓ:

(Firma) Jineth M

(Nombre) Jineth Martinez (Prof Apoyo)

Residente Social-Interventoría

Original: CONSORCIO MALLA VIAL B8C
1° copia: Propietario
2° copia: Escanner Interventoría

8284
~~1214~~

FORMATO ACTA DE VECINDAD			BOGOTÁ
CODIGO FO-SC-08	PROCESO GESTIÓN SOCIAL Y PARTICIPACIÓN CIUDADANA	VERSIÓN 0	
11 / 11 / 2020	CONTRATO No. 340-2019-FDLSC		ACTA No. 18

1. REGISTRO FOTOGRÁFICO DE FACHADA

2. DATOS DEL PREDIO

Nombre del Propietario: Clara Janeth. Mesa. / Propietaria.
Teléfono: No de CC propietario:
Dirección: Cll 13 sur # 24C-65 Este No. de pisos: 2.
Long. del frente (mts): 6mts. Estrato: 1.

SERVICIOS PÚBLICOS

	SI	NO	OBSERVACIONES
1. Agua	☑	☐	Tercera visita 11-11-20 nadie atiende
2. Alcantarillado	☑	☐	Segunda visita 12-11-20 nadie atiende
3. Energía	☑	☐	Tercera visita 14-11-20 nadie atiende
4. Teléfonos	☐	☐	
5. Gas	☑	☐	
6. TICS	☐	☐	

USO ACTUAL

1. Residencial	☑	5. Recreacional	☐
2. Comercial	☐	6. Baldío	☐
3. Industrial	☐	7. Bien de interés cultural	☐
4. Institucional	☐	8. Mixto	☐

ACCESOS VEHICULARES

Garaje SI ☒ NO ☐
Cuantos
El garaje se usa como comercio SI ☐ NO ☐

3. DESCRIPCIÓN Y ESTADO DEL PREDIO DESPUES DE INTERVENIR LA MALLA VIAL Y EL ESPACIO PÚBLICO

Una vez finalizadas las actividades de obra, se realiza visita al predio ubicado en: Cll 13 sur # 24C - 65 Este en el barrio La Cecilia. con el fin de realizar el cierre del acta de vecindad. Lo anterior, teniendo en cuenta que culminadas las actividades de obra no se presentaron afectaciones, ni es probable la aparición de afectaciones posteriores en el inmueble por causa de la obra. En consecuencia, la firma de este documento certifica estar a paz y salvo por todo concepto con relación a la obra ejecutada por el Consorcio Malla Vial BBC.

Para constancia de lo anterior, se firma la presente acta bajo la responsabilidad expresa de los que intervienen en ella, de conformidad con las funciones desempeñadas por cada uno de los mismos, de acuerdo con el Manual de Interventoría vigente en la fecha del presente periodo de reporte, en Bogotá D.C., a los 11 días del mes de noviembre de 2020.

ELABORÓ:
(Firma)
(Nombre) O. BONILLA.
Residente Técnico - Contratista

REVISÓ:
(Firma)
(Nombre) Camilo Infante
Residente Técnico - Interventoría

REVISÓ:
(Firma)
(Nombre) Janeth Martínez
Residente Social-Interventoría

(Firma)
(Nombre) Diana Castro
Residente Social - Contratista

(Firma) //
(Nombre) //
Propietario

Original: CONSORCIO MALLA VIAL BBC
1° copia: Propietario
2° copia: Escanner Interventoría

8285
TCC

CONSORCIO
MALLA VIAL BBC
NIT. 901.310.904-1

BARRIO LA CECILIA

CIV 4006984

ACTAS DE VECINDAD

8286
1221

FORMATO

ACTA DE VECINDAD

CODIGO FO-SC-06	PROCESO: GESTIÓN SOCIAL Y PARTICIPACIÓN CIUDADANA	VERSIÓN 2	BOGOTÁ
22 Agosto 2020	CONTRATO No. 340-2019-FDLSC		ACTA No. 7

1. REGISTRO FOTOGRÁFICO DE FACHADA



2. DATOS DEL PREDIO

Nombre del Propietario: HERNANDO PALACIOS
Teléfono: 3281381 — No de CC propietario: 79259635
Dirección: CLE 13 g SUR # 24B 31 CST — No. de pisos: 2
Long. del frente (mts): 6 MTS. — Estrato: 1

SERVICIOS PÚBLICOS

	SI	NO	OBSERVACIONES
1. Agua	☒	☐	N.A
2. Alcantarillado	☒	☐	
3. Energía	☒	☐	
4. Teléfonos	☒	☐	
5. Gas	☒	☐	
6. TICS	☐	☒	

USO ACTUAL

1. Residencial	☒	5. Recreacional	☐
2. Comercial	☐	6. Baldío	☐
3. Industrial	☐	7. Bien de interés cultural	☐
4. Institucional	☐	8. Mixto	☐

ACCESOS VEHICULARES

Garaje SI ☒ NO ☐
Cuantos 1
El garaje se usa como comercio SI ☐ NO ☐

3. DESCRIPCIÓN Y ESTADO DEL PREDIO ANTES DE INTERVENIR LA MALLA VIAL Y EL ESPACIO PÚBLICO

LA PRESENTE ACTA DE VECINDAD, SE REALIZA BAJO EL PRINCIPIO DE BUENA FÉ Y SIGUIENDO LOS PROTOCOLOS DE BIOSEGURIDAD. FACHADA UBICADA SOBRE LA CLL3 A SUR.
SE OBSERVAN DOS NIVELES LOS CUÁLES, EL PRIMERO ESTÁ EN PAÑETE CON PINTURA Y EL SEGUNDO ES UNA TERRAZA PEQUEÑA.
PRIMER NIVEL: SE OBSERVA UN PUERTA DE GARAJE PINTADA, CON MARCO DE REJA. VIDRIOS MARTILLADOS EN BUEN ESTADO.
PUERTA PEATONAL PINTADA, CON MARCO DE REJA. VIDRIO MARTILLADO EN BUEN ESTADO.
VENTANA EN MARCO DE REJA, PINTADA CON VIDRIO MARTILLADO EN BUEN ESTADO.
CUENTA CON ANDÉN EN CONCRETO RÚSTICO Y RAMPLA EN DETERIORO POR USO NORMAL Y FACTORES CLIMÁTICOS.
CAJA DEL CONTADOR DE GAS EN BUEN ESTADO, CON INICIOS DE OXIDO GENERAL, CON CANDADO.
CAJA DEL CONTADOR DE LUZ EN BUEN ESTADO, SIN CANDADO.
ROSETA CON BOMBILLO Y REJA DE PROTECCIÓN EN BUEN ESTADO.
SEGUNDO NIVEL: SE OBSERVA EN EL FONDO DEL MISMO UNA TERRAZA, CON PARED A MEDIA ALTURA, CUBIERTA DE TEJA METÁLICA Y REJA A SU ALREDEDOR.
CAJA DEL CONTADOR DE AGUA EN BUEN ESTADO.

8287
TCC

FORMATO ACTA DE VECINDAD			
CODIGO FO-SC-08	PROCESO GESTIÓN SOCIAL Y PARTICIPACIÓN CIUDADANA	VERSIÓN 2	BOGOTÁ





Para constancia de lo anterior, se firma la presente acta bajo la responsabilidad expresa de los que intervienen en ella, de conformidad con las funciones desempeñadas por cada uno de los mismos, de acuerdo con el Manual de Interventoría vigente en la fecha del presente periodo de reporte, en Bogotá D.C., a los 27 días del mes de Agosto de 2020

ELABORÓ:
(Firma)
(Nombre) O. BONILLA.
Residente Técnico - Contratista

(Firma)
(Nombre) Diana Gaitán
Residente Social - Contratista

REVISÓ:
(Firma)
(Nombre) Camilo Infante
Residente Técnico - Interventoría

(Firma)
(Nombre) Hernando Polanos
Propietario 79.284.635 BT

REVISÓ:
(Firma)
(Nombre) Jineth Martínez (Prof Apoyo)
Residente Social-Interventoría

Original: CONSORCIO MALLA VIAL BSC
1° copia: Propietario
2° copia: Escanner Interventoría

8288

~~1223~~

FORMATO

ACTA DE VECINDAD

CODIGO FO-SC-05	PROCESO: GESTIÓN SOCIAL Y PARTICIPACIÓN CIUDADANA	VERSIÓN 0	BOGOTÁ
09 / 11. / 2020.	CONTRATO No. 340-2019-FDLBC		ACTA No. 1

1. REGISTRO FOTOGRÁFICO DE FACHADA

2. DATOS DEL PREDIO

Nombre del Propietario: Hernando Palacios.

Teléfono: 3281381 — No de CC propietario: 79284635 Bogotá

Dirección: Cll 13 sur # 24b-31 — No. de pisos: 1.

Long. del frente (mts): Contr. — Estrato: 1.

SERVICIOS PÚBLICOS

	SI	NO	OBSERVACIONES
1. Agua	☑	☐	Ninguna
2. Alcantarillado	☑	☐	
3. Energía	☑	☐	
4. Teléfonos	☐	☐	
5. Gas	☑	☐	
6. TICS	☐	☑	

USO ACTUAL

1. Residencial	☑	5. Recreacional	☐
2. Comercial	☐	6. Baldío	☐
3. Industrial	☐	7. Bien de interés cultural	☐
4. Institucional	☐	8. Mixto	☐

ACCESOS VEHICULARES

Garaje SI ☑ NO ☐

Cuántos

El garaje se usa como comercio SI ☐ NO ☑

3. DESCRIPCIÓN Y ESTADO DEL PREDIO DESPUÉS DE INTERVENIR LA MALLA VIAL Y EL ESPACIO PÚBLICO

Una vez finalizadas las actividades de obra, se realiza visita al predio ubicado en: Cll 13 sur # 24b-31 en el barrio La Cecilia. con el fin de realizar el cierre del acta de vecindad. Lo anterior, teniendo en cuenta que culminadas las actividades de obra no se presentaron afectaciones, ni es probable la aparición de afectaciones posteriores en el inmueble por causa de la obra. En consecuencia, la firma de este documento certifica estar a paz y salvo por todo concepto con relación a la obra ejecutada por el Consorcio Malla Vial BBC.

Para constancia de lo anterior, se firma la presente acta bajo la responsabilidad expresa de los que intervienen en ella, de conformidad con las funciones desempeñadas por cada uno de los mismos, de acuerdo con el Manual de Interventoría vigente en la fecha del presente periodo de reporte, en Bogotá D.C., a los 09 días del mes de 11 de 2020.

ELABORÓ:

(Firma) [firma]

(Nombre) O. Bonilla

Residente Técnico - Contratista

REVISÓ:

(Firma) [firma]

(Nombre) Camilo Infante

Residente Técnico - Interventoría

REVISÓ:

(Firma) [firma]

(Nombre) Yineth Martínez

Apoyo Residente Social-Interventoría

(Firma) [firma]

(Nombre) Diana García

Residente Social - Contratista

(Firma) [firma]

(Nombre)

Propietario

Hernando Palacios

79284635

Original: CONSORCIO MALLA VIAL BBC

1° copia: Propietario

2° copia: Escanear Interventoría

8289

1224

FORMATO		
ACTA DE VECINDAD		
CODIGO FO-SC-06	PROCESO: GESTIÓN SOCIAL Y PARTICIPACIÓN CIUDADANA	VERSIÓN 2
22 Agosto 2020	CONTRATO No. 340-2019-FDLSC	ACTA No. 2

BOGOTÁ

1. REGISTRO FOTOGRÁFICO DE FACHADA



2. DATOS DEL PREDIO

Nombre del Propietario: JORGE HERNAN PEREZ ARIAS (PROPIETARIO)
Teléfono: 3213051455 No de CC propietario: 11314237
Dirección: CLLE 13A SUR # 24B 40 ESTE No. de pisos: 2
Long. del frente (mts): 6 MTS. Estrato: 1.

SERVICIOS PÚBLICOS

	SI	NO	OBSERVACIONES
1. Agua	X		N.A.
2. Alcantarillado	X		
3. Energía	X		
4. Teléfonos		X	
5. Gas	X		
6. TICS		X	

USO ACTUAL

1. Residencial	X	5. Recreacional	
2. Comercial		6. Baldío	
3. Industrial		7. Bien de Interés cultural	
4. Institucional		8. Mixto	

ACCESOS VEHICULARES

Garaje SI X NO
Cuantos 1
El garaje se usa como comercio SI NO X

3. DESCRIPCIÓN Y ESTADO DEL PREDIO ANTES DE INTERVENIR LA MALLA VIAL Y EL ESPACIO PÚBLICO

ESTA ACTA DE VECINDAD, SE REALIZA BAJO EL PRINCIPIO DE BUENA FÉ Y SIGUIENDO LOS PROTOCOLOS DE BIOSEGURIDAD.
FACHADA SOBRE LA KRA 24 C ESTE: SE OBSEVAN DOS NIVELES LOS CUÁLES, EL PRIMERO ESTÁ EN PAÑETE CON PINTURA Y EL SEGUNDO ESTA EN MATERIAL, SIN PAÑETE Y SIN TERMINAR. CUENTA CON CUATRO VENTANAS EN MARCO DE REJA, PINTADAS CON DESGASTE POR USO. SIN VIDRIOS.
CAJA DEL CONTADOR DE LUZ. EN BUEN ESTADO SIN CANDADO, MÁS LA REJA DE PROTECCIÓN SÍ TIENE CANDADO. OXIDO GENERAL. NO CUENTA CON ANDÉN.
SEGUNDO NIVEL: SE OBSERVA QUE LA FACHADA ESTÁ EN MATERIAL Y SIN TERMINAR. CUENTA CON PUERTA PEATONAL, EN MARCO DE REJA CON VIDRIO MARTILLADO. ESTA PINTADA, CON INICIOS DE OXIDO GENERAL.
ESCALONES EN CONCRETO Y BLOQUE. SOBRESALE UNA ANTENA DE LUZ
FACHADA SOBRE LA CLLE 13 A SUR: SE OBSERVAN DOS NIVELES LOS CUÁLES, EL PRIMERO ESTÁ CON PAÑETE SIN PINTAR. SE EVIDENCIAN ESPACIOS, SIN TERMINAR LA PARED EN LA PARTE SUPERIOR. PUERTA DE GARAJE CON FUNSION PEATONAL, CON DESGASTE GENERAL POR USO. ESTÁ PINTADA, TIENE INICIOS DE OXIDO.

FORMATO ACTA DE VECINDAD			BOGOTÁ
CODIGO FO-SC-06	PROCESO GESTION SOCIAL Y PARTICIPACION CIUDADANA	VERSIÓN 2	

EN LA PARTE SUPERIO HAY UNA VENTANA HORIZONTAL, EN MARCO DE REJA; PINTADA Y SIN VIDRIO.
TAMBIEN HAY UNA VENTANA EN MARCO DE REJA CON OXIDO GENERAL SIN VIDRIO. VELADO EN PLACA FACIL SIN PAÑETE.
CAJA DEL CONTADOR DE GAS, EN BUEN ESTADO CON CANDADO
ANDÉN EN CONCRETO RUSTICO CON DESGASTE POR USO Y FACTORES CLIMATICOS.
SEGUNDO NIVEL: SE OBSERVA PARED A MEDIA ALTURA EN BLOQUE. COBIERTA EN TEJA METÁLICA.

FORMATO			
ACTA DE VECINDAD			BOGOTÁ
CODIGO FO-SC-06	PROCESO	VERSIÓN	
	GESTIÓN SOCIAL Y PARTICIPACIÓN CIUDADANA	2	



Para constancia de lo anterior, se firma la presente acta bajo la responsabilidad expresa de los que intervienen en ella, de conformidad con las funciones desempeñadas por cada uno de los mismos, de acuerdo con el Manual de Interventoría vigente en la fecha del presente periodo de reporte, en Bogotá D.C., a los 02 días del mes de Agosto de 2020

ELABORÓ:
(Firma)
(Nombre) O. BONILLA
Residente Tecnico - Contratista

REVISO:
(Firma)
(Nombre) Camilo Infante
Residente Técnico - Interventoría

REVISÓ:
(Firma) Jineth M
(Nombre) Jineth Martinez (Prof Apoyo)
Residente Social-Interventoría

(Firma)
(Nombre) Diana Guzmán
Residente Social - Contratista

(Firma)
(Nombre) Jorge Hernan Perez Arias
Propietario

CC: 1131423?.

Original: CONSORCIO MALLA VIAL BBC
1° copia: Propietario
2° copia: Escanner Interventoría

8292

~~1227~~

FORMATO

ACTA DE VECINDAD

CODIGO PO-SC-00	PROCESO GESTIÓN SOCIAL Y PARTICIPACIÓN CIUDADANA	VERSIÓN 0	BOGOTÁ
11 011. 2020.	CONTRATO No. 348-2019-FDLSC		ACTA No. 2

1. REGISTRO FOTOGRÁFICO DE FACHADA

2. DATOS DEL PREDIO

Nombre del Propietario: Jorge. Hernan Perez arias (Propietario)

Teléfono: 321 305 1485. No de CC propietario: 1131423? Girardot.

Dirección: cll 13A sur 7 246-43 Cote No. de pisos: 2.

Long. del frente (mts): 6mts. Estrato: 1.

SERVICIOS PÚBLICOS

	SI	NO	OBSERVACIONES
1. Agua	☑	☐	Ninguna
2. Alcantarillado	☑	☐	
3. Energía	☑	☐	
4. Teléfono	☐	☐	
5. Gas	☑	☐	
6. TICS	☐	☑	

USO ACTUAL

1. Residencial	☑	5. Recreacional	☐
2. Comercial	☐	6. Baldío	☐
3. Industrial	☐	7. Bien de interés cultural	☐
4. Institucional	☐	8. Mixto	☐

ACCESOS VEHICULARES

Garaje SI ☑ NO ☐

Cuántos

El garaje se usa como comercio SI ☐ NO ☑

3. DESCRIPCIÓN Y ESTADO DEL PREDIO DESPUÉS DE INTERVENIR LA MALLA VIAL Y EL ESPACIO PÚBLICO

Una vez finalizadas las actividades de obra, se realiza visita al predio ubicado en: cll 13A sur 7 246-43 Cote en el barrio La cecilia. con el fin de realizar el cierre del acta de vecindad. Lo anterior, teniendo en cuenta que culminadas las actividades de obra no se presentaron afectaciones, ni es probable la aparición de afectaciones posteriores en el inmueble por causa de la obra. En consecuencia, la firma de este documento certifica estar a paz y salvo por todo concepto con relación a la obra ejecutada por el Consorcio Malla Vial BBC.

Para constancia de lo anterior, se firma la presente acta bajo la responsabilidad expresa de los que intervienen en ella, de conformidad con las funciones desempeñadas por cada uno de los mismos, de acuerdo con el Manual de Interventoría vigente en la fecha del presente periodo de reporte, en Bogotá D.C., a los 11. días del mes de 11. de 2020.

ELABORO:

(Firma) [firma]

(Nombre) O. BONILLA

Residente Técnico - Contratista

REVISO:

(Firma) [firma]

(Nombre) Camilo Infante

Residente Técnico - Interventoría

REVISO:

(Firma) [firma]

(Nombre) Juneth Martinez

Residente Social-Interventoría

(Firma) [firma]

(Nombre) Diana Loucel?

Residente Social - Contratista

(Firma) [firma]

(Nombre) Jorge HERNAN PEREZ ARIAS

Propietario

CC 1131423? de Girardot

Original: CONSORCIO MALLA VIAL BBC

1° copia: Propietario

2° copia: Escanear Interventoría

8293

CODIGO FO-SC-06	FORMATO ACTA DE VECINDAD PROCESO GESTIÓN SOCIAL Y PARTICIPACIÓN CIUDADANA	VERSIÓN 2	BOGOTA
22 | Agosto | 2020	CONTRATO No. 340-2019-FDLSC		ACTA No. 3

1. REGISTRO FOTOGRÁFICO DE FACHADA



2. DATOS DEL PREDIO

Nombre del Propietario: Lina Cifuentes (Encargada)
Teléfono: 7406755 No de CC propietario: 52.806.537
Dirección: Clle 13 A sur # 24 B 25 Est No. de pisos: 3
Long. del frente (mts): 6 MTS. Estrato: 1

SERVICIOS PÚBLICOS

	SI	NO	OBSERVACIONES
1. Agua	☒	☐	EA
2. Alcantarillado	☒	☐	
3. Energía	☒	☐	
4. Teléfonos	☒	☐	
5. Gas	☒	☐	
6. TICS	☐	☐	

USO ACTUAL

1. Residencial	☒	5. Recreacional	☐
2. Comercial	☐	6. Baldío	☐
3. Industrial	☐	7. Bien de interés cultural	☐
4. Institucional	☐	8. Mixto	☐

ACCESOS VEHICULARES

Garaje SI ☐ NO ☒
Cuantos
El garaje se usa como comercio SI ☐ NO ☐

3. DESCRIPCIÓN Y ESTADO DEL PREDIO ANTES DE INTERVENIR LA MALLA VIAL Y EL ESPACIO PÚBLICO

La presente acta de vecindad, se raliza bajo el principio de buena fe y siguiendo los
protocolos de bioseguridad. Fachada ubicada se la Clle 13 Sur: se observan dos niveles y
una terraza los cuales. Los primeros y segundo están en pañete. Tercero solo en
material sin pañete.
Primer nivel: se observan dos ventanas con marco de reja pintadas y en vidrio liso,
en buen estado. Dos puertas peatonales pintadas, solo una tiene marco en reja.
con vidrio martillado en buen estado.
Se evidencia en la parte inferior de la fachada desgaste de material, ocasionando
desprendimiento de pañete
Caja del contador de gas ~~en buen estado~~, con oxido general y sin candado.
Caja del contador de luz en buen estado, inicios de oxido y con candado
Volado hecho de concreto. Tiene roseta con bombillo. Cuenta con andén en concreto
rústico, con desgaste por uso y factores climáticos.
Segundo nivel: cuenta con dos ventanas en marco de reja, inicios de oxido. Están
pintadas, tienen vidrios lisos polarizados y en buen estado
Volado en placa facil, sin pañete. Tercer nivel: terraza con pared a media altura en bloque,
cubierta de teja metalica. Sobresale bajante agua lluvia.

8294

FORMATO			
ACTA DE VECINDAD			BOGOTÁ
CODIGO FO-SC-08	PROCESO: GESTIÓN SOCIAL Y PARTICIPACIÓN CIUDADANA	VERSIÓN 2	

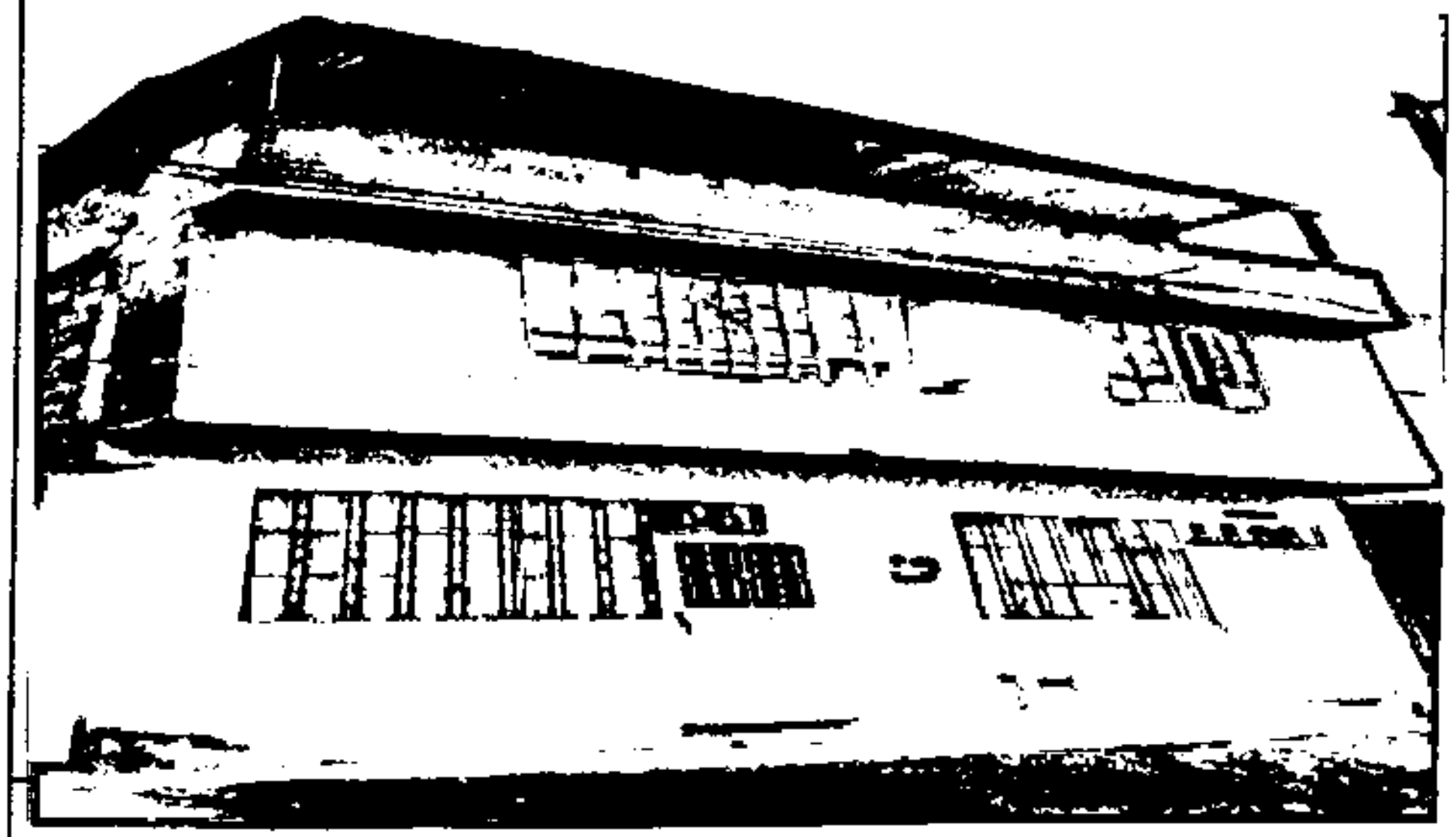



Para constancia de lo anterior, se firma la presente acta bajo la responsabilidad expresa de los que intervienen en ella, de conformidad con las funciones desempeñadas por cada uno de los mismos, de acuerdo con el Manual de Interventoría vigente en la fecha del presente periodo de reporte, en Bogotá D.C., a los 02 días del mes de Agosto de 2020

ELABORÓ:
(Firma)
(Nombre) O. BONILLA.
Residente Tecnico - Contratista

REVISO:
(Firma)
(Nombre) Camilo Infante
Residente Técnico - Interventoría

REVISÓ:
(Firma) Jiveth M.
(Nombre) Jiveth Martinez (Prof. Apoyo)
Residente Social-Interventoría

(Firma)
(Nombre) Druvis Cavadía
Residente Social - Contratista

(Firma)
(Nombre) Lina Yizeth Cafuentes.
Propietario CC 52806537

Original: CONSORCIO MALLA VIAL BBC
1° copia: Propietario
2° copia: Escanner Interventoría

8295

~~1250~~

CODIGO PO-GC-06	FORMATO ACTA DE VECINDAD PROCESO GESTIÓN SOCIAL Y PARTICIPACIÓN CIUDADANA	VERSIÓN 0	BOGOTÁ
11 / 11 / 2020.	CONTRATO No. 349-2019-FDLBC		ACTA No. 3

1. REGISTRO FOTOGRÁFICO DE FACHADA

2. DATOS DEL PREDIO

Nombre del Propietario: Gloria Inés cifuentes. Alvarez / inquilina.
Teléfono: 3132614293.
No de CC propietario: 21132950 cundinamarca
Dirección: Cll 13 sur # 24b-25 etc.
No. de pisos: 2 con terraza.
Long. del frente (mts): Gmts.
Estrato: 1.

SERVICIOS PÚBLICOS

	SI	NO	OBSERVACIONES
1. Agua	☑	☐	Alquiler
2. Alcantarillado	☑	☐	
3. Energía	☑	☐	
4. Teléfonos	☑	☐	
5. Gas	☑	☐	
6. TICS	☐	☑	

USO ACTUAL

				ACCESOS VEHICULARES
1. Residencial	☑	5. Recreacional	☐	Garaje SI ☐ NO ☑
2. Comercial	☐	6. Baldío	☐	Cuantos
3. Industrial	☐	7. Bien de interés cultural	☐	El garaje se usa como
4. Institucional	☐	8. Mixto	☐	comercio SI ☐ NO ☐

3. DESCRIPCIÓN Y ESTADO DEL PREDIO DESPUÉS DE INTERVENIR LA MALLA VIAL Y EL ESPACIO PÚBLICO

Una vez finalizadas las actividades de obra, se realiza visita al predio ubicado en: cll 13 sur # 24b-25 etc. en el barrio La Cecilia. con el fin de realizar el cierre del acta de vecindad. Lo anterior, teniendo en cuenta que culminadas las actividades de obra no se presentaron afectaciones, ni es probable la aparición de afectaciones posteriores en el inmueble por causa de la obra. En consecuencia, la firma de este documento certifica estar a paz y salvo por todo concepto con relación a la obra ejecutada por el Consorcio Malla Vial BBC.

Para constancia de lo anterior se firma la presente acta bajo la responsabilidad expresa de los que intervienen en ella, de conformidad con las funciones desempeñadas por cada uno de los mismos, de acuerdo con el Manual de Interventoría vigente en la fecha del presente periodo de reporte, en Bogotá D.C., a los 11 días del mes de 11 de 2020.

ELABORÓ:
(Firma)
(Nombre) O. BONILLA
Residente Técnico - Contratista

REVISÓ:
(Firma)
(Nombre) Camilo Infante
Residente Técnico - Interventoría

REVISÓ:
(Firma)
(Nombre) Jineth Martínez
Apoyo. Residente Social-Interventoría

(Firma)
(Nombre) Dicarce Bucaille
Residente Social - Contratista

(Firma) Gloria Inés cifuentes
(Nombre) 21132950
Propietario

Original: CONSORCIO MALLA VIAL BBC
1° copia: Propietario
2° copia: Escanear Interventoría

8296

FORMATO

ACTA DE VECINDAD

CODIGO FO-SC-06	PROCESO: GESTIÓN SOCIAL Y PARTICIPACIÓN CIUDADANA	VERSIÓN 2	BOGOTÁ
22 Agosto 2020	CONTRATO No. 340-2019-FDLSC		ACTA No. 4

1. REGISTRO FOTOGRÁFICO DE FACHADA



2. DATOS DEL PREDIO

Nombre del Propietario: SONIA AVILA (PROPIETARIA)
Teléfono: 2073746 — No de CC propietario: 52 169144
Dirección: CLLE 13 A SUR # 24B 38 ESTE — No. de pisos: 1
Long. del frente (mts): 6 MTS — Estrato: 1

SERVICIOS PÚBLICOS

	SI	NO	OBSERVACIONES
1. Agua	X		N/A
2. Alcantarillado	X		
3. Energía	X		
4. Teléfonos	X		
5. Gas	X		
6. TICS		X	

USO ACTUAL

1. Residencial	X	5. Recreacional	
2. Comercial		6. Baldío	
3. Industrial		7. Bien de interés cultural	
4. Institucional		8. Mixto	

ACCESOS VEHICULARES

Garaje SI X NO
Cuantos 1
El garaje se usa como comercio SI NO X

3. DESCRIPCIÓN Y ESTADO DEL PREDIO ANTES DE INTERVENIR LA MALLA VIAL Y EL ESPACIO PÚBLICO

LA PRESENTE ACTA DE VECINDAD, SE REALIZA BAJO EL PRINCIPIO DE BUENA FÉ Y SIGUIENDO LOS PROTOCOLOS DE BIOSEGURIDAD, FACHADA UBICADA SOBRE LA CALLE 13 A SUR. SE OBSERVA UN NIVEL EL CUÁL ESTA EN PAÑETE SIN PINTURA, CUENTA CON PUERTA DE GARAJE PINTADA, INICIOS DE OXIDO GENERAL, CON MARCO DE REJA Y VIDRIOS MARTILLADOS EN ~~BUEN ESTADO~~.
VENTANAL, CON MARCO DE REJA, PINTADA Y VIDRIOS MARTILLADOS ~~EN BUEN ESTADO~~.
CAJA DEL CONTADOR DE GAS ~~EN BUEN ESTADO~~, CON INICIOS DE OXIDO Y CANDADO.
CAJA DEL CONTADOR DE LUZ ~~EN BUEN ESTADO~~, CON INICIOS DE OXIDO SIN CANDADO, MAS LA REJA DE PROTECCIÓN SÍ LO TIENE.
SE EVIDENCIA EN LA PARTE SUPERIOR DE LA FACHADA PAREDE SIN TERMINAR.
CAJA DEL CONTADOR DE AGUA ~~EN BUEN ESTADO~~, CON OXIDO GENERAL Y DESGASTE POR FACTORES CLIMATICOS.
CUENTA CON ANDEN EN CONCRETO RÚSTICO, CON DESGASTE NORMAL POR USO Y FACTORES CLIMATICOS.

8298

1233

CODIGO FO-SC-08	FORMATO ACTA DE VECINDAD PROCESO GESTIÓN SOCIAL Y PARTICIPACIÓN CIUDADANA	VERSIÓN 0	BOGOTÁ
09 / 11 / 2020	CONTRATO No. 346-2019-FDLSC		ACTA No. 4

1. REGISTRO FOTOGRÁFICO DE FACHADA

2. DATOS DEL PREDIO

Nombre del Propietario: Luis Chipatecua
Teléfono: 3165453641
No de CC propietario: 79507931 Bogotá
Dirección: Cll 13 A sur 7 24b-38 Este
No de pisos: 1
Long. del frente (mts): 6 mts
Estrato: 1

SERVICIOS PÚBLICOS

	SI	NO
1. Agua	☑	☐
2. Alcantarillado	☑	☐
3. Energía	☑	☐
4. Teléfonos	☐	☐
5. Gas	☑	☐
6. TICS	☐	☑

OBSERVACIONES: el día 09-11-20 se realiza visita para no ace (?) atendida acción (?)

USO ACTUAL

1. Residencial ☑	5. Recreacional ☐	Garaje SI ☑	NO ☐
2. Comercial ☐	6. Baldío ☐	Cuantos	
3. Industrial ☐	7. Bien de interés cultural ☐	El garaje se usa como comercio SI ☐	NO ☑
4. Institucional ☐	8. Mixto ☐		

ACCESOS VEHICULARES

3. DESCRIPCIÓN Y ESTADO DEL PREDIO DESPUÉS DE INTERVENIDA LA MALLA VIAL Y EL ESPACIO PÚBLICO

Una vez finalizadas las actividades de obra, se realiza visita al predio ubicado en: Cll 13 A sur 7 24b-38 Este en el barrio la Cecilia con el fin de realizar el cierre del acta de vecindad. Lo anterior, teniendo en cuenta que culminadas las actividades de obra no se presentaron afectaciones, ni es probable la aparición de afectaciones posteriores en el inmueble por causa de la obra. En consecuencia, la firma de este documento certifica estar a paz y salvo por todo concepto con relación a la obra ejecutada por el Consorcio Malla Vial BBC.

Para constancia de lo anterior, se firma la presente acta bajo la responsabilidad expresa de los que intervienen en ella, de conformidad con las funciones desempeñadas por cada uno de los mismos, de acuerdo con el Manual de Interventoría vigente en la fecha del presente periodo de reporte, en Bogotá D.C., a los 09 días del mes de 11 de 2020.

ELABORÓ:
(Firma) [firma]
(Nombre) O. Bonilla
Residente Técnico - Contratista

REVISÓ:
(Firma) [firma]
(Nombre) Camilo Infante
Residente Técnico - Interventoría

REVISÓ:
Firma [firma]
(Nombre) Jineth Martínez
Apoyo Residente Social-Interventoría

(Firma) [firma]
(Nombre) Daniela Gutiérrez (?)
Residente Social - Contratista

(Firma) [firma]
(Nombre) luis chipatecua
Propietario

Original: CONSORCIO MALLA VIAL BBC
1ª copia: Propietario
2ª copia: Escanear Interventoría

8299

1234

FORMATO

ACTA DE VECINDAD

CODIGO	PROCESO	VERSIÓN
FO-GC-06	GESTIÓN SOCIAL Y PARTICIPACIÓN CIUDADANA	2

BOGOTÁ

22 | Agosto | 2020

CONTRATO No. 340-2019-FDLSC

ACTA No. 5

1. REGISTRO FOTOGRÁFICO DE FACHADA

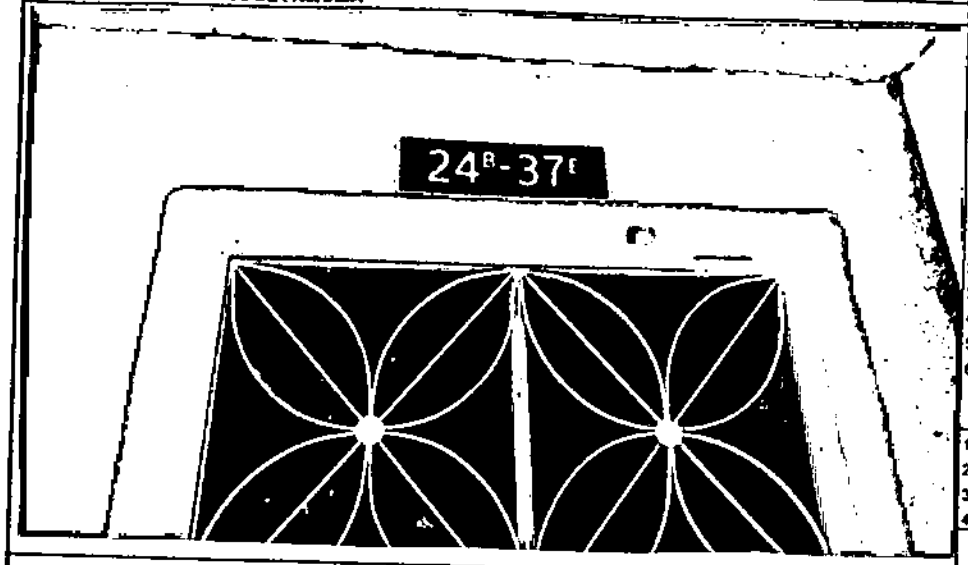

2. DATOS DEL PREDIO

Nombre del Propietario: LINA SABOGAL (ARRENDATARIA)

Teléfono: 3212419199 — No de CC propietario: 1196173382

Dirección: CLE 13 A SUR # 24 C 37 — No. de pisos: 2

Long. del frente (mts): 6 MTS. — Estrato: 1

SERVICIOS PÚBLICOS

	SI	NO	OBSERVACIONES
1. Agua	☒	☐	N/A
2. Alcantarillado	☒	☐	
3. Energía	☒	☐	
4. Teléfonos	☐	☒	
5. Gas	☒	☐	
6. TICS	☐	☒	

USO ACTUAL

1. Residencial	☒	5. Recreacional	☐
2. Comercial	☐	6. Baldío	☐
3. Industrial	☐	7. Bien de interés cultural	☐
4. Institucional	☐	8. Mixto	☐

ACCESOS VEHICULARES

Garaje SI ☐ NO ☒

Cuentos

El garaje se usa como comercio SI ☐ NO ☐

3. DESCRIPCIÓN Y ESTADO DEL PREDIO ANTES DE INTERVENIR LA MALLA VIAL Y EL ESPACIO PÚBLICO

LA PRESENTÉ ACTA DE VECINDAD, SE REALIZA BAJO EL PRINCIPIO DE BUENA FÉ Y SIGUIENDO LOS PROTOCOLOS DE BIOSEGURIDAD. FACHADA UBICADA SOBRE LA KRA 25 B ESTE.
SE OBSERVAN DOS NIVELES, LOS CUÁLES ESTÁN EN PARÍETE CON PINTURA.
PRIMER NIVEL: SE OBSERVAN DOS PUERTAS PINTADAS, CON MARCO DE REJA, CON INICIOS DE OXIDO GENERAL. VIDRIOS MARTILLADOS EN BUEN ESTADO.
VENTANAS EN MARCO DE REJA, VIDRIO MARTILLADO EN BUEN ESTADO.
CAJA DEL CONTADOR DE LUZ EN BUEN ESTADO, SIN CAMBIADO.
CAJA DEL CONTADOR DE AGUA EN BUEN ESTADO, CON DESGASTE POR USO Y FACTORES CLIMÁTICOS
ANDÉN EN CONCRETO RÚSTICO, CON DESGASTE POR USO NORMAL Y FACTORES CLIMÁTICOS.
VOLADO EN CONCRETO, CON ESPACIO PARA ROSETA.
SEGUNDO NIVEL: SE EVIDENCIA HUMEDAD GENERAL, OCASIONANDO HONGO EN EL MISMO.
CUENTA CON CUATRO VENTANAS EN MARCO DE REJA, TIENE VIDRIOS LISOS Y MARTILLADOS EN BUEN ESTADO.
BAJANTE DE AGUA PEQUEÑA.
CAJA DEL CONTADOR DE GAS EN BUEN ESTADO, CON OXIDO GENERAL. SIN CAMBIADO

8300

FORMATO		
	ACTA DE VECINDAD	
CODIGO FO-SC-08	PROCESO	VERSIÓN
	GESTIÓN SOCIAL Y PARTICIPACIÓN CIUDADANA	2

BOGOTÁ 1273



Para constancia de lo anterior, se firma la presente acta bajo la responsabilidad expresa de los que intervienen en ella, de conformidad con las funciones desempeñadas por cada uno de los mismos, de acuerdo con el Manual de Interventoría vigente en la fecha del presente período de reporte, en Bogotá D.C., a los 22 días del mes de Agosto de 2020

ELABORÓ:
(Firma)
(Nombre) O. BONILLA
Residente Tecnico - Contratista

REVISO:
(Firma)
(Nombre) Camilo Infante
Residente Técnico - Interventoría

REVISÓ:
(Firma) Jineth M
(Nombre) Jineth Martinez (Prof Apoyo)
Residente Social-Interventoría

(Firma)
(Nombre) Diana Cavarro
Residente Social - Contratista

(Firma)
(Nombre) Lina Silvagal
Propietario
77928 17382 Btá.

Original: CONSORCIO MALLA VIAL BSC
1° copia: Propietario
2° copia: Escanner Interventoría

830

~~1236~~

FORMATO			
ACTA DE VECINDAD			BOGOTÁ
CODIGO FO-SC-06	PROCESO	VERSIÓN	
	GESTIÓN SOCIAL Y PARTICIPACIÓN CIUDADANA	0	
11 / 011 / 2020	CONTRATO No. 340-2019-FDLBC		ACTA No. 5

1. REGISTRO FOTOGRÁFICO DE FACHADA

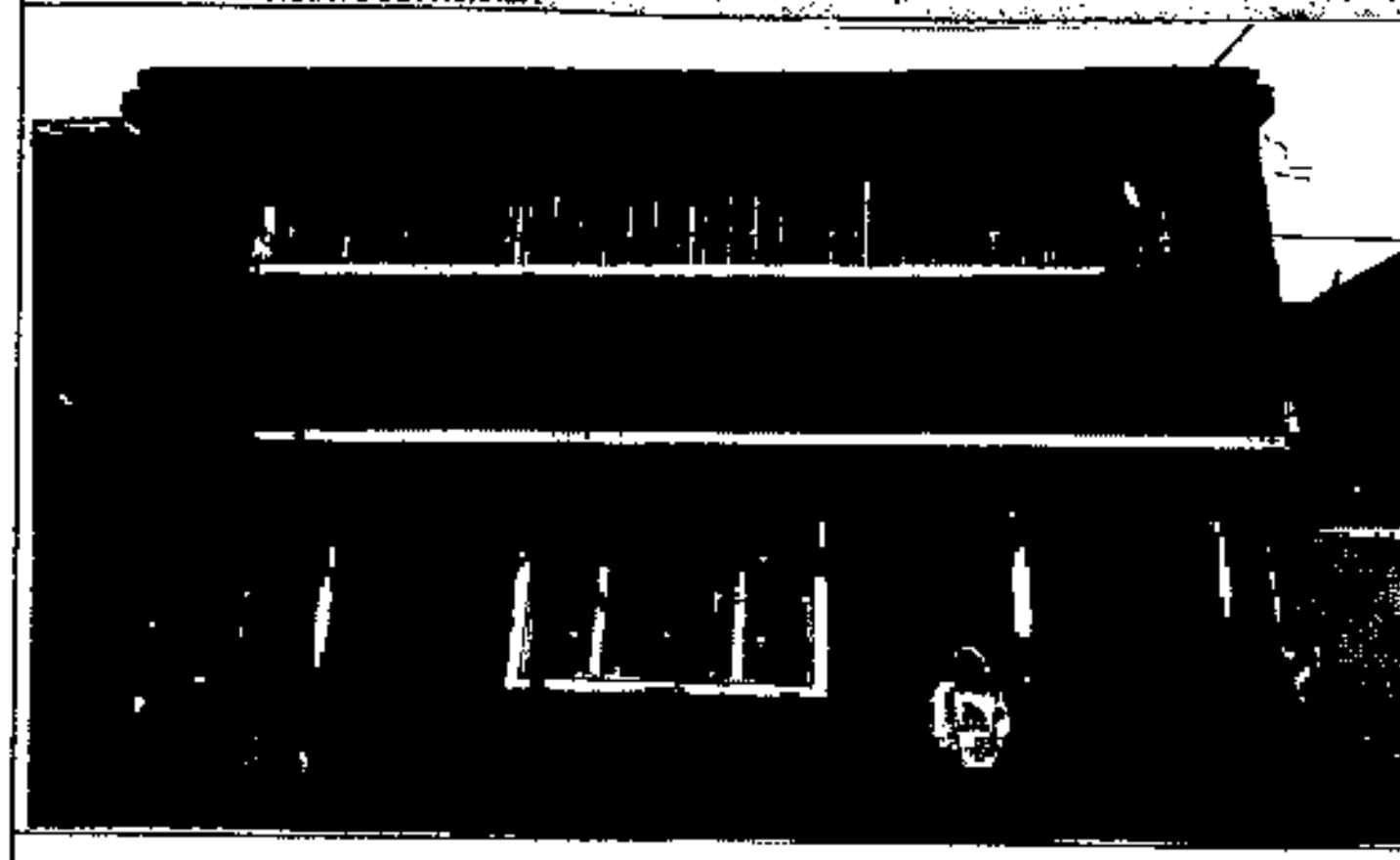

2. DATOS DEL PREDIO

Nombre del Propietario: Fabian Mauricio Paez Cruz

Teléfono: 313 221 1565 — No de CC propietario: 1026589032 Bogotá

Dirección: cll 13a sur # 24b-37 Cste — No. de pisos: 2

Long. del frente (mts): Ginto — Estrato: 1

SERVICIOS PÚBLICOS

	SI	NO	OBSERVACIONES
1. Agua	☑	☐	Ninguna
2. Alcantarillado	☑	☐	
3. Energía	☑	☐	
4. Teléfonos	☐	☐	
5. Gas	☑	☐	
6. TICS	☐	☑	

USO ACTUAL

1. Residencial	☑	5. Recreacional	☐
2. Comercial	☐	6. Baldío	☐
3. Industrial	☐	7. Bien de interés cultural	☐
4. Institucional	☐	8. Mixto	☐

ACCESOS VEHICULARES

Garaje SI ☐ NO ☒

Cuantos

El garaje se usa como comercio SI ☐ NO ☐

3. DESCRIPCIÓN Y ESTADO DEL PREDIO DESPUÉS DE INTERVENIR LA MALLA VIAL Y EL ESPACIO PÚBLICO

Una vez finalizadas las actividades de obra, se realiza visita al predio ubicado en: Cll 13a sur # 24b-37 Cste en el barrio La Cecilia con el fin de realizar el cierre del acta de vecindad. Lo anterior, teniendo en cuenta que culminadas las actividades de obra no se presentaron afectaciones, ni es probable la aparición de afectaciones posteriores en el inmueble por causa de la obra. En consecuencia, la firma de este documento certifica estar a paz y salvo por todo concepto con relación a la obra ejecutada por el Consorcio Malla Vial BBC.

Levantamiento de 6. tabletas. por vibración.

Para constancia de lo anterior, se firma la presente acta bajo la responsabilidad expresa de los que intervienen en ella, de conformidad con las funciones desempeñadas por cada uno de los mismos, de acuerdo con el Manual de Interventoría vigente en la fecha del presente periodo de reporte, en Bogotá D.C., a los 11 días del mes de 11 de 2020

ELABORO:
(Firma) [firma]
(Nombre) O. BONILLA
Residente Técnico - Contratista

REVISO:
(Firma) [firma]
(Nombre) Camilo Vicente
Residente Técnico - Interventoría

REVISO:
(Firma) [firma]
(Nombre) Jineth Martinez
Apoyo Residente Social-Interventoría

(Firma) [firma]
(Nombre) Diana Guarin
Residente Social - Contratista

(Firma) FABIAN PAEZ
(Nombre) 1026589032
Propietario

Original: CONSORCIO MALLA VIAL BBC
1° copia: Propietario
2° copia: Escanner Interventoría

8302

~~1237~~

CONSORCIO
MALLA VIAL BBC
NIT. 901.310.904-1

BARRIO LA CECILIA

CIV 4006989

ACTAS DE VECINDAD

8303

FORMATO

ACTA DE VECINDAD

CODIGO	PROCESO	VERSIÓN
FO-SC-06	GESTIÓN SOCIAL Y PARTICIPACIÓN CIUDADANA	2

BOGOTÁ

20 | Agosto | 2020

CONTRATO No. 340-2019-FDLSC

ACTA No. 1

1. REGISTRO FOTOGRÁFICO DE FACHADA



2. DATOS DEL PREDIO

Nombre del Propietario: MARIA ELENA MARTINEZ (PROPIETARIA)

Teléfono: 3124330531 — No de CC propietario: 52252605

Dirección: CRA 25 BESTH 13A6 SUR — No. de pisos: 3

Long. del frente (mts): 12 MTS. — Estrato: 1

SERVICIOS PÚBLICOS

	SI	NO	OBSERVACIONES
1. Agua	☒	☐	N.A
2. Alcantarillado	☒	☐	
3. Energía	☒	☐	
4. Teléfonos	☐	☐	
5. Gas	☒	☐	
6. TICS	☐	☒	

USO ACTUAL

1. Residencial	☒	5. Recreacional	☐
2. Comercial	☐	6. Baldío	☐
3. Industrial	☐	7. Bien de interés cultural	☐
4. Institucional	☐	8. Mixto	☐

ACCESOS VEHICULARES

Garaje SI ☐ NO ☒

Cuantos

El garaje se usa como comercio SI ☐ NO ☐

3. DESCRIPCIÓN Y ESTADO DEL PREDIO ANTES DE INTERVENIR LA MALLA VIAL Y EL ESPACIO PÚBLICO

ESTA ACTA DE VECINDAD, SE REALIZA BAJO EL PRINCIPIO DE BUENA FÉ Y SIGUIENDO LOS PROTOCOLOS DE BIOSEGURIDAD.
FACHADA UBICADA SOBRE LA KRA 25 BESTE, SE ACLARA QUE LA MISMA NOMENCLATURA ESTÁ PARA DOS CASAS.
CASA # 1: SE OBSERVAN TRES NIVELES, LOS CUÁLES ESTÁN TERMINADOS EN LADRILLOS.
PRIMER NIVEL: SE OBSERVAN DOS VENTANAS, EN MARCO DE REJA, CON INICIOS DE OXIDO, LAS CUÁLES TIENEN VIDRIO LISO ~~EN BUEN ESTADO~~.
DOS PUERTAS PEATONALES PINTADAS CON INICIOS DE OXIDO EN LA PARTE INFERIOR. MARCO DE REJA, CON VIDRIOS MARTILLADOS ~~EN BUEN ESTADO~~. VOLADO HECHO DE CONCRETO CON ESPACIO PARA ROSETA.
CUENTA CON ANDÉN EN CONCRETO RÚSTICO Y LADRILLO, CON DESGASTE POR USO Y FACTORES CLIMÁTICOS. SE EVIDENCIA ESPACIO PARA JARDÍN EXTERIOR.
CAJA DEL CONTADOR DEL GAS ~~EN BUEN ESTADO~~ CON INICIO DE OXIDO, SIN CANDADO.
SEGUNDO NIVEL: SE OBSERVAN TRES VENTANAS DE MARCO NORMAL, CON INICIOS DE OXIDO, LAS CUÁLES TIENEN VIDRIO LISO ~~EN BUEN ESTADO~~. SE EXPONE UNA LAMPARA.
VOLADO HECHO DE CONCRETO.

FORMATO ACTA DE VECINDAD			BOGOTÁ
CODIGO FO-SC-06	PROCESO GESTION SOCIAL Y PARTICIPACION CIUDADANA	VERSIÓN 2	

TERCER NIVEL: SE OBSERVAN DOS VENTANALES GRANDES, CON INICIO DE OXIDO GENERAL. MARCO NORMAL, CON VIDRIOS LISOS ~~EN BUEN ESTADO~~.
SE EVIDENCIA QUE UN VIDRIO DEL COSTADO NORTE, ESTÁ ROTO EN LA ESQUINA.
TAMBIEN CUENTA CON UNA VENTANA MÁS PEQUEÑA, DE MARCO NORMAL, CON INICIOS DE OXIDO. VIDRIO LISO ~~EN BUEN ESTADO~~.
CASA # 2: SE ACLARA QUE LA MISMA NOMENCLATURA ESTA PARA DOS CASAS.
SE OBSERVAN TRES NIVELES, LOS CUÁLES ESTÁ TERMINADOS. EN LADRILLO.
PRIMER NIVEL: HAY DOS VENTANAS EN MARCO DE REJA, CUENTA CON VIDRIOS LISOS ~~EN BUEN ESTADO~~.
PUERTA PEATONAL PINTADA, CON MARCO DE REJA Y VIDRIO MARTILLADO EN BUEN ESTADO. VOLADO HECHO DE CONCRETO CON DOS ESPACIOS PARA ROSETA.
CAJA DEL CONTADOR DE GAS, EN ~~BUEN ESTADO~~
CAJAS DE LOS CONTADORES DE LUZ, EN ~~BUEN ESTADO~~

CUENTA CON ANDÉN EN CONCRETO RÚSTICO, CON DESGASTE POR USO NORMAL Y FACTORES CLIMÁTICOS. SE EVIDENCIA DESPRENDIMIENTO DEL MISMO, JUNTO A LA PARED.
SEGUNDO NIVEL: SE OBSERVAN DOS VENTANAS EN MARCO NORMAL, CON VIDRIOS LISOS ~~EN BUEN ESTADO~~.
SE EVIDENCIA VOLADO SIN PAÑETE, DEJANDO VER LAMINA METÁLICA DE LA VIGA, CON DESPRENDIMIENTO DE MATERIAL.
TERCER NIVEL: SE OBSERVA TERRAZA, CON PARED A MEDIA ALTURA. CUBIERTA CON TEJA PLASTICA TRANSPARENTE.
SOBRESALE CANAL Y BAJANTE AGUA LLUVIA HASTA EL PRIMER NIVEL, EN ~~BUEN ESTADO~~ CON DESGASTE POR FACTORES CLIMÁTICOS.
FACHADA UBICADA SOBRE LA CALLE 13A SUR: CASA # 1.
SE OBSERVAN TRES NIVELES TERMINADOS EN LADRILLO.
PRIMER NIVEL: SE OBSERVAN ~~TRES VENTANAS~~ EN MARCO DE REJA, CON INICIOS DE OXIDO, VIDRIOS LISOS Y MARTILLADOS ~~EN BUEN ESTADO~~. CAJAS DE CONTADORES DE LUZ, EN ~~BUEN ESTADO~~ SIN CANDADO. CAJA DEL CONTADOR DE AGUA ~~EN BUEN ESTADO~~, CON DESGASTE POR FACTORES CLIMÁTICOS. INICIO DE OXIDO GENERAL.
CUENTA CON ANDÉN EN CONCRETO RÚSTICO Y LADRILLO, CON DESGASTE NORMAL POR USO PUBLICO.
VOLADO HECHO EN CONCRETO, CON ROSETA SIN BOMBILLO.
SEGUNDO NIVEL: SE OBSERVAN DOS VENTANAS EN MARCO NORMAL, CON INICIOS DE OXIDO. VIDRIOS LISOS ~~EN BUEN ESTADO~~. TAMBIEN UNA VENTANA MÁS PEQUEÑA, EN MARCO NORMAL, CON VIDRIO MARTILLADO ~~EN BUEN ESTADO~~. VOLADO HECHO DE CONCRETO.
TERCER NIVEL: SE OBSERVA UN VENTANAL GRANDE DE LADO A LADO, EN MARCO NORMAL CON INICIOS DE OXIDO, VIDRIOS LISOS ~~EN BUEN ESTADO~~. SOBRESALE CANAL CON DESGASTE GENERAL, POR USO Y FACTORES CLIMÁTICOS, CON BAJANTE AGUA LLUVIA.

8305

1290

FORMATO ACTA DE VECINDAD			BOGOTÁ
CODIGO FO-SC-06	PROCESO GESTIÓN SOCIAL Y PARTICIPACIÓN CIUDADANA	VERSIÓN 2	



Para constancia de lo anterior, se firma la presente acta bajo la responsabilidad expresa de los que intervienen en ella, de conformidad con las funciones desempeñadas por cada uno de los mismos, de acuerdo con el Manual de Interventoría vigente en la fecha del presente periodo de reporte, en Bogotá D.C., a los 14 días del mes de Agosto de 2020

ELABORÓ:

(Firma)

(Nombre) O. BOHILLA.

Residente Tecnico - Contratista

(Firma)

(Nombre)

Residente Social - Contratista

REVISO:

(Firma)

(Nombre) Camilo Infante

Residente Técnico - Interventoría

(Firma)

(Nombre) ×María Elena Martinez

Propietario

CC# 52282605 BTO

REVISÓ:

(Firma)

(Nombre) Jineth Martinez (Prof Apoyo)

Residente Social-Interventoría

Original: CONSORCIO MALLA VIAL BBC
1° copia: Propietario
2° copia: Escanner Interventoría

8306

4241

FORMATO ACTA DE VECINDAD			
CODIGO FO-SC-06	PROCESO GESTIÓN SOCIAL Y PARTICIPACIÓN CIUDADANA	VERSIÓN 0	BOGOTÁ
09 / 11 / 2020	CONTRATO No. 340-2019-FDLSC		ACTA No 1

1. REGISTRO FOTOGRÁFICO DE FACHADA

2. DATOS DEL PREDIO

Nombre del Propietario: Maria Elena Martinez / propietaria.
Teléfono: 312 477 0571.
No de CC propietario: 52282605 Bogotá
Dirección: Cll 13B sur # 13A 08 Este
No. de pisos: 3.
Long. del frente (mts): 12 mts
Estrato: 1.

SERVICIOS PÚBLICOS

	SI	NO	OBSERVACIONES
1. Agua	☑	☐	Ninguna
2. Alcantarillado	☑	☐	
3. Energía	☑	☐	
4. Teléfonos	☐	☐	
5. Gas	☑	☐	
6. TICS	☐	☑	

USO ACTUAL

1. Residencial	☑	5. Recreacional	☐
2. Comercial	☐	6. Baldío	☐
3. Industrial	☐	7. Bien de interés cultural	☐
4. Institucional	☐	8. Mixto	☐

ACCESOS VEHICULARES

Garaje SI ☐ NO ☑
Cuantos
El garaje se usa como comercio SI ☐ NO ☑

3. DESCRIPCIÓN Y ESTADO DEL PREDIO DESPUÉS DE INTERVENIR LA MALLA VIAL Y EL ESPACIO PÚBLICO

Una vez finalizadas las actividades de obra, se realiza visita al predio ubicado en: Cll 13a sur # 13A - 08 Este en el barrio La Cecilia. con el fin de realizar el cierre del acta de vecindad. Lo anterior, teniendo en cuenta que culminadas las actividades de obra no se presentaron afectaciones, ni es probable la aparición de afectaciones posteriores en el inmueble por causa de la obra. En consecuencia, la firma de este documento certifica estar a paz y salvo por todo concepto con relación a la obra ejecutada por el Consorcio Malla Vial BBC.

Para constancia de lo anterior, se firma la presente acta bajo la responsabilidad expresa de los que intervienen en ella, de conformidad con las funciones desempeñadas por cada uno de los mismos, de acuerdo con el Manual de Interventoría vigente en la fecha del presente periodo de reporte, en Bogotá D.C., a los 09 días del mes de 11 de 2020.

ELABORO:
(Firma)
(Nombre) O. BONILLA
Residente Técnico - Contratista

REVISO:
(Firma)
(Nombre) Camilo Infante
Residente Técnico - Interventoría

REVISO:
(Firma)
(Nombre) Lineth Martinez
Apoyo Residente Social-Interventoría

(Firma)
(Nombre) Diana Lozano
Residente Social - Contratista

(Firma) Maria Elena Martinez B.
(Nombre)
Propietario
52282605 Btá

Original: CONSORCIO MALLA VIAL BBC
1° copia: Propietario
2° copia: Escanner Interventoría

8307

~~1242~~

CODIGO PO-SC-06	FORMATO ACTA DE VECINDAD PROCESO GESTIÓN SOCIAL Y PARTICIPACIÓN CIUDADANA	VERSIÓN 2	BOGOTA
22 Agosto 2020	CONTRATO No. 340-2019-FDLSC	ACTA No. 2

1. REGISTRO FOTOGRÁFICO DE FACHADA

2. DATOS DEL PREDIO

Nombre del Propietario: Luz Marína molina (propietaria)
Teléfono: 3142468650
No de CC propietario: 51819904
Dirección: clle 13 A Sur # 24 C 59 Est
No. de pisos: 2
Long. del frente (mts): 6 mts
Estrato: 1

SERVICIOS PÚBLICOS

	SI	NO	OBSERVACIONES
1. Agua	☒	☐	H.A
2. Alcantarillado	☒	☐	
3. Energía	☒	☐	
4. Teléfonos	☐	☒	
5. Gas	☒	☐	
6. TICS	☐	☒	

USO ACTUAL

1. Residencial	☒	5. Recreacional	☐
2. Comercial	☐	6. Baldío	☐
3. Industrial	☐	7. Bien de interés cultural	☐
4. Institucional	☐	8. Mixto	☐

ACCESOS VEHICULARES

Garaje SI ☒ NO ☐
Cuantos 1
El garaje se usa como comercio SI ☐ NO ☒

3. DESCRIPCIÓN Y ESTADO DEL PREDIO ANTES DE INTERVENIR LA MALLA VIAL Y EL ESPACIO PÚBLICO

LA PRESENTE ACTA DE VECINDAD, SE REALIZA BAJO EL PRINCIPIO DE BUENA FÉ Y SIGUIENDO LOS
PROTOCOLOS DE BIOSEGURIDAD. FACHADA UBICADA SOBRE LA KRA 25 B ESTE: SE OBSERVAN DOS
NIVELES, LOS CUÁLES EL PRIMERO ESTÁ EN PAÑETE CON PINTURA Y SEGUNDO EN MATERIAL
SIN PAÑETE. PRIMER NIVEL: HAY TRES VENTANALES, CON MARCO DE REJA, PINTADOS Y VIDRIOS
LISOS (EN BUEN ESTADO). SE EVIDENCIA DESGASTE Y DESPRENDIMIENTO DE PAÑETE GENERAL EN
LA PARTE INFERIOR DE LA FACHADA.
VOLADO HECHO DE CONCRETO, PINTADO. SE EVIDENCIA HUMEDAD GENERAL DEL MISMO,
OCASIONANDO FISURA Y DESPRENDIMIENTO DE MATERIAL. CUENTA CON ROSETAS SIN
BOMBILLOS. ANDÉN EN CONCRETO RUSTICO, CON DESGASTE POR USÓ NORMAL Y FACTORES
CLIMÁTICOS. CAJA DEL CONTADOR DE LUZ, EN (BUEN ESTADO), PINTADO Y CON CANDADO.
SEGUNDO NIVEL: SE OBSERVAN DOS VENTANAS EN MARCO DE REJA, CON INICIOS DE OXÍDO
EN VIDRIO LISO, EN (BUEN ESTADO.)
SEGUNDO NIVEL: SE EVIDENCIAN PRINCIPIOS DE CONSTRUCCIÓN EN EL COSTADO NORTE,
FORMANDO ESPACIO PARA UNA VENTANA.
FACHADA UBICADA SOBRE LA CLLE 13 A SUR: SE OBSERVAN DOS NIVELES LOS CUÁLES, EL
PRIMERO ESTÁ CON PAÑETE Y PINTURA, EL SEGUNDO EN MATERIAL SIN PAÑETE.

FORMATO ACTA DE VECINDAD			BOGOTÁ
CODIGO FO-SC-06	PROCESO GESTIÓN SOCIAL Y PARTICIPACION CIUDADANA	VERSIÓN 2	

PRIMER NIVEL: SE OBSERVA PUERTA DE GARAJE CON MARCO DE REJA PINTADA, CON VIDRIOS MARTILLADOS EN BUEN ESTADO.
PUERTA PEATONAL PINTADA, CON MARCO DE REJA Y VIDRIO MARTILLADO EN BUEN ESTADO.
VENTANA EN MARCO DE REJA PINTADA, CON VIDRIOS LISOS EN BUEN ESTADO.
SE EVIDENCIA EN LA PARTE INTERIOR DE LA FACHADA, DESPRENDIMIENTO DE PAÑETE Y MATERIAL POR USO NORMAL.
CAJA DEL CONTADOR DE GAS, EN BUEN ESTADO, PINTADA Y SIN CANDADO.
CAJA DEL CONTADOR DE AGUA, CON INICIOS DE OXIDO Y DESGASTE POR FACTORES CLIMÁTICOS
VOLADO EN CONCRETO PINTADO, CUENTA CON ROSETA SIN BOMBILLO Y PARA UNA DE LAS MISMAS. SE EVIDENCIA HUMEDAD GENERAL DEL VOLADO.
SOBRESALE BAJANTE DE AGUA
SEGUNDO NIVEL: SE OBSERVAN PRINCIPIOS DE CONSTRUCCIÓN, DEJANDO ESPACIO PARA DOS VENTANAS.

8309

FORMATO			
ACTA DE VECINDAD			BOGOTÁ
CODIGO FO-SC-06	PROCESO GESTIÓN SOCIAL Y PARTICIPACIÓN CIUDADANA	VERSIÓN 2	



Para constancia de lo anterior, se firma la presente acta bajo la responsabilidad expresa de los que intervienen en ella, de conformidad con las funciones desempeñadas por cada uno de los mismos, de acuerdo con el Manual de Interventoría vigente en la fecha del presente periodo de reporte, en Bogotá D.C., a los Veintidós días del mes de Agosto de 2020

ELABORÓ:
(Firma)
(Nombre) D. BONILLA.
Residente Tecnico - Contratista

REVISO:
(Firma)
(Nombre) Camilo Infante
Residente Técnico - Interventoría

REVISÓ:
(Firma) Jineth M
(Nombre) Jineth Martinez (Prof Apoyo)
Residente Social-Interventoría

(Firma)
(Nombre) Diana Gaviria M
Residente Social - Contratista

(Firma) x Luz Marina Molina
(Nombre) x Luz Marina Molina
Propietario
CC: 51819904 Btá

Original: CONSORCIO MALLA VIAL BSC
1° copia: Propietario
2° copia: Escanner Interventoría

8310

~~1245~~

FORMATO ACTA DE VECINDAD			BOGOTÁ
CODIGO FO-SC-04	PROCESO GESTIÓN SOCIAL Y PARTICIPACIÓN CIUDADANA	VERSIÓN 0	
09 / 11 / 2020.	CONTRATO No. 340-2019-FDLBC		ACTA No. 2

1. REGISTRO FOTOGRÁFICO DE FACHADA



2. DATOS DEL PREDIO

Nombre del Propietario: Luz Marina Molina / propietaria

Teléfono: 314 246 86 50 — No de CC propietario: 51 819 904 Bogotá

Dirección: cll 13 a sur # 24c-59 este — No. de pisos: 1 con terraza cerrada

Long. del frente (mts): 6 mts. — Estrato: 1

SERVICIOS PÚBLICOS

	SI	NO	OBSERVACIONES
1. Agua	☑	☐	Ninguna
2. Alcantarillado	☑	☐	
3. Energía	☑	☐	
4. Teléfonos	☐	☐	
5. Gas	☑	☐	
6. TICS	☐	☑	

USO ACTUAL

1. Residencial	☑	5. Recreacional	☐
2. Comercial	☐	6. Baldío	☐
3. Industrial	☐	7. Bien de interés cultural	☐
4. Institucional	☐	8. Mixto	☐

ACCESOS VEHICULARES

Garaje SI ☐ NO ☒

Cuantos

El garaje se usa como comercio SI ☐ NO ☒

3. DESCRIPCIÓN Y ESTADO DEL PREDIO DESPUÉS DE INTERVENIR LA MALLA VIAL Y EL ESPACIO PÚBLICO

Una vez finalizadas las actividades de obra, se realiza visita al predio ubicado en: Cll 13a sur #24c-59 este. en el barrio La cecilia. con el fin de realizar el cierre del acta de vecindad. Lo anterior, teniendo en cuenta que culminadas las actividades de obra no se presentaron afectaciones, ni es probable la aparición de afectaciones posteriores en el inmueble por causa de la obra. En consecuencia, la firma de este documento certifica estar a paz y salvo por todo concepto con relación a la obra ejecutada por el Consorcio Malla Vial BBC.

La propietaria firma con la condición de que le arreglen bien su anden ya que se encuentra muy feo. (apinar.)

Para constancia de lo anterior, se firma la presente acta bajo la responsabilidad expresa de los que intervienen en ella, de conformidad con las funciones desempeñadas por cada uno de los mismos, de acuerdo con el Manual de Interventoría vigente en la fecha del presente periodo de reporte, en Bogotá D.C., a los 09 días del mes de 11 de 2020

ELABORO: (Firma) [firma] (Nombre) D. Bonilla — Residente Técnico - Contratista

REVISO: (Firma) [firma] (Nombre) Camilo Infante — Residente Técnico - Interventoría

REVISO: (Firma) [firma] (Nombre) Yineth Martínez Apoyo — Residente Social-Interventoría

(Firma) [firma] (Nombre) Diana Caicedo — Residente Social - Contratista

(Firma) Luz Marina Molina (Nombre) Luz Marina Molina — Propietario CC 51819904

Original: CONSORCIO MALLA VIAL BBC
1° copia: Propietario
2° copia: Escanner Interventoría

~~1246~~

FORMATO		
ACTA DE VECINDAD		
CODIGO FO-SC-06	PROCESO: GESTIÓN SOCIAL Y PARTICIPACIÓN CIUDADANA	VERSIÓN 2
22 Agosto 2020	CONTRATO No. 340-2019-FDLSC	ACTA No. 3

BOGOTÁ

1. REGISTRO FOTOGRÁFICO DE FACHADA

2. DATOS DEL PREDIO

Nombre del Propietario: JULIETH LORENA TORREZ PARRA CARRENDATARIA
Teléfono: 3132896144 — No de CC propietario: 1023896910
Dirección: CLLE 13B SUR # 25B 06 ESTE — No. de pisos: 2
Long. del frente (mts): 6 MTS. — Estrato: 1

SERVICIOS PÚBLICOS

	SI	NO	OBSERVACIONES
1. Agua	X		N/A
2. Alcantarillado	X		
3. Energía	X		
4. Teléfonos		X	
5. Gas	X		
6. TICS		X	

USO ACTUAL

1. Residencial	X	5. Recreacional	
2. Comercial		6. Baldío	
3. Industrial		7. Bien de interés cultural	
4. Institucional		8. Mixto	

ACCESOS VEHICULARES

Garaje SI X NO
Cuantos 1
El garaje se usa como comercio SI NO X

3. DESCRIPCIÓN Y ESTADO DEL PREDIO ANTES DE INTERVENIR LA MALLA VIAL Y EL ESPACIO PÚBLICO

ESTA ACTA DE VECINDAD SE REALIZA BAJO EL PRINCIPIO DE BUENA FÉ Y SIGUIENDO LOS PROTOCOLOS DE BIOSEGURIDAD.
FACHADA UBICADA SOBRE LA KRA 25 B ESTE: SE OBSERVAN DOS NIVELES CON TERRAZA, LOS CUÁLES ESTÁN EN MATERIAL SIN PAÑETE.
PRIMER NIVEL: CUENTA CON TRES VENTANAS EN MARCO DE REJA, CON OXIDO GENERAL. VIDRIOS LISOS EN BUEN ESTADO.
SE EVIDENCIA UNO DE ELLOS CON UN PLÁSTICO, SIN VIDRIO
CAJA DEL CONTADOR, CON INICIO DE OXIDO GENERAL, SIN CANDADO. SOBRESALE TUBO PVC. VOLADO EN CONCRETO RÚSTICO. NO CUENTA CON ANDÉN
SEGUNDO NIVEL: SE OBSERVAN DOS ESPACIOS PARA VENTANA. VOLADO EN PLACA FACIL. LA TERRAZA TIENE PARED A MEDIA ALTURA EN BLOQUE. DESCUBIERTA GENERAL.
FACHADA UBICADA SOBRE LA CALLE 13 B SUR: SE OBSERVAN DOS NIVELES, LOS CUÁLES ESTÁN EN MATERIAL SIN PAÑETE.
PRIMER NIVEL: PUERTA DE GARAJE, CON PUERTA PEATONAL, PINTADA, CON MARCO DE REJA, SIN VIDRIOS. SE EVIDENCIA DESPRENDIMIENTO DE MATERIAL EN EL COSTADO IZQUIERDO DEL MISMO

8312

~~1247~~

FORMATO ACTA DE VECINDAD			BOGOTÁ
CODIGO FO-SC-06	PROCESO GESTIÓN SOCIAL Y PARTICIPACIÓN CIUDADANA	VERSIÓN 2	

CAJA DEL CONTADOR DE LUZ, ~~EN BUEN ESTADO~~, SIN CANDADO, CON INICIOS DE OXIDO.
NO CUENTA CON ANDEN.
VOLADO HECHO EN CONCRETO RÚSTICO.
SEGUNDO NIVEL: LA TERRAZA ESTÁ EN PARED A MEDIA ALTURA, EN BLOQUE.
DESCUBIERTA TOTALMENTE.

8313

FORMATO ACTA DE VECINDAD			
CODIGO FO-SC-08	PROCESO GESTIÓN SOCIAL Y PARTICIPACIÓN CIUDADANA	VERSIÓN 2	BOGOTÁ

Para constancia de lo anterior, se firma la presente acta bajo la responsabilidad expresa de los que intervienen en ella, de conformidad con las funciones desempeñadas por cada uno de los mismos, de acuerdo con el Manual de Interventoría vigente en la fecha del presente periodo de reporte, en Bogotá D.C., a los 27 días del mes de Agosto de 2020

ELABORÓ:

(Firma)

(Nombre) O. Daniel

Residente Tecnico - Contratista

(Firma)

(Nombre) Brenda Cabarcas

Residente Social - Contratista

REVISO:

(Firma)

(Nombre) Carlos Infante

Residente Técnico - Interventoría

(Firma) Estelle Lorena Torres

(Nombre) Estelle Lorena Torres P.

Propietario

CC: 1023896910

REVISÓ:

(Firma) Ivneth M.

(Nombre) Ivneth Martinez (Prof Apoyo)

Residente Social-Interventoría

Original: CONSORCIO MALLA VIAL BBC

1° copia: Propietario

2° copia: Escanner Interventoría

8314

12419

FORMATO			
ACTA DE VECINDAD			
CODIGO FO-SC-08	PROCESO GESTIÓN SOCIAL Y PARTICIPACIÓN CIUDADANA	VERSIÓN 0	BOGOTÁ
09 | 11 | 2020.	CONTRATO No. 340-2019-FDLBC		ACTA No 3



2. DATOS DEL PREDIO

Nombre del Propietario: Julieth Lorena Torres / Propietaria.
Teléfono: 313 289.6144 — No de CC propietario: 1023896910.
Dirección: cll 13 B sur 25B-06 — No. de pisos: 1 con terraza.
Long. del frente (mts): 6 m² — Estrato: 1.

SERVICIOS PÚBLICOS

	SI	NO	OBSERVACIONES
1. Agua	☑	☐	Ninguna
2. Alcantarillado	☑	☐	
3. Energía	☑	☐	
4. Teléfonos	☑	☐	
5. Gas	☑	☐	
6. TICS	☐	☑	

USO ACTUAL

1. Residencial	☑	5. Recreacional	☐
2. Comercial	☐	6. Baldío	☐
3. Industrial	☐	7. Bien de interés cultural	☐
4. Institucional	☐	8. Mixto	☐

ACCESOS VEHICULARES

Garaje SI ☑ NO ☐
Cuantos
El garaje se usa como comercio SI ☐ NO ☑

3. DESCRIPCIÓN Y ESTADO DEL PREDIO DESPUÉS DE INTERVENIR LA MALLA VIAL Y EL ESPACIO PÚBLICO

Una vez finalizadas las actividades de obra, se realiza visita al predio ubicado en: cll 13B sur #25B-06 en el barrio la cecilia. con el fin de realizar el cierre del acta de vecindad. Lo anterior, teniendo en cuenta que culminadas las actividades de obra no se presentaron afectaciones, ni es probable la aparición de afectaciones posteriores en el inmueble por causa de la obra. En consecuencia, la firma de este documento certifica estar a paz y salvo por todo concepto con relación a la obra ejecutada por el Consorcio Malla Vial BBC.

Para constancia de lo anterior, se firma la presente acta bajo la responsabilidad expresa de los que intervienen en ella, de conformidad con las funciones desempeñadas por cada uno de los mismos, de acuerdo con el Manual de Interventoría vigente en la fecha del presente periodo de reporte, en Bogotá D.C., a los 09 días del mes de 11 de 2020.

ELABORO:
(Firma)
(Nombre) O. Bonilla
Residente Tecnico - Contratista

REVISO:
(Firma)
(Nombre) Camilo Infante
Residente Técnico - Interventoría

REVISO:
(Firma)
(Nombre) Jineth Martínez
Apoyo Residente Social-Interventoría

(Firma)
(Nombre) Diana Guerin
Residente Social - Contratista

(Firma)
(Nombre) Julie Lorena Torres
Propietario
1023896910.

Original: CONSORCIO MALLA VIAL BBC
1° copia: Propietario
2° copia: Escanner interventoría

8315

1200

FORMATO

ACTA DE VECINDAD

CODIGO FO-SC-06	PROCESO: GESTIÓN SOCIAL Y PARTICIPACIÓN CIUDADANA	VERSIÓN 2	BOGOTÁ
22 Agosto 2020	CONTRATO No. 340-2019-FDLSC		ACTA No. 4

1. REGISTRO FOTOGRÁFICO DE FACHADA

2. DATOS DEL PREDIO

Nombre del Propietario: LUZ DARY RAMIREZ (ARRENDATARIA)
Teléfono: 3144574956 — No de CC propietario: 24729208
Dirección: CLLE 13 B SUR # 25 A 66 EST — No. de pisos: 1
Long. del frente (mts): 6 MTS. — Estrato: 1

SERVICIOS PÚBLICOS

	SI	NO	OBSERVACIONES
1. Agua	☒	☐	N.A.
2. Alcantarillado	☒	☐	
3. Energía	☒	☐	
4. Teléfonos	☐	☒	
5. Gas	☒	☐	
6. TICS	☐	☒	

USO ACTUAL

1. Residencial	☒	5. Recreacional	☐
2. Comercial	☐	6. Baldío	☐
3. Industrial	☐	7. Bien de interés cultural	☐
4. Institucional	☐	8. Mixto	☐

ACCESOS VEHICULARES

Garaje SI ☐ NO ☒
Cuantos
El garaje se usa como comercio SI ☐ NO ☒

3. DESCRIPCIÓN Y ESTADO DEL PREDIO ANTES DE INTERVENIR LA MALLA VIAL Y EL ESPACIO PÚBLICO

ESTA ACTA DE VECINDAD, SE REALIZA BAJO EL PRINCIPIO DE BUENA FÉ Y SIGUIENDO LOS PROTOCOLOS DE BIOSEGURIDAD.
FACHADA UBICADA SOBRE LA KRA 25 B ESTE: SE OBSERVA CASA PREFABRICADA PINTADA, CON LOTE ENCERRADO EN TEJAS METÁLICAS, EN COSTADO NORTE.
SE EVIDENCIA QUE LAS TEJAS SE SOBRESALEN. NO CUENTA CON ANDÉN.
CAJA DEL CONTADOR DE GAS (EN BUEN ESTADO) CON INICIOS DE OXIDO GENERAL, SIN CANDADO.
FACHADA UBICADA SOBRE LA CALLE 13 B SUR: ESTÁ EN PREFABRICADA PINTADA, LO CUAL TIENE DOS VENTANAS EN MARCO NORMAL, CON VIDRIO LISO Y MARTILLADO EN BUEN ESTADO. CAJA DEL CONTADOR DE LA LUZ (EN BUEN ESTADO) CON CANDADO.
PUERTA PEATONAL PINTADA, CON DESGASTE NORMAL POR USO. INICIOS DE OXIDO.
VIDRIO MARTILLADO.
SOBRESALE CANAL CON BAJANTE AGUA LLUVIA, EN BUEN ESTADO, CON DESGASTE NORMAL POR FACTORES CLIMÁTICOS
CUENTA CON ANDÉN EN CONCRETO RÚSTICO, CON DESGASTE POR USO PUBLICO Y FACTORES CLIMÁTICOS.
CAJA DEL CONTADOR DE AGUA, CON INICIOS DE OXIDO (EN BUEN ESTADO) DESGASTE POR USO NORMAL.

8316

FORMATO ACTA DE VECINDAD			
CODIGO FO-SC-08	PROCESO GESTIÓN SOCIAL Y PARTICIPACIÓN CIUDADANA	VERSIÓN 2	BOGOTÁ Bien

Para constancia de lo anterior, se firma la presente acta bajo la responsabilidad expresa de los que intervienen en ella, de conformidad con las funciones desempeñadas por cada uno de los mismos, de acuerdo con el Manual de Interventoría vigente en la fecha del presente periodo de reporte, en Bogotá D.C., a los 22 días del mes de Mayo de 2020

ELABORÓ:

(Firma)

(Nombre) O. BOVILLA.

Residente Tecnico - Contratista

REVISO:

(Firma)

(Nombre) Camilo Infante

Residente Técnico - Interventoría

REVISÓ:

(Firma)

(Nombre) Lineth Martinez (Prof Apoyo)

Residente Social-Interventoría

(Firma)

(Nombre)

Residente Social - Contratista

(Firma)

(Nombre) Luz Dary Ortiz

Propietario

24729208

Original: CONSORCIO MALLA VIAL BBC

1° copia: Propietario

2° copia: Escanner Interventoría

8317

FORMATO

ACTA DE VECINDAD

CODIGO	PROCESO	VERSIÓN
FO-SC-06	GESTIÓN SOCIAL Y PARTICIPACIÓN CIUDADANA	0

BOGOTÁ

09.	11.	2020	CONTRATO No. 340-2019-FDLSC	ACTA No. 4

1. REGISTRO FOTOGRÁFICO DE ENTRADA



2. DATOS DEL PREDIO

Nombre del Propietario: Luz Dary Ramirez Ortiz / Propietaria.

Teléfono: No de CC propietario: 20 729 208

Dirección: Cll 13B Sur # 25A-60 E No. de pisos: 1.

Long. del frente (mts): Estrato: 1.

SERVICIOS PÚBLICOS

	SI	NO	OBSERVACIONES
1. Agua	☑	☐	
2. Alcantarillado	☑	☐	
3. Energía	☑	☐	
4. Teléfonos	☐	☐	
5. Gas	☑	☐	
6. TICS	☐	☑	

USO ACTUAL

1. Residencial	☑	5. Recreacional	☐
2. Comercial	☐	6. Baldío	☐
3. Industrial	☐	7. Bien de interés cultural	☐
4. Institucional	☐	8. Mixto	☐

ACCESOS VEHICULARES

Garaje SI ☐ NO ☑

Cuántos

El garaje se usa como comercio SI ☐ NO ☐

3. DESCRIPCIÓN Y ESTADO DEL PREDIO DESPUÉS DE INTERVENIR LA MALLA VIAL Y EL ESPACIO PÚBLICO

Una vez finalizadas las actividades de obra, se realiza visita al predio ubicado en: Cll 13B Sur # 25A-60. en el barrio La Cecilia. con el fin de realizar el cierre del acta de vecindad. Lo anterior, teniendo en cuenta que culminadas las actividades de obra no se presentaron afectaciones, ni es probable la aparición de afectaciones posteriores en el inmueble por causa de la obra. En consecuencia, la firma de este documento certifica estar a paz y salvo por todo concepto con relación a la obra ejecutada por el Consorcio Malla Vial BBC.

Para constancia de lo anterior, se firma la presente acta bajo la responsabilidad expresa de los que intervienen en ella, de conformidad con las funciones desempeñadas por cada uno de los mismos, de acuerdo con el Manual de Interventoría vigente en la fecha del presente periodo de pago, en Bogotá D.C., a los 09. días del mes de 11 de 2020

ELABORÓ:	REVISÓ:	REVISÓ:
(Firma)	(Firma)	(Firma)
(Nombre) O. Bonilla	(Nombre) Camilo Infante	(Nombre) Liveth Martinez
Residente Técnico - Contratista	Residente Técnico - Interventoría	Residente Social-Interventoría
(Firma)	(Firma)	
(Nombre) Diana Cortes M	(Nombre) Luz Dary Ramirez Ortiz	
Residente Social - Contratista	Propietario 20729208 caldas	

Original: CONSORCIO MALLA VIAL BBC

1° copia: Propietario

2° copia: Escanear Interventoría

8318

1257

INVENTARIO DE PREDIOS						
CONTRATISTA	Consorcio Malla Vial BBC		Nº CONTRATO DE OBRA	340 - 2019		BOGOTÁ
INTERVENTORIA	Unión Temporal Road Design		Nº CONTRATO DE INTERVENTORIA	344 - 2019		
OBJETO DEL CONTRATO	Ejecutar a precios unitarios sin formula de reajuste y a monto agotable, las actividades necesarias para la complementación y/o actualización y/o ajustes de diseño y construcción de la malla vial de la localidad de San Cristobal en Bogota D.C. Grupo 3.				CIV	4002390-4002411 4002411-4002490 4002572-4002651 4002619-4002799 4002722-4002755
TRAMO	Carrera 4C entre calle 39D Sur y Cr. 2M Bis	UPZ	La Gloria		BARRIO	Guacamayas

Nº	DIRECCIÓN PREDIO	TIPO DE USO (Residencial, comercial, institucional)	NOMBRE ESTABLECIMIENTO / INSTITUCIÓN	ACCESO A GARAJE		OBSERVACIONES
				SI	NO	
1	Calle 39D Sur No. 2N-69	Residencial	N.A	X		
2	Calle 39D Sur No. 2N-63	Residencial	N.A	X		
3	Calle 39D Sur No. 2N-55	Residencial	N.A	X		
4	Calle 39D Sur No 2N-45	Residencial	N.A		X	
5	Calle 39D Sur N. 2N-09	Residencial	N.A	X		
6	Calle 39D Sur No. 2N-15	Residencial	N.A		X	
7	Calle 39D Sur No. 2N-21	Residencial	N.A	X		
8	Calle 39D Sur No 2N-27	Residencial	N.A			
9	Calle 39D Sur No 2N-33	Residencial	N.A		X	
10	Calle 39D Sur No 2R-05	Residencial	N.A		X	
11	Calle 39D Sur No 2N-03	Residencial	N.A		X	
12	Calle 39D Sur No 2N-51	Residencial	N.A		X	
13	Calle 39D Sur No 2R-21	Residencial	N.A	X		
14	Calle 39D Sur No 2R-31	Residencial	N.A	X		
15	Calle 39D Sur No 2R-27	Residencial	N.A	X		

FIRMA	Nini Johanna Boqueo Torres	FIRMA	[signature]
ELABORÓ	CONTRATISTA	REVISÓ	INTERVENTORÍA
NOMBRE	Nini Johanna Boqueo Torres	NOMBRE	Angy Roxana Contreras Robayo
CARGO	Residente Social	CARGO	Residente Social.

INVENTARIO DE PREDIOS						
CONTRATISTA	Consorcio Malla Vial BBC	Nº CONTRATO DE OBRA	340-2019		BOGOTÁ	
INTERVENTORIA	Unión Temporal Road Design	Nº CONTRATO DE INTERVENTORIA	344-2019			
OBJETO DEL CONTRATO	Ejecutar a precios unitarios sin formula de reajuste y/o monto agotable, las actividades necesarias para la complementación y/o actualización y/o ajustes de diseño y construcción de la malla Vial de la localidad de San Cristobal en Bogotá DC Grupo 3				CIV	4002379-4002411 4002441-4002490 4002572-4002659 4003819-[illegible] 4003883-[illegible]
TRAMO	Carrera 4C entre Cl 39D Sur y [illegible]	UPZ	La Gloria	BARRIO	Guacamayas	

Nº	DIRECCIÓN PREDIO	TIPO DE USO (Residencial, comercial, institucional)	NOMBRE ESTABLECIMIENTO / INSTITUCIÓN	ACCESO A GARAJE		OBSERVACIONES
				SI	NO	
16	Calle 39D Sur N. 2R-37	Residencial	N.A		X	
17	Calle 39D Sur N. 2R-55	Residencial	N.A		X	
18	Calle 39D Sur No. 2R-65	Residencial	N.A		X	
19	Carrera 2N No. 39D-16 Sur	Residencial	N.A		X	
20	Calle 39D Sur No. 2R-61	Residencial	N.A		X	
21	Calle 39D Sur No. 2R-69	Residencial	N.A		X	
22	Parque.		N.A		X	
23	Calle 39D Sur No. 3-17	Residencial	N.A		X	
24	Carrera 2M Bis No. 39B-63 S	Residencial	N.A		X	
25	Carrera 3Bis No. 39D-08 S	Residencial	N.A		X	
26	Calle 39D Sur No. 3-51	Residencial	N.A		X	
27	Calle 39D Sur No. 3-57	Residencial	N.A	X		
28	Calle 39D Sur No. 3-63	Residencial	N.A	X		
29	Calle 39D Sur No. 3-69	Residencial	N.A		X	
30	Calle 39D Sur No. 3-75	Residencial.	N.A		X	

FIRMA	Nini Johanna Bogueo Torres	FIRMA	[signature]
ELABORÓ	CONTRATISTA	REVISÓ	INTERVENTORÍA
NOMBRE	Nini Johanna Bogueo Torres	NOMBRE	Angy Roxana Contreras Robayo
CARGO	Residente Social	CARGO	Residente Social.

8320

~~1255~~

INVENTARIO DE PREDIOS				BOGOTÁ
CONTRATISTA	Consorcio Malla Vial BBC	N° CONTRATO DE OBRA	340-2019	
INTERVENTORIA	Unión Temporal Road Design	N° CONTRATO DE INTERVENTORIA	344-2019	
OBJETO DEL CONTRATO	Ejecutar a precios unitarios sin formula de reajuste y a monto agotable, las actividades necesarias para la complementación y/o actualización y/o ajustes de diseño y construcción de la malla vial de la localidad de San Cristobal en Bogotá D.C Grupo 3.			CIV 4002375-4002461 4002491-4002490 4002512-4002659 4002414-4002789 4002571
TRAMO	Carrera 4C entre cll 39D Sur y Cr 2m Bis	UPZ	La Gloria	BARRIO: Guacamayas

N°	DIRECCIÓN PREDIO	TIPO DE USO (Residencial, comercial, institucional)	NOMBRE ESTABLECIMIENTO / INSTITUCIÓN	ACCESO A GARAJE SI	ACCESO A GARAJE NO	OBSERVACIONES
31	Calle 39D Sur N. 3-81	Residencial	N.A	X		
32	Calle 39D Sur N. 3-89	Residencial	N.A	X		
33	Calle 39D Sur N. 3-95	Residencial	N.A	X		
34	Carrera 3A No. 39D-13S	Residencial	N.A		X	
35	Carrera 3A No. 39A-92S	Residencial	N.A		X	
36	Carrera 3A No 39A-97S.	Residencial	N.A	X		
37	Calle 39D Sur N. 2R-15	Residencial	N.A		X	
38	Carrera 3B No. 39D-12 S.	Residencial	N.A	X		
39	Calle 39D Sur N. 3-05	Residencial	N.A		X	
40	Carrera 4C No. 39D-10 S.	Residencial	N.A	X		
41	Carrera 4C No 39C-20 S.	Residencial	N.A	X		
42	Carrera 3B No 39D-07 S.	Residencial	N.A		X	
43	Carrera 4C No. 39B-06 S.	Residencial	N.A		X	
44	Calle 39D Sur N. 3-11	Residencial	N.A		X	
45	Carrera 4C No 39B-16 S.	Residencial	N.A		X	

FIRMA	Nery Johanna Bogoya Torres	FIRMA	[signature]
ELABORÓ	CONTRATISTA	REVISÓ	INTERVENTORÍA
NOMBRE	Nery Johanna Bogoya Torres	NOMBRE	Angy Roxana Contreras Robayo
CARGO	Residente Social	CARGO	Residente Social

8321

~~1256~~

INVENTARIO DE PREDIOS				BOGOTÁ
CONTRATISTA	Consorcio Malla Vial BBC	Nº CONTRATO DE OBRA	340-2019	
INTERVENTORIA	Unión Temporal Road Design	Nº CONTRATO DE INTERVENTORIA	344-2019	
OBJETO DEL CONTRATO	Ejecutar a precios unitarios sin fórmula de reajuste y a monto agotable, las actividades necesarias para la complementación y/o ajustes de diseño y construcción de la malla vial de la localidad de San Cristóbal en Bogotá D.C. Grupo 5			CIV: 4002515-4002411, 4002441-4002490, 4002572-4002699, 4002919-4002785

TRAMO	Carrera 4C entre Calle 39D Sur y Carrera 2M Bis	UPZ	La Gloria	BARRIO	Guacamayas

Nº	DIRECCIÓN PREDIO	TIPO DE USO (Residencial, comercial, institucional)	NOMBRE ESTABLECIMIENTO / INSTITUCIÓN	ACCESO A GARAJE SI	ACCESO A GARAJE NO	OBSERVACIONES
46	Carrera 4C No. 39C-06 S.	Residencial	N.A		X	
47	Calle 39D Sur No. 2R-77	Residencial	N.A		X	
48	Sin nomenclatura	Residencial	N.A		X	
49	Calle 39D Sur No. 2R-41	Residencial	N.A		X	
50	Calle 39D Sur No. 2N-39	Residencial	N.A		X	
51	Carrera 2M Bis No. 39B-70S	Residencial	N.A		X	
52						
53						
54						
55						
56						
57						
58						
59						
60						

FIRMA	Nini Johanna Bogoro Torres.	FIRMA	[firma]
ELABORÓ	CONTRATISTA	REVISÓ	INTERVENTORÍA
NOMBRE	Nini Johanna Bogoro Torres	NOMBRE	Angy Roxana Contreras Pabayo
CARGO	Residente Social.	CARGO	Residente Social

8322

~~1251~~

BOGOTÁ

FICHA DE CARACTERIZACIÓN VIAL GENERAL

FICHA DE CARACTERIZACIÓN SOCIAL		FECHA	
CONTRATISTA	Consorcio Malla Vial BBC	No. CONTRATO DE OBRA	340 - 2019
INTERVENTORÍA	Unión Temporal Road Design	No. CONTRATO DE INTERVENTORÍA	344 - 2019
OBJETO DEL CONTRATO	Ejecutar a precios unitarios sin fórmula de reajuste y a monto agotable, las actividades necesarias para la complementación y/o actualización y/o ajuste de diseño y construcción de la malla vial de la localidad de San Cristóbal en Bogotá D.C. Grupo 3.		

1. LOCALIZACIÓN					
BARRIO		Guacamayas		UPZ	La Gloria
CIV	EJE VIAL	INICIA		FINALIZA	
4002378 - 4002411 4002441 - 4002490 4002592 - 4002699 4002914 - 4002985 4002998	Carrera 4C	Calle 39D Sur		Carrera 2M Bis	
VIAS DE ACCESO AL SECTOR		Transversal 4C con Carrera 4.			

2. REGISTRO FOTOGRÁFICO

2.1 REGISTRO FOTOGRÁFICO DEL TRAMO (Vía – Espacio Público)



Fotografía N° 1. Vía a Intervenir

Fotografía N° 2. Espacio Público

2.2 REGISTRO FOTOGRÁFICO EQUIPAMENTO – MOBILIARIO URBANO

Fotográfía N° 3. Presencia de postes en concreto de Luz y ETB, en buen estado.

Fotográfía N° 4. Presencia de postes en concreto de Luz y ETB, en buen estado.

BOGOTÁ

FICHA DE CARACTERIZACIÓN VIAL GENERAL

3. INFORMACIÓN PREDIAL – SOCIO ECONÓMICA					
ESTRATO	2		USO DEL SUELO	Vehicular - Peatonal	
TOTAL PREDIOS	50		N° TOTAL PREDIOS CON GARAGE	17	
RESIDENCIAL	X	COMERCIO		FUNDACIONES	
COLEGIOS		IGLESIAS		CENTROS SALUD	
PARQUES	X	INDUSTRIAS		JARDINES	
OTROS					

4. MOBILIARIO URBANO			
CANECAS	2	LUMINARIAS	26
SEÑALES DE TRANSITO /SEMAFOROS	Semáforo 2	PARADEROS BUSES	Ø
POSTES (LUZ / TELEFONO)	Postes de luz 4 Telefono 1	HIDRANTES	Ø
POZOS DE ACUEDUCTO	3	OBSERVACIONES	
SUMIDEROS	1		
ESTADO MOBILIARIO	Todo en aparente buen estado postes y señalización		

5. DIRECTORIO JAC		
NOMBRE	CARGO	TELEFONO
Alexander Montoya Suárez	Tesorero	3214860380

6. DIRECTORIO ORGANIZACIONES (Colegios – Centros Salud- Jardines- Fundaciones, otros)		
NOMBRE	DIRECCIÓN	POBLACIÓN QUE ATIENDE

7. DESCRIPCIÓN GENERAL
Via al inicio en losa de concreto fracturados y con fisuras en general, se evidencian 3 pozos con tapas en concreto con desgaste y deterioro normal por uso e intemperie, luego encontramos un sumidero con deterioro con tapa en concreto, costado derecho sobresalen dos canecas negras grandes recolectoras de basura en buen estado, luego continua la via en estado natural con pasto y maleza a los lados, tambien se observan 26 postes con luminarias en aparente buen estado, (1) poste de telefono, (1) poste con caja y camara de seguridad. (2) dos transformadores con cableado de alta tensión cada uno de a dos postes,

8324

BOGOTÁ

FICHA DE CARACTERIZACIÓN VIAL GENERAL

Señalizacion por parte del CMVBBC
① Velocidad a 30 km/h.
② una de sendero peatonal
③ una de obra en la via a 100 mts.

Finalizando el tramo encontramos.
① una señal de obra en la via a 50 mts de otra obra
② dos semaforos y un pare ya sobre la Transversal 4C.

CARGO: (Tesorero de la J.A.C)	NOMBRE:	Alexander Montoya Suarez	FIRMA:

FIRMA	Nini Johanna Bogoto Tres	FIRMA	
ELABORÓ	CONTRATISTA	REVISÓ	INTERVENTORÍA
NOMBRE	Nini Johanna BogotOT.	NOMBRE	Angy Roxana Contreras
CARGO	Residente Social	CARGO	Residente Social

8325

~~1260~~

CONSOLIDADO INFORMACIÓN ACTAS DE VECINDAD DE INICIO Y DE CIERRE

CONTRATO: [illegible] DE 2019

LOCALIDAD: SAN CRISTÓBAL

BARRIO: GUACAMAYAS

CIV	No.	Dirección del predio (Nueva - Antigua)	Barrio	UPZ	Nombre quien proporciona la información	Teléfono	Relacion / parentesco dueño del predio	Fecha primera visita	Fecha segunda visita	Fecha última visita	Observaciones	Nombre quien proporciona la información	Teléfono	Relacion / parentesco dueño del predio	Actas de cierre	Fecha primera Visita	Fecha segunda visita	Observaciones
Tramo1																		
[illegible]	1	Carrera 4C No. [illegible] Sur	Guacamayas	La Gloria	[illegible]	[illegible]	Hija de la Propietaria	[illegible]				[illegible]	[illegible]	Hija de la Propietaria	[illegible]			
[illegible]	2	Carrera 4C No. [illegible] Sur	Guacamayas	La Gloria	Javier Arango	[illegible]	Hijo del Propietario	21/01/2020				Javier Arango	[illegible]	Hijo del Propietario	[illegible]			
[illegible]	1	Carrera 4C No. [illegible] Sur	Guacamayas	La Gloria	Sandra Perez	[illegible]	Propietario	[illegible]				Sandra Perez	[illegible]	Propietario	[illegible]			
[illegible]	2	Carrera 4C No. [illegible] Sur	Guacamayas	La Gloria	Rosa Arias	[illegible]	Propietario	[illegible]				Rosa Arias	[illegible]	Propietario	[illegible]			
		PARQUE	Guacamayas	La Gloria	Alexander Montoya	[illegible]	Tesorero de la JAC	[illegible]				Alexander Montoya	[illegible]	Tesorero de la JAC	[illegible]			
[illegible]	1	Carrera 4C No. [illegible] Sur	Guacamayas	La Gloria	Graciela Ruiz	[illegible]	Propietario	[illegible]				Graciela Ruiz	[illegible]	Propietario	[illegible]			
[illegible]	2	Carrera [illegible] No. [illegible] Sur	Guacamayas	La Gloria	Maria del Carmen Caicedo Puentes	[illegible]	Propietario	[illegible]				Maria del Carmen Caicedo Puentes	[illegible]	Propietario	[illegible]			
[illegible]	1	Carrera [illegible] No. [illegible] Sur	Guacamayas	La Gloria	[illegible]	[illegible]	Propietario	[illegible]				[illegible]	[illegible]	Propietario	[illegible]			
[illegible]	2	Carrera [illegible] No. [illegible] Sur	Guacamayas	La Gloria	Luis Antonio [illegible]	[illegible]	Propietario	[illegible]				Luis Antonio [illegible]	[illegible]	Propietario	[illegible]			
[illegible]	1	Carrera [illegible] No. [illegible] Sur	Guacamayas	La Gloria	[illegible]	[illegible]	Propietario	[illegible]				[illegible]	[illegible]	Propietario	[illegible]			
[illegible]	2	Carrera [illegible] No. [illegible] Sur	Guacamayas	La Gloria	[illegible]	[illegible]	Propietario	[illegible]				[illegible]	[illegible]	Propietario	[illegible]			
[illegible]	1	Calle [illegible] Sur No. [illegible]	Guacamayas	La Gloria	Ruth Franco	[illegible]	Encargada	[illegible]				Ruth Franco	[illegible]	Encargada	[illegible]			
[illegible]	2	Calle [illegible] Sur No. [illegible]	Guacamayas	La Gloria	Ruth Franco	[illegible]	Arrendataria	[illegible]				Ruth Franco	[illegible]	Arrendataria	[illegible]			
[illegible]	3	Calle [illegible] Sur No. [illegible]	Guacamayas	La Gloria	Carlos Julio Vivas	7227376	Propietario	[illegible]				Carlos Julio Vivas	7227376	Propietario	[illegible]			
[illegible]	4	Calle [illegible] Sur No. [illegible]	Guacamayas	La Gloria	[illegible]	[illegible]	Propietario	[illegible]				[illegible]	[illegible]	Propietario	[illegible]			
[illegible]	5	Calle [illegible] Sur No. [illegible]	Guacamayas	La Gloria	[illegible]	[illegible]	Propietario	[illegible]				[illegible]	[illegible]	Propietario	[illegible]			
[illegible]	6	Calle [illegible] Sur No. [illegible]	Guacamayas	La Gloria	Sandra Hernandez	[illegible]	Propietario	[illegible]				Sandra Hernandez	[illegible]	Propietario	[illegible]			
[illegible]	7	Calle [illegible] Sur No. [illegible]	Guacamayas	La Gloria	[illegible]	[illegible]	Propietario	[illegible]				[illegible]	[illegible]	Propietario	[illegible]			
[illegible]	8	Calle [illegible] Sur No. [illegible]	Guacamayas	La Gloria	Maria Lucrecia [illegible]	[illegible]	Propietario	[illegible]				Maria Lucrecia [illegible]	[illegible]	Propietario	[illegible]			
[illegible]	1	Carrera [illegible] No. [illegible] Sur	Guacamayas	La Gloria	Humberto [illegible]	[illegible]	Propietario	[illegible]				Humberto [illegible]	[illegible]	Propietario	[illegible]			
[illegible]	2	Calle [illegible] Sur No. [illegible]	Guacamayas	La Gloria	[illegible]	[illegible]	Propietario	[illegible]				[illegible]	[illegible]	Propietario	[illegible]			
[illegible]	3	Calle [illegible] Sur No. [illegible]	Guacamayas	La Gloria	Martha Cecilia Cardenas Castillo	[illegible]	Propietario	[illegible]				Martha Cecilia Cardenas Castillo	[illegible]	Propietario	[illegible]			
[illegible]	4	Calle [illegible] Sur No. [illegible]	Guacamayas	La Gloria	[illegible]	[illegible]	Propietario	[illegible]				[illegible]	[illegible]	Propietario	[illegible]			
[illegible]	5	Calle [illegible] Sur No. [illegible]	Guacamayas	La Gloria	Marcela Rivera	[illegible]	Propietario	[illegible]				Marcela Rivera	[illegible]	Propietario	[illegible]			
[illegible]	6	Calle [illegible] Sur No. [illegible]	Guacamayas	La Gloria	Rosa Elena Perez	[illegible]	Propietario	[illegible]				Rosa Elena Perez	[illegible]	Propietario	[illegible]			
[illegible]	7	Calle [illegible] Sur No. [illegible]	Guacamayas	La Gloria	Jose Vargas	[illegible]	Propietario	[illegible]				Jose Vargas	[illegible]	Propietario	[illegible]			
[illegible]	8	Calle [illegible] Sur No. [illegible]	Guacamayas	La Gloria	[illegible]	[illegible]	Propietario	[illegible]				[illegible]	[illegible]	Propietario	[illegible]			
[illegible]	9	Calle [illegible] Sur No. [illegible]	Guacamayas	La Gloria	[illegible]	[illegible]	Propietario	[illegible]				[illegible]	[illegible]	Propietario	[illegible]			
[illegible]	10	Calle [illegible] Sur No. [illegible]	Guacamayas	La Gloria	Eder Ramirez	[illegible]	Arrendatario	[illegible]				Eder Ramirez	[illegible]	Arrendatario	[illegible]			
[illegible]	11	Calle [illegible] Sur No. [illegible]	Guacamayas	La Gloria	[illegible] Mora	[illegible]	Propietario	[illegible]				[illegible] Mora	[illegible]	Propietario	[illegible]			
[illegible]	12	Calle [illegible] Sur No. [illegible]	Guacamayas	La Gloria	Oscar Javier [illegible]	[illegible]	Propietario	[illegible]				Oscar Javier [illegible]	[illegible]	Propietario	[illegible]			
[illegible]	13	Calle [illegible] Sur No. [illegible]	Guacamayas	La Gloria	Daniel Espinosa	[illegible]	Propietario	[illegible]				Daniel Espinosa	[illegible]	Propietario	[illegible]			
[illegible]	14	Calle [illegible] Sur No. [illegible]	Guacamayas	La Gloria	[illegible]	[illegible]	Propietario	[illegible]				[illegible]	[illegible]	Propietario	[illegible]			
[illegible]	15	Calle [illegible] Sur No. [illegible]	Guacamayas	La Gloria	Nadie Atendio			[illegible]	[illegible]	[illegible]		Nadie Atendio			[illegible]	[illegible]	[illegible]	
[illegible]	16	Calle [illegible] Sur No. [illegible]	Guacamayas	La Gloria	Predio Abandonado			[illegible]	[illegible]	[illegible]		Predio Abandonado			[illegible]	[illegible]	[illegible]	
[illegible]	17	Calle [illegible] Sur No. [illegible]	Guacamayas	La Gloria	Benjamin Hernandez	[illegible]	Propietario	[illegible]				Benjamin Hernandez	[illegible]	Propietario	[illegible]			
[illegible]	1	Calle [illegible] Sur No. [illegible]	Guacamayas	La Gloria	Maria Victoria Rivera	[illegible]	Propietario	[illegible]				Maria Victoria Rivera	[illegible]	Propietario	[illegible]			
[illegible]	2	Calle [illegible] Sur No. [illegible]	Guacamayas	La Gloria	Javier [illegible] Rodriguez	[illegible]	Propietario	[illegible]				Javier [illegible] Rodriguez	[illegible]	Propietario	[illegible]			
[illegible]	3	Calle [illegible] Sur No. [illegible]	Guacamayas	La Gloria	Maria del Pilar Hernandez	[illegible]	Propietario	[illegible]				Maria del Pilar Hernandez	[illegible]	Propietario	[illegible]			
[illegible]	4	Calle [illegible] Sur No. [illegible]	Guacamayas	La Gloria	[illegible]	[illegible]	Propietario	[illegible]				[illegible]	[illegible]	Propietario	[illegible]			
[illegible]	5	Calle [illegible] Sur No. [illegible]	Guacamayas	La Gloria	Luis Enrique Rodriguez	[illegible]	Propietario	[illegible]				Luis Enrique Rodriguez	[illegible]	Propietario	[illegible]			
[illegible]	6	Calle [illegible] Sur No. [illegible]	Guacamayas	La Gloria	[illegible]	[illegible]	Propietario	[illegible]				[illegible]	[illegible]	Propietario	[illegible]			
[illegible]	7	Calle [illegible] Sur No. [illegible]	Guacamayas	La Gloria	Daniel [illegible]	[illegible]	Hijo del Propietario	[illegible]				Daniel [illegible]	[illegible]	Hijo del Propietario	[illegible]			
[illegible]	8	Calle [illegible] Sur No. [illegible]	Guacamayas	La Gloria	Luz Marina [illegible]	[illegible]	Propietario	[illegible]				Luz Marina [illegible]	[illegible]	Propietario	[illegible]			
[illegible]	9	Calle [illegible] Sur No. [illegible]	Guacamayas	La Gloria	[illegible] Martinez	[illegible]	Propietario	[illegible]				[illegible] Martinez	[illegible]	Propietario	[illegible]			
[illegible]	10	Calle [illegible] Sur No. [illegible]	Guacamayas	La Gloria	Daniel Andres Medina [illegible]	[illegible]	Propietario	[illegible]				Daniel Andres Medina [illegible]	[illegible]	Propietario	[illegible]			
[illegible]	11	Calle [illegible] Sur No. [illegible]	Guacamayas	La Gloria	[illegible]	[illegible]	Propietario	[illegible]				[illegible]	[illegible]	Propietario	[illegible]			
[illegible]	12	Calle [illegible] Sur No. [illegible]	Guacamayas	La Gloria	Nadie Atendio			[illegible]	[illegible]	[illegible]		[illegible]	[illegible]	Propietario	[illegible]			
[illegible]	9	Carrera [illegible] No. [illegible] Sur	Guacamayas	La Gloria	Carlos Arturo Hernandez Morales	[illegible]	Propietario	[illegible]				Carlos Arturo Hernandez Morales	[illegible]	Propietario	[illegible]			
[illegible]	13	Carrera [illegible] No. [illegible] Sur	Guacamayas	La Gloria	Eugenia Rodriguez	[illegible]	Propietario	[illegible]				Eugenia Rodriguez	[illegible]	Propietario	[illegible]			
[illegible]	1	Carrera [illegible] No. [illegible] Sur	Guacamayas	La Gloria	Ricardo Sanabria	[illegible]	Propietario	[illegible]				Ricardo Sanabria	[illegible]	Propietario	[illegible]			

8326

~~1261~~

CONSORCIO
MALLA VIAL BBC
NIT. 901.310.904-1

BARRIO GUACAMAYAS

CIV 4002338

ACTAS DE VECINDAD

8327
~~1262~~

FORMATO ACTA DE VECINDAD			Alcaldía de Bogotá
CODIGO FO-SC-06	PROCESO GESTIÓN SOCIAL Y PARTICIPACIÓN CIUDADANA	VERSIÓN 2	
31 / 01 / 2020	COP-340-2019 4002338		ACTA No. 43

1. REGISTRO FOTOGRÁFICO DE FACHADA

2. DATOS DEL PREDIO

Nombre del Propietario: Tatiana Hortua (hija propietaria)

Teléfono: 3224349221 — No de CC propietario: 1003740454

Dirección: Cr 4C N. 39B-06 Sur. — No. de pisos: 1 Piso + Terraza.

Long. del frente (mts): 6 mts. — Estrato: 2

SERVICIOS PÚBLICOS

	SI	NO	OBSERVACIONES
1. Agua	☒	☐	
2. Alcantarillado	☒	☐	
3. Energía	☒	☐	
4. Teléfonos	☐	☒	
5. Gas	☒	☐	
6. TICS	☐	☒	

USO ACTUAL

1. Residencial	☒	5. Recreacional	☐
2. Comercial	☐	6. Baldío	☐
3. Industrial	☐	7. Bien de interés cultural*	☐
4. Institucional	☐	8. Mixto	☐

ACCESOS VEHICULARES

Garaje SI ☐ NO ☒

Cuantos

El garaje se usa como comercio SI ☐ NO ☐

3. DESCRIPCIÓN Y ESTADO DEL PREDIO ANTES DE INTERVENIR LA MALLA VIAL Y EL ESPACIO PÚBLICO

Espacio Público: andén en concreto con desgaste por uso e intemperie, tapa metalica del medidor del agua en buen estado al al igual que el medidor.
Fachada: muro en bloque a la vista con concreto con despartillamiento y desgaste por intemperie, puerta rejilla metalica con oxido y deterioro, al interior piso en concreto con fisuras y grietas, con desgaste por intemperie.
Paredes de la casa primer piso en concreto pintado con humedad parte interior con cuatro ventanas en estructura metalica con algo de oxido y sus vidrios en buen estado, segundo piso en bloque a la vista a media altura, con despartillamiento y fisuras y algo de humedad.
Sala: marco y puerta en estructura metalica con vidrio fracturado, y algo de oxido en la puerta, piso con baldosa en buen estado con algo de desgaste por uso normal, paredes en concreto pintado con algo de humedad, techo en placa de concreto pintado con algo de humedad.
Habitacion N. 1: marco y puerta en madera con chapa en buen estado, paredes en concreto pintado con humedad y desprendimiento de pintura, techo en placa de concreto pintado en buen estado.
Habitacion N. 2: marco y puerta metalica faltante de vidrio y otro fracturado, piso en baldosa en buen estado, paredes en concreto pintado con humedad, techo en placa de concreto pintado con algo de humedad, ventana costado occidental en estructura metalica con vidrio en buen estado parte superior sin vidrio.
Habitacion N. 3: piso en baldosa en buen estado, paredes en concreto pintado con humedad y desprendimiento de pintura, techo en placa de concreto con humedad y desprendimiento de material. Ventana costado norte en estructura metalica con vidrios en buen estado.
Cocina: piso con baldosa con algunas fracturadas, paredes en concreto pintado con humedad, techo en placa de concreto con humedad, meson en concreto con fisuras, y despartillamiento.

FORMATO ACTA DE VECINDAD			Alcaldía de Bogotá
CODIGO FO-SC-06	PROCESO GESTION SOCIAL Y PARTICIPACION CIUDADANA	VERSION 2	

Baño: Piso con baldosa fracturada. Paredes con baldosa a media altura fisuradas y parte superior en concreto pintado con humedad y descascaramiento de pintura. Techo en placa de concreto pintado con humedad, lavamanos - inodoro - ducha con tapas en buen estado.
Terraza: Escalera en concreto notico con fisuras y faltante de material. Marco y puerta de acceso en estructura metalica con oxido sin vidrio. Piso en placa de concreto notico con fisuras. Paredes en bloque a la vista a media altura con fisuras y desprestigiamiento. Techo en teja de zinc con deterioro y soportes y vigas en madera con deterioro. Lavadero en concreto con desgaste. Por uso sobre puesto en ladrillos.

CODIGO	FORMATO ACTA DE VECINDAD PROCESO	VERSIÓN	Alcaldía de Bogotá
FO-GC-05	GESTIÓN SOCIAL Y PARTICIPACIÓN CIUDADANA	2	

Para constancia de lo anterior, se firma la presente acta bajo la responsabilidad expresa de los que intervinieron en ella, de conformidad con las funciones desempeñadas por cada uno de los mismos, de acuerdo con el Manual de Interventoría vigente en la fecha del presente periodo de reporte, en Bogotá D.C., a los 31 días del mes de Enero de 2020

ELABORÓ:
(Firma)
(Nombre) DUVERIO BONILLA.
Residente Tecnico - Contratista

REVISO:
(Firma)
(Nombre) John A. Bravo B.
Residente Técnico - Interventoría

REVISÓ:
(Firma)
(Nombre) Angy Roxana Cabrera.
Residenta Social-Interventoría

(Firma) Nini Johanna Boquet.
(Nombre) Nini Johanna Boquet.
Residente Social - Contratista

(Firma)
(Nombre) Tatiana Hoyos
Propietario

Original: CONSORCIO MALLA VIAL SBC
1° copia: Propietario
2° copia: Escanear Interventoría

8330

~~1265~~

CODIGO FO-SC-09	FORMATO ACTA DE VECINDAD PROCESO GESTIÓN SOCIAL Y PARTICIPACIÓN CIUDADANA	VERSIÓN 0	BOGOTÁ
21 / octu / 2020	CONTRATO No. 340-2019-FCLSC		ACTA No. 43



2. DATOS DEL PREDIO

Nombre del Propietario: Sin información

Teléfono: Sin información

No de CC propietario: Sin información

Dirección: Cra 46 79B-06 5

No. de pisos: 2

Long. del frente (mts):

Estrato: 2

SERVICIOS PÚBLICOS

	SI	NO
1. Agua	X	
2. Alcantarillado	X	
3. Energía	X	
4. Teléfonos	X	
5. Gas	X	
6. TICS		X

OBSERVACIONES

Primera Visita 29 de septiembre
No recibe el predio
Segunda visita 30 de septiembre
No recibe el predio

USO ACTUAL

1. Residencial [X]	5. Recreacional
2. Comercial	6. Baldío
3. Industrial	7. Bien de interés cultural
4. Institucional	8. Mixto

ACCESOS VEHICULARES

Garaje SI — NO [X]

Cuentos

El garaje es de uso común: SI — NO

3. DESCRIPCIÓN Y ESTADO DEL PREDIO DESPUÉS DE INTERVENIR LA MALLA VIAL Y EL ESPACIO PÚBLICO

Una vez finalizadas las actividades de obra, se realiza visita al predio ubicado en: Cra 46 79B-06 5 en el barrio Cocomayor con el fin de realizar el cierre del acta de vecindad. Lo anterior, teniendo en cuenta que culminadas las actividades de obra no se presentaron afectaciones, ni es probable la aparición de afectaciones posteriores en el inmueble por causa de la obra. En consecuencia, la firma de este documento certifica estar a paz y salvo por todo concepto con relación a la obra ejecutada por el Consorcio Malla Vial BBC.

Para constancia de lo anterior, se firma la presente acta bajo la responsabilidad expresa de los que intervienen en ella, de conformidad con las funciones desempeñadas por cada uno de los mismos, de acuerdo con el Manual de Interventoría vigente en la fecha del presente período de reporte, en Bogotá D.C., a los 21 días del mes de Octubre de 2020

ELABORÓ:
(Firma)
(Nombre) O. Zorrilla
Residente Técnico - Contratista

REVISÓ:
(Firma)
(Nombre) Camilo Infante
Residente Técnico - Interventoría

REVISÓ:
(Firma) Jineth M.
(Nombre) Jineth Martinez
Prof. Apoyo Residente Social-Interventoría

(Firma)
(Nombre) Diana Guerrero
Residente Social - Contratista

(Firma) — // —
(Nombre) — // —
Propietario

Original: CONSORCIO MALLA VIAL BBC
1ª copia: Propietario
2ª copia: Escanner Interventoría

8331

~~1266~~

FORMATO ACTA DE VECINDAD			Alcaldía de Bogotá
CODIGO FO-SC-06	PROCESO GESTIÓN SOCIAL Y PARTICIPACIÓN CIUDADANA	VERSIÓN 2	
31. 01. 2020	COP-340-2019 4002338		ACTA No. 45

1. REGISTRO FOTOGRÁFICO DE FACHADA



2. DATOS DEL PREDIO

Nombre del Propietario: Jaiver Jobany Arango (hijo Propietario)
Teléfono: 3023118646 — No de CC propietario: 1023585260
Dirección: Cr 4C No. 395-43. — No. de pisos: 3
Long. del frente (mts): 7 mts. — Estrato: 2

SERVICIOS PÚBLICOS

	SI	NO	OBSERVACIONES
1. Agua	☒	☐	
2. Alcantarillado	☒	☐	
3. Energía	☒	☐	
4. Teléfonos	☒	☐	
5. Gas	☒	☐	
6. TICS	☒	☐	

USO ACTUAL

1. Residencial	☒	5 Recreacional	☐
2. Comercial	☐	6. Baldío	☐
3. Industrial	☐	7. Bien de interés cultural*	☐
4. Institucional	☐	8. Mixto	☐

ACCESOS VEHICULARES

Garaje SI ☐ NO ☒
Cuantos
El garaje se usa como comercio SI ☐ NO ☐

3. DESCRIPCIÓN Y ESTADO DEL PREDIO ANTES DE INTERVENIR LA MALLA VIAL Y EL ESPACIO PÚBLICO

Espacio Publico: anden en concreto con fisuras y desgaste natural por intemperie, greda con cerramiento muro en concreto pintado con reja metálica y puerta metálica en buen estado pintada, en su interior piso en granito con baldosa con escalera en granito con baldosa y desgaste por uso.
Fachada: tres (3) pisos en concreto pintado en buen estado con algo de desvanecimiento de pintura, con nueve (9) ventanas en su totalidad con estructura metalica pintada en buen estado junto con los vidrios, dos (2) puertas de acceso a cada apartado en estructura metálica una con un vidrio fracturado con algo de oxido en cada puerta.
Puerta de acceso con marco metalico: apartamento N 1: en buen estado con algo de oxido, sala: piso con baldosa en buen estado paredes en concreto pintado en buen estado, techo en placa de concreto pintado en buen estado, luminarias en buen estado tomas en buen estado, tapa metalica con juego de tomas de luz en buen estado todo.
Habitacion N.1: marco y puerta en madera con chapa medio suelta, piso con baldosa con algunas fisuras y una fracturada, paredes en concreto pintado en buen estado, techo en placa de concreto pintado en buen estado, luminaria y tomas en buen estado.
Habitacion N 2: marco y puerta en madera con chapa en buen estado, piso con baldosa algo de desgaste por uso normal. techo en placa de concreto pintado en buen estado, luminarias y tomas en buen estado, dos (2) ventanas en estructura metalica en buen estado con sus vidrios uno de ellos roto.
Patio: marco y puerta en madera con chapa medio suelta en buen estado, piso con baldosa con algo de desgaste por uso normal. Paredes en concreto pintado en buen estado tunel de ventilación hasta el tercer piso en concreto pintado en buen estado, lavadero en concreto en buen estado Ventana en estructura metalica con pintado sin con sus vidrios en buen estado.
Baño: marco y puerta en estructura metalica con cuatro vidrios en la puerta en buen estado. Piso con baldosa fisurada

FORMATO ACTA DE VECINDAD			Alcaldía de Bogotá
CODIGO FO-SC-06	PROCESO GESTIÓN SOCIAL Y PARTICIPACIÓN CIUDADANA	VERSIÓN 2	

Paredes con baldosa en buen estado una fisurada Parte Superior sobre el marco de la puerta. Ventana tipo Persiana. en aluminio con sus cuatro vidrios en buen estado, techo en placa de concreto pintado en buen estado, luminarias y toma en buen estado. lavamanos - inodoro - Cisterna con tapas en buen estado.

Cocina: fachada en estructura metalica con sus cuatro vidrios en buen estado, Piso con baldosa en buen estado, paredes con baldosa con una fracturada. con tubo saliente de agua con llave en buen estado mesón en concreto con baldosas fisuradas

Apt. N. 2: Puerta y marco en estructura metalica con vidrio en buen estado, Sala. Piso en baldosa con una desportillada, Paredes en concreto pintado en buen estado, techo en placa de concreto pintado en buen estado luminaria suelta, tomas en buen estado.

Habitacion N. 1: marco y puerta en estructura (metálica) madera con chapa en buen estado, Piso en baldosa con desgaste normal por uso, Paredes en concreto pintado en buen estado, (techo) techo en placa de concreto pintado en buen estado, luminaria y tomas en buen estado.

Baño: marco y puerta en madera con chapa en buen estado, Piso y Paredes con baldosa en buen estado, techo en placa de concreto pintado con humedad y gotas de agua. luminaria y tomas en buen estado, lavamanos - inodoro - Cisterna y tapas en buen estado.

Escaleras de acceso a tercer piso: con baldosa y listones metalicos con algunos desportillados. Paredes en concreto pintado con resanes y fisura. Costado norte.

Baño: marco y puerta en madera en buen estado. Piso y Paredes con baldosa en buen estado, techo en machimbre de madera en buen estado con claraboya. sin lamina acrilica, lavamanos - inodoro - Cisterna y tapas en buen estado.

Cocina: Piso en baldosa con desgaste normal por uso, Paredes con baldosa en buen estado, mesón con baldosas fracturadas techo con machimbre de madera en buen estado.

Sala: Marco y puerta en estructura metalica en buen estado. Paredes en concreto pintado con humedad y resanes, Piso en baldosa con desgaste normal por uso, techo con teja de eternit y plastica con deterioro por intemperie. Soportes en madera en buen estado. dos ventanas en estructura metalica con sus vidrios en buen estado, lavadero en baldosa con algo de desgaste normal por uso. y pared con baldosa a media altura en buen estado.

Habitacion N. 2: marco y puerta en madera con chapa en buen estado. Piso con mineral con fisuras, Paredes en concreto pintado en buen estado, techo con machimbre en buen estado, luminarias en buen estado una sin bombillo y tomas en buen estado. (H)

Habitacion N. 3: marco y puerta en madera en buen estado, Paredes en concreto pintado con resanes Piso en baldosa con fisuras. techo con machimbre faltante de piezas.

8333

CODIGO	FORMATO ACTA DE VECINDAD	VERSIÓN	Alcaldía de Bogotá
FO-SC-05	PROCESO GESTIÓN SOCIAL Y PARTICIPACIÓN CIUDADANA	2	





Para constancia de lo anterior, se firma la presente acta bajo la responsabilidad expresa de los que intervienen en ella, de conformidad con las funciones desempeñadas por cada uno de los mismos, de acuerdo con el Manual de Interventoría vigente en la fecha del presente período de reporte, en Bogotá D.C., a los 31 días del mes de Enero de 2020

ELABORÓ:
(Firma)
(Nombre) OLIVERO BONILLA
Residente Tecnico - Contratista

REVISO:
(Firma)
(Nombre) John A. Bravo B.
Residente Técnico - Interventoría

REVISÓ:
(Firma)
(Nombre) Angi Rosana Contreras
Residente Social-Interventoría

(Firma) Nina Johanna Boqueo T.
(Nombre) Nina Johanna Boqueo T.
Residente Social - Contratista

(Firma)
(Nombre) Daiver Arango
Propietario

Original: CONSORCIO MALLA VIAL BBC
1° copia: Propietario
2° copia: Escanner Interventoría

8334
~~1269~~

CÓDIGO F0-GSC-06	FORMATO ACTA DE VECINDAD PROCESO GESTIÓN SOCIAL Y PARTICIPACIÓN CIUDADANA	VERSIÓN 4	BOGOT/\
23 Sep 2020	CONTRATO No. 243-2019-FZ LBC		ACTA No. 345

1. REGISTRO FOTOGRÁFICO DE FACHADA

2. DATOS DEL PREDIO

Nombre del Propietario: Rigoberto Tobos Arango
No de CC propietario: 9835954
Teléfono:
Dirección: Cra 4C 39B-165
No. de pisos: 3
Long. del frente (mts): 6x9
Estrato: 2

SERVICIOS PÚBLICOS — OBSERVACIONES
1. Agua
2. Alcantarillado
3. Energía
4. Teléfonos
5. Gas
6. TICS

USO ACTUAL — ACCESOS VEHICULARES

3. DESCRIPCIÓN Y ESTADO DEL PREDIO DESPUÉS DE INTERVENIR LA MALLA VIAL Y EL ESPACIO PÚBLICO

Una vez finalizadas las actividades de obra, se realiza visita al predio ubicado en: Kra 24C 39B-76 en el barrio Guacamayas con el fin de realizar el cierre del acta de vecindad. Lo anterior teniendo en cuenta que culminadas las actividades de obra no se presentaron afectaciones, ni es probable la aparición de afectaciones posteriores en el inmueble por causa de la obra. En consecuencia, la firma de este documento certifica estar a paz y salvo por todo concepto con relación a la obra ejecutada por el Consorcio Malla Vial BBC.

El propietario no firma por fisura de techo en segundo piso.

El 19 de octubre de 2020, se realizó visita al inmueble del ciudadano. El concepto técnico se remite a la parte posterior de la hoja.

Para constancia de lo anterior, se firma la presente acta ... 28 días del mes de Sep de 2020

ELABORÓ:
Firma:
Nombre: O. BONILLA
Residente Técnico - Contratista

Firma:
Nombre: Diana Cuadros
Residente Social - Contratista

REVISÓ:
Firma:
Nombre: Camilo Infante
Residente Técnico - Interventoría

REVISÓ:
Firma:
Nombre: Ruth Arango
Residente Social Interventoría

Firma: Rigoberto
Nombre: Rigoberto Tobos
8283854

Original: CONSORCIO MALLA VIAL BBC
1ª copia: Propietario
2ª copia: Expediente Interventoría

El ing. Oliverio Bonilla informa que la fisura es antigua, ni representa riesgo estructural, ni obedece al proceso constructivo a partir de lo anterior la firma contratista no es responsable de la afectación ni asumirá ninguna reparación, la información es suministrada al ciudadano, quién finalmente aprueba el concepto del contratista y firma el acta de cierre, en la parte delantera del documento, con lo cual se da por cerrada,

8335

+270

CONSORCIO
MALLA VIAL BBC
NIT. 901.310.904-1

BARRIO GUACAMAYAS

CIV 4002378

ACTAS DE VECINDAD

8336

1271

CODIGO	FORMATO ACTA DE VECINDAD PROCESO GESTIÓN SOCIAL Y PARTICIPACIÓN CIUDADANA	VERSIÓN	Alcaldía de Bogotá
FO-AC-06		2	

31	01	2020	COP-340-2019	4002378	ACTA No. 46

1. REGISTRO FOTOGRÁFICO DE FACHADA

2. DATOS DEL PREDIO

Nombre del Propietario: Rosa Arias (Propietaria)

Teléfono: 3102053230 — No de CC propietario: 41440954

Dirección: Carrera 4C N. 39C-06 Sur — No. de pisos: 3

Long. del frente (mts): 10 mts — Estrato: 2

SERVICIOS PÚBLICOS

	SI	NO	OBSERVACIONES
1. Agua	☒	☐	
2. Alcantarillado	☒	☐	
3. Energía	☒	☐	
4. Teléfonos	☒	☐	
5. Gas	☒	☐	
6. TICS	☒	☐	

USO ACTUAL

1. Residencial	☒	5. Recreacional	☐
2. Comercial	☐	6. Baldío	☐
3. Industrial	☐	7. Bien de interés cultural	☐
4. Institucional	☐	8. Mixto	☐

ACCESOS VEHICULARES

Garaje SI ☐ NO ☒

Cuantos

El garaje se usa como comercio SI ☐ NO ☐

3. DESCRIPCIÓN Y ESTADO DEL PREDIO ANTES DE INTERVENIR LA MALLA VIAL Y EL ESPACIO PÚBLICO

Espacio Público: Piso en concreto y granito en buen estado muro a media altura en concreto pintado con fisuras y descascaramiento de pintura en general, caja del registro del agua sin tapa y lleno de agua.
Fachada: Pared en concreto pintado con descascaramiento de pintura en la parte inferior del primer piso, tres marcos en estructura metálica junto con las puertas en buen estado con faltante de vidrios en la puerta del medio y medio vidrio en la puerta del costado norte, 8 ventanas en estructura metálica con algo de oxido, dos del segundo piso tienen vidrios rotos, en el tercer piso una con faltante de vidrio, cajas metálicas junto con sus medidores de luz y gas en buen estado.
Apartamento primer piso: Piso en baldosa con desgaste natural por uso, paredes en concreto pintado con humedad en general, techo en placa de concreto pintado en buen estado. con luminarias sueltas cableado a la vista, marco y puerta en estructura metálica en buen estado con uno de sus vidrios rotos.
Fachada costado norte en concreto pintado con descascaramiento de pintura en la parte inferior, los demas en buen estado 7 ventanas en estructura metalica en buen estado junto con sus vidrios.
Pasillo: Piso con baldosa en buen estado. paredes en concreto pintado con humedad, costado sur una grieta de acceso a una habitación, grieta costado norte con cableado a la vista con descascaramiento de pintura en la parte inferior, reja en la mitad del pasillo de estructura metálica con oxido en los bordes fisuras en el costado occidental al lado de la entrada, otro en el costado norte, parte superior derecha, techo en placa de concreto pintado con humedad en general.
Habitación N. 1: marco y puerta en estructura de madera con ruptura en la puerta en el costado inferior, piso en mineral con fisuras en general paredes y techo en concreto pintado con humedad en general.
Cocina: Piso enchapado con fisura en una de sus baldosas, paredes con baldosa en buen estado, parte superior en concreto pintado, techo en concreto pintado con humedad y hongos en general.

CODIGO FO-SC-06	FORMATO ACTA DE VECINDAD PROCESO GESTIÓN SOCIAL Y PARTICIPACIÓN CIUDADANA	VERSIÓN 2	Alcaldía de Bogotá

Parrillo: Piso enchapado en buen estado con desgaste normal por uso, Paredes y techo en concreto pintado con descascaramiento y humedad en general.
Baño: Marco y puerta en madera con desgaste en regular estado y con humedad en la pared piso enchapado con listones de aluminio en buen estado paredes con enchape con algunos fisuras, y descortillamiento en general, techo en baldosa con humedad y luminaria suelta a la vista cableado electrico, lavamanos - inodoro y tapas en buen estado.
Escalera de acceso segundo piso en estructura metalica, escalones en concreto con fisuras y rupturas faltante de material, marco y puerta en estructura metalica sin vidrios y con una tabla en madera.
Sala: Piso con baldosa en buen estado, Paredes en concreto pintado con resanes del costado sur, las demas con un poco de desgaste por uso con unas fisuras costado norte y occidental, techo en placa de concreto pintado en buen estado.
Habitación N. 1 marco y puerta en madera con desgaste, piso con baldosa en buen estado, paredes en concreto pintado con descascaramiento en general, techo en placa de concreto pintado en buen estado.
Habitación N. 2: marco y puerta en estructura metalica en buen estado con ausencia de uno desos dos vidrios en la parte superior, Piso en mineral con faltante de material y con fisuras en general, paredes en concreto pintado en buen estado, techo en concreto pintado en buen estado.
Habitacion N. 3: marco y puerta en estructura metalica en buen estado con ausencia de vidrios, piso en mineral con faltante de material y fisuras en general, paredes en concreto pintado en buen estado, techo en placa de concreto en buen estado, pared del costado oriental con descascaramiento en buen estado.
Cocina: Piso enchapado con fisura en una de las baldosas en la entrada, paredes enchapadas con fisuras y ruptura, techo en placa de concreto pintado en buen estado.
Baño: inodoro y lavamanos en buen estado piso enchapado con desgaste, paredes enchapadas en buen estado, techo enchapado con humedad, marco y puerta en estructura metalica en buen estado, con ausencia de vidrios costado SW.
Patio: Piso con baldosa en buen estado, Paredes en concreto pintado con ruptura y fisuras al rededor del marco de la puerta del baño, techo en concreto pintado en buen estado.
Escalera de acceso al tercer piso con baldosa y granito en buen estado, 40% de la pared en concreto pintado faltante de material costado norte el otro 60% en bloque a la vista faltante de mortero en el pegue entre juntas, piso en placa de concreto en buen estado.
Parrillo: marco y puerta en estructura metalica con un poco de desgaste en buen estado, piso con baldosa y granito en buen estado, Paredes en concreto pintado en buen estado, techo con soportes en madera y teja de aluminio
Baño: marco y puerta en madera en buen estado, piso enchapado en buen estado, inodoro y lavamanos en buen estado, paredes con un 75% enchapados en buen estado y listones de plastico en buen estado, el otro 25% en concreto pintado en buen estado, techo con soportes metalicos y tejas de aluminio, ventana costado norte con vidrios en buen estado.
Cocina: marco y puerta en madera en buen estado, con ausencia de chapa, piso con baldosa en buen estado, paredes enchapadas en un 70% en buen estado, con desgaste por uso, el otro 30% en concreto pintado en buen estado, techo con soporte en madera y teja en eternit en buen estado.
Patio: Piso en concreto en buen estado, paredes en concreto pintado en buen estado, dos ventanas una al costado sur y otra al costado oriental en estructura metalica con vidrios en buen estado, techo con soportes metalicos y de madera con teja de eternit en buen estado.
Habitacion N 4: marco y puerta en madera en buen estado, piso en mineral con fisuras y faltante de material paredes en concreto pintado en buen estado, techo con soportes de madera y metalicos en buen estado, tejas de zinc en buen estado.

8339
124

FORMATO ACTA DE VECINDAD			
CODIGO FO-SC-06	PROCESO GESTIÓN SOCIAL Y PARTICIPACIÓN CIUDADANA	VERSIÓN 2	Alcaldía de Bogotá



Para constancia de lo anterior, se firma la presente acta bajo la responsabilidad expresa de los que intervienen en ella, de conformidad con las funciones desempeñadas por cada uno de los mismos, de acuerdo con el Manual de Interventoría vigente en la fecha del presente periodo de reporte, en Bogotá D.C., a los 31 días del mes de enero de 2020.

ELABORO:
(Firma)
(Nombre) OLIVERIO SOVICHA
Residente Tecnico - Contratista

REVISO:
(Firma)
(Nombre) John A. Brown B
Residente Técnico - Interventoría

REVISÓ:
(Firma)
(Nombre) Angy Paola Contreras
Residente Social-Interventoría

(Firma) Nini Johanna Bogeo T.
(Nombre) Nini Johanna Bogeo T.
Residente Social - Contratista

(Firma) Rosa Elvira Arias
(Nombre) Rosa Elvira Arias
Propietario

Original: CONSORCIO MALLA VIAL BBC
1° copia: Propietario
2° copia: Escanner Interventoría

8340
1275

	FORMATO ACTA DE VECINDAD		BOGOTÁ
CODIGO FO-SC-05	PROCESO GESTIÓN SOCIAL Y PARTICIPACIÓN CIUDADANA	VERSIÓN 0	
28 Sep - 2020	CONTRATO No. 340-2018-FCLSC		ACTA No. 98

1. REGISTRO FOTOGRÁFICO DE FACHADA



2. DATOS DEL PREDIO

Nombre del Propietario: Rosa Arias
Teléfono: 26...
Dirección: Cra 4C 39C-06 S.
Long. del frente (mts): 5 m 32
No de CC propietario: 41442954
No. de pisos:
Estrato: 2

SERVICIOS PÚBLICOS

	SI	NO	OBSERVACIONES
1. Agua	X		
2. Alcantarillado	X		
3. Energía	X		
4. Teléfonos	X		
5. Gas	X		
6. TICS		X	

USO ACTUAL: 1. Residencial X; 2. Comercial; 3. Industrial; 4. Institucional; 5. Recreacional; 6. Baldío; 7. Bien de interés cultural; 8. Mixto

ACCESOS VEHICULARES: Garaje SI / NO X; Cuantos; El garaje se usa como:; Cerramiento SI / NO

3. DESCRIPCIÓN Y ESTADO DEL PREDIO DESPUÉS DE INTERVENIR LA MALLA VIAL Y EL ESPACIO PÚBLICO

Una vez finalizadas las actividades de obra, se realiza visita al predio ubicado en: Cra 4C 39C-06 s en el barrio Guacamayas con el fin de realizar el cierre del acta de vecindad. Lo anterior, teniendo en cuenta que culminadas las actividades de obra no se presentaron afectaciones, ni es probable la aparición de afectaciones posteriores en el inmueble por causa de la obra. En consecuencia, la firma de este documento certifica estar a paz y salvo por todo concepto con relación a la obra ejecutada por el Consorcio Malla Vial BBC.

la propietaria no firma por inconformismo en el andén frente a su casa

El 19 de octubre de 2020 se realizo visita al predio, en donde finalmente la ciudadana firma, debido a que el andén no es un daño estructural de la vivienda

Para constancia de lo anterior, se firma la presente acta bajo la responsabilidad expresa de los que intervienen en ella, de conformidad con las funciones desempeñadas por cada uno de los mismos, de acuerdo con el Manual de Interventoría vigente en la fecha del presente periodo de ..., en Bogotá D.C., a los 28 días del mes de Sep de 2020

ELABORÓ:	REVISÓ:	REVISÓ:
(Firma) [signature]	(Firma) [signature]	(Firma) [signature]
(Nombre) D. Bonilla	(Nombre) Camilo Uparte	(Nombre) Jineth M Prof Social
Residente Técnico - Contratista	Residente Técnico - Interventoría	Residente Social-Interventoría
(Firma) [signature]	(Firma) Sandra G	
(Nombre) Diana Cavalio	(Nombre) 1.023.866.217	
Residente Social - Contratista	Propietario	

Original: CONSORCIO MALLA VIAL BBC
1° copia: Propietario
2° copia: Escanner Interventoría

8341

~~1276~~

FORMATO ACTA DE VECINDAD			Alcaldía de Bogotá
CODIGO FO-SC-06	PROCESO GESTIÓN SOCIAL Y PARTICIPACIÓN CIUDADANA	VERSIÓN 2	
31 / 01 / 2020	COP-340-2019 4002378		ACTA No. 41

1. REGISTRO FOTOGRÁFICO DE FACHADA



2. DATOS DEL PREDIO

Nombre del Propietario: Sandra Perez (Propietaria)
Teléfono: 3213421636 — No de CC propietario: 1023866217
Dirección: Cr 4C N. 39C-20S — No. de pisos: 3
Long. del frente (mts): 6 mts — Estrato: 2

SERVICIOS PÚBLICOS

	SI	NO	OBSERVACIONES
1. Agua	☒	☐	
2. Alcantarillado	☒	☐	
3. Energía	☒	☐	
4. Teléfonce	☒	☐	
5. Gas	☒	☐	
6. TICS	☐	☐	

USO ACTUAL

1. Residencial	☒	5. Recreacional	☐
2. Comercial	☐	6. Baldío	☐
3. Industrial	☐	7. Bien de interés cultural*	☐
4. Institucional	☐	8. Mixto	☐

ACCESOS VEHICULARES

Garaje SI ☒ NO ☐
Cuantos
El garaje se usa como comercio SI ☐ NO ☐

3. DESCRIPCIÓN Y ESTADO DEL PREDIO ANTES DE INTERVENIR LA MALLA VIAL Y EL ESPACIO PÚBLICO

Espacio Publico: anden en concreto rustico y zona verde con pasto y maleza tapa metalica con medidor de agua en buen estado.
Fachada Apt. N. 1: de dos pisos con concreto pintado con fisuras y descascaramiento de pintura con seis (6) ventanas en estructura metalica una de ellas con un vidrio fracturado costado derecho de la casa. Por el callejon, marco y puerta de de acceso en estructura metalica con sus vidrios en buen estado, cajas metalicas de luz y gas con medidores en buen estado
Sala: piso en baldosa con algunas fisuradas a la entrada y en demas baldosas, paredes en concreto pintado costado sur, techo en placa de concreto pintado en buen estado, platin y tomas en buen estado.
Baño: marco y puerta en madera con chapa en buen estado, piso con baldosa fracturada, paredes con baldosa en buen estado, techo en placa de concreto pintado con humedad, platin suelto y toma en buen estado, lavamanos - inodoro - cisterna y tapas en buen estado.
Habitacion N. 1: marco y puerta en PVC. Pegadiza con chapa incompleta, piso con baldosa en buen estado, paredes en concreto pintado en buen estado. Ventana mencionada anteriormente con el vidrio fracturado, humedad parte inferior de la pared costado occidental, techo en placa de concreto pintado en buen estado.
Cocina: piso con baldosas fracturadas con tapete plastico en el medio paredes con baldosa algunas fisuras, mesón con baldosas fracturadas, techo en placa de concreto pintado en buen estado, platin y tomas en buen estado.
Escalones de acceso segundo piso en baldosa con algunas fracturadas y listones metalicos en buen estado, paredes a los lados con concreto pintado en buen estado, techo en estructura de aluminio con laminas de icopor en buen estado, marco y puerta de acceso en estructura metalica con algo de oxido y vidrio en buen estado, area de lavanderia, piso con mineral con algunas fisuras, paredes en concreto pintado en buen estado, techo en estructura de aluminio con laminas de icopor en buen estado con una lamina medio puesta, platin y tomas en buen estado.

FORMATO ACTA DE VECINDAD			Alcaldía de Bogotá
CODIGO FO-SC-06	PROCESO GESTIÓN SOCIAL Y PARTICIPACIÓN CIUDADANA	VERSION 2	

Habitacion N. 2: marco y puerta en madera en buen estado con chapa en buen estado, piso con lamina de madera en buen estado, paredes en concreto pintado en buen estado, techo con estructura en aluminio con laminas de icopor en buen estado platón y tomas en buen estado.
Habitacion N. 3: marco y puerta en madera con chapa en buen estado piso con lamina de madera en buen estado, paredes en concreto pintado en buen estado, techo con estructura en aluminio y laminas de icopor en buen estado figura parte superior en la pared costado norte. Ventana en estructura metalica con vidrio en buen estado.
Parqueadero: marco y puertas en estructura metálica con algo de oxido y vidrios en buen estado. Piso con mineral rojo con desgaste. Paredes en concreto pintado con humedad en general y desconchamiento de pintura. Techo en placa de concreto pintado en buen estado. acceso al lado de sardinel en piedra y ladrillo con poca visibilidad por presencia de objeto caja metalica con deterioro y medidor de gas en buen estado, caja metálica en buen estado sin vidrio de protección medidor en buen estado.
Apt N. 2: marco y puerta en estructura metálica con vidrios en buen estado. Piso en baldosa con un algunas fisuras y desportillamiento. Sala: Piso con baldosa desportillados y con desgaste normal por uso, paredes en concreto pintado en buen estado. Pared costado sur en yeso con fisura parte interior, techo en placa de concreto pintado en buen estado, Ventana costado occidental en estructura metalica con vidrios en buen estado,
Habitacion N. 1: Piso con baldosa en aparente buen estado con poca visibilidad por objetos. techo en concreto pintado en buen estado, paredes en concreto pintado en buen estado Ventana costado oriental con un vidrio en buen estado faltante de otro.
Pasillo: piso en concreto rustico con paredes a los lados en concreto pintado en buen estado, techo en placa de concreto pintado sin luminaria con cables a la vista.
Patio: marco incompleto (paredes) puerta en madera en regular estado, piso con baldosa en buen estado con algo de desgaste. Paredes con baldosa fracturadas. parte superior en concreto pintado en buen estado, techo en placa de concreto pintado en buen estado, platon en buen estado suelto colgando de los cables, lavamanos - inodoro - ducha y tapas en buen estado.
Cocina: piso con baldosa algunas desportilladas y con fisuras, paredes con baldosa desportilladas al igual que el mesón con desgaste y fisuras. Paredes parte superior en concreto pintado en buen estado, techo en placa de concreto pintado en buen estado platon y toma en buen estado, platon medio suelto. Ventana costado norte con vidrio partido rejilla en estructura metalica. Ventana costado sur en estructura metalica con vidrio fisurado.
Nota: no se tuvo acceso al apartamento N. 3 del segundo y tercer piso

8343
~~1278~~

FORMATO			Alcaldía de Bogotá
	ACTA DE VECINDAD		
CODIGO	PROCESO	VERSIÓN	
FO-GC-08	GESTIÓN SOCIAL Y PARTICIPACIÓN CIUDADANA	2	



Para constancia de lo anterior, se firma la presente acta bajo la responsabilidad expresa de los que intervienen en ella, de conformidad con las funciones desempeñadas por cada uno de los mismos, de acuerdo con el Manual de Interventoría vigente en la fecha del presente periodo de reporte, en Bogotá D.C., a los 31 días del mes de Enero de 2020

ELABORÓ:
(Firma)
(Nombre) Oliverio Bonilla
Residente Tecnico - Contratista

REVISÓ:
(Firma)
(Nombre) John A. Bravo B.
Residente Técnico - Interventoría

ACOMPAÑÓ:
(Firma)
(Nombre) Angy Roxana Contreras
Residente Social-Interventoría

(Firma) Nini Johanna Bogoot.
(Nombre) Nini Johanna Bogoot.
Residente Social - Contratista

(Firma) Sandra Gutiquira P.
(Nombre) Sandra Gutiquira P.
Propietario

Original: CONSORCIO MALLA VIAL BBC
1° copia: Propietario
2° copia: Escanner Interventoría

8344 -

~~1279~~

FORMATO		
ACTA DE VECINDAD		BOGOTÁ
CODIGO FO-GC-05	PROCESO GESTIÓN SOCIAL Y PARTICIPACIÓN CIUDADANA	VERSIÓN •
22 / octu / 2020	CONTRATO No. 348-2019-F2 LBC	ACTA No. 91

1. REGISTRO FOTOGRÁFICO DE FACHADA

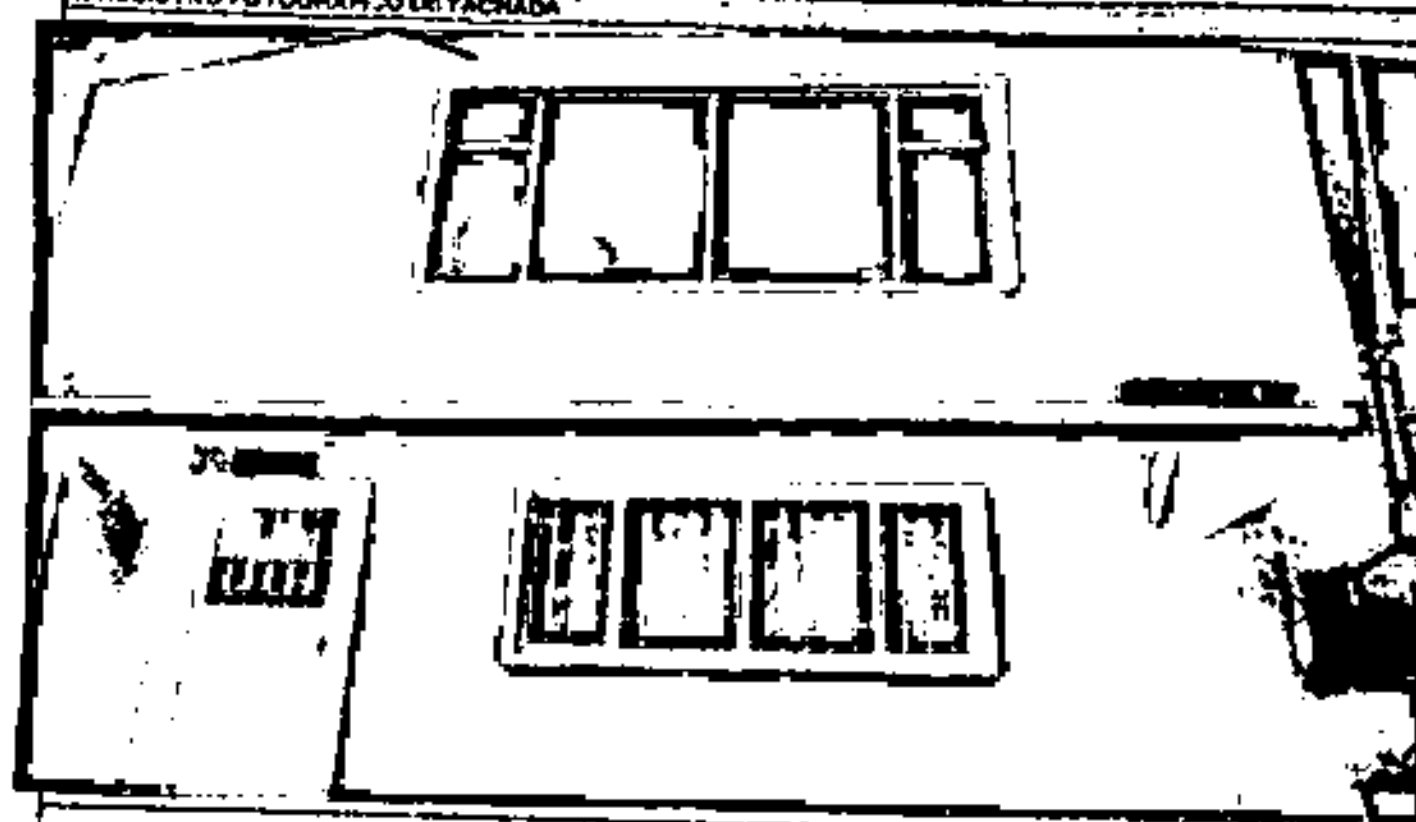

2. DATOS DEL PREDIO

Nombre del Propietario: Sin información

Teléfono: Sin información — No de CC propietario: Sin información

Dirección: Cra 9C 39C 20S — No. de pisos: 2

Long. del frente (mts): 6 mts — Estrato: 2

SERVICIOS PÚBLICOS

	SI	NO
Agua	X	☐
Alcantarillado	X	☐
Energía	X	☐
Teléfono	X	☐
Gas	X	☐
TICS	X	☐

OBSERVACIONES: Se hizo primera visita 28 de septiembre nadie atiende. Segunda visita 30 de septiembre nadie atiende. Tercera visita 2 octubre

USO ACTUAL: Residencial [X] / Comercial / Industrial / Institucional — 4. Conservacional / 5. Barrio / 7. Bien de interés cultural / 8. Otro

ACCESOS VEHICULARES: Garaje SI [ ] NO [X] — Cuenta — El garaje es sobre: — Cantidad de: [ ] NC

3. DESCRIPCIÓN Y ESTADO DEL PREDIO DESPUÉS DE INTERVENIR LA MALLA VIAL Y EL ESPACIO PÚBLICO

Una vez finalizadas las actividades de obra, se realiza visita al predio ubicado en: Cra 9C 39C-20S en el barrio Guacamayas con el fin de realizar el cierre del acta de vecindad. Lo anterior, teniendo en cuenta que culminadas las actividades de obra no se presentaron afectaciones, ni es probable la aparición de afectaciones posteriores en el inmueble por causa de la obra. En consecuencia, la firma de este documento certifica estar a paz y salvo por todo concepto con relación a la obra ejecutada por el Consorcio Malla Vial BBC.

Para constancia de lo anterior, se firma la presente acta bajo la responsabilidad expresa de los que intervienen en ella, de conformidad con las funciones desempeñadas por cada uno de los mismos, de acuerdo con el Manual de Interventoría vigente a la fecha del presente periodo contractual, en Bogotá D.C., los 2 días del mes de octubre de 2020

ELABORÓ:
(Firma) [signature]
(Nombre) O. BONILLA
Residente Técnico - Contratista

REVISÓ:
(Firma) [signature]
(Nombre) Camilo Infante
Residente Técnico - Interventoría

REVISÓ:
(Firma) Jineth M.
(Nombre) Jineth Martinez
Prof. Apoyo Social-Interventoría

(Firma) [signature]
(Nombre) Duna Cuervo
Residente Social - Contratista

(Firma) —//—
(Nombre) —//—
Propietario

Original: CONSORCIO MALLA VIAL BBC
1ª copia: Propietario
2ª copia: Escaner Interventoría

8345
1280

FORMATO ACTA DE VECINDAD			Alcaldía de Bogotá
CODIGO FO-GC-08	PROCESO GESTIÓN SOCIAL Y PARTICIPACIÓN CIUDADANA	VERSIÓN 2	
24 / 01 / 2020	COP-340-2019		ACTA No 22

1. REGISTRO FOTOGRÁFICO DE FACHADA

2. DATOS DEL PREDIO

Nombre del Propietario: Alexander Montoya (Tesorero JAC - Barrio Guacamayas)
Teléfono: 3219960380
No de CC propietario: 79809696
Dirección: Parque
No. de pisos:
Long. del frente (mts): 20 mts
Estrato: 2

SERVICIOS PÚBLICOS

	SI	NO	OBSERVACIONES
1. Agua	☐	☐	
2. Alcantarillado	☐	☐	
3. Energía	☒	☐	
4. Teléfonos	☐	☐	
5. Gas	☐	☐	
6. TICS	☐	☐	

USO ACTUAL / **ACCESOS VEHICULARES**

1. Residencial ☐	5. Recreacional ☒	Garaje SI ☐	NO ☒
2. Comercial ☐	6. Baldío ☐	Cuantos	
3. Industrial ☐	7. Bien de interés cultural* ☐	El garaje se usa como	
4. Institucional ☐	8. Mixto ☐	comercio SI ☐	NO ☐

3. DESCRIPCIÓN Y ESTADO DEL PREDIO ANTES DE INTERVENIR LA MALLA VIAL Y EL ESPACIO PÚBLICO

Parque: con vegetación maleza y algo de basura. Los arcos de las canchas en estructura metálica con oxido y deterioro por intemperie falta de mantenimiento, juegos en estructura metálica pintados, con oxido a nivel del suelo y algo en la parte superior de cada estructura, bancas en concreto con algo de desgaste por intemperie.

8346

CODIGO	FORMATO ACTA DE VECINDAD PROCESO	VERSION	Alcaldía de Bogotá
FO-SC-08	GESTIÓN SOCIAL Y PARTICIPACIÓN CIUDADANA	2	



Para constancia de lo anterior, se firma la presente acta bajo la responsabilidad expresa de los que intervienen en ella, de conformidad con las funciones desempeñadas por cada uno de los mismos, de acuerdo con el Manual de Interventoria vigente en la fecha del presente periodo de reporte, en Bogotá D.C., a los 24 días del mes de ENERO de 2020

ELABORO:

(Firma)

(Nombre) OLIVERO BONILLA

Residente Tecnico - Contratista

REVISO:

(Firma)

(Nombre) John A. Brown B

Residente Técnico - Interventoria

REVISO:

(Firma)

(Nombre) Angy Paola Contreras

Residente Social-Interventoria

(Firma) Nini Johanna Bogotá T.

(Nombre) Nini Johanna Bogotá T.

Residente Social - Contratista

(Firma)

(Nombre) Alexander Montoya JAC Guacamayas 2

Propietario

Original: CONSORCIO MALLA VIAL BBC
1° copia: Propietario
2° copia: Escanner Interventoria

8347

4287

FORMATO ACTA DE VECINDAD			BOGOTÁ
CODIGO FO-SC-08	PROCESO GESTIÓN SOCIAL Y PARTICIPACIÓN CIUDADANA	VERSIÓN 0	
4 / 11 / 2020	CONTRATO No. 340-2019-FDLBC		ACTA No. 22

1. REGISTRO FOTOGRÁFICO DE FACHADA



2. DATOS DEL PREDIO

Nombre del Propietario: Sin Información
Teléfono:
No de CC propietario:
Dirección: Parque
No. de pisos:
Long. del frente (m.l.):
Estrato: 2

SERVICIOS PÚBLICOS

	SI	NO
1. Agua		
2. Alcantarillado		
3. Energía		
4. Teléfonos		
5. Gas		
6. TICS		

OBSERVACIONES: Primera visita 4 de noviembre se contacta vía telefónica, no hay respuesta. Segunda visita 6 de noviembre vía telefónica no hay respuesta. Tercera visita 7 de noviembre no hay respuesta.

USO ACTUAL

1. Residencial		5. Recreacional	X
2. Comercial		6. Baldío	
3. Industrial		7. Bien de interés cultural	
4. Institucional		8. Mixto	

ACCESOS VEHICULARES

Garaje SI [ ] NO [ ]
Cuántos:
El garaje se usa como comercio: SI [ ] NO [ ]

3. DESCRIPCIÓN DEL ESTADO DEL PREDIO DESPUÉS DE LA INTERVENCIÓN EN LA MALLA VIAL Y/O ESPACIO PÚBLICO

Una vez finalizadas las actividades de obra, se realiza visita al predio ubicado en: ____________ en el barrio Guacamayas con el fin de realizar el cierre del acta de vecindad. Lo anterior, teniendo en cuenta que culminadas las actividades de obra no se presentaron afectaciones, ni es probable la aparición de afectaciones posteriores en el inmueble por causa de la obra. En consecuencia, la firma de este documento certifica estar a paz y salvo por todo concepto con relación a la obra ejecutada por el Consorcio Malla Vial BBC.

Para constancia de lo anterior, se firma la presente acta bajo la responsabilidad expresa de los que intervienen en ella, de conformidad con las funciones desempeñadas por cada uno de los mismos, de acuerdo con el Manual de Interventoría vigente en la fecha del presente periodo de regoción Bogotá D.C., a los 7 días del mes de noviembre de 2020

ELABORÓ:
(Firma) [firma]
(Nombre) O. BONILLA
Residente Técnico - Contratista

REVISÓ:
(Firma) [firma]
(Nombre) Camilo Infante
Residente Técnico - Interventoría

REVISÓ:
(Firma) [firma]
(Nombre) Jineth [firma]
Residente Social-Interventoría

(Firma) [firma]
(Nombre) Diana Cabrera
Residente Social - Contratista

(Firma) [firma]
(Nombre) [firma]
Propietario

Original: CONSORCIO MALLA VIAL BBC
1° copia: Propietario
2° copia: Escanner Interventoría

8348

~~1285~~

CONSORCIO
MALLA VIAL BBC
NIT. 901.310.904-1

BARRIO GUACAMAYAS

CIV 4002411

ACTAS DE VECINDAD

8349

~~1284~~

CODIGO	FORMATO ACTA DE VECINDAD		Alcaldía de Bogotá
FO-SC-06	PROCESO GESTIÓN SOCIAL Y PARTICIPACIÓN CIUDADANA	VERSIÓN 2	

30.	01.	2020	COP-340-2019 4002411	ACTA No 40

1. REGISTRO FOTOGRÁFICO DE FACHADA

2. DATOS DEL PREDIO

Nombre del Propietario: Graciela Ruiz (Propietaria)
Teléfono: 3118437846 No de CC propietario: 23272319
Dirección: Cl 4C N. 38B-05. No. de pisos: 2 + terraza
Long. del frente (mts): 9 mts Estrato: 2

SERVICIOS PÚBLICOS

	SI	NO	OBSERVACIONES
1. Agua	☒	☐	
2. Alcantarillado	☒	☐	
3. Energía	☒	☐	
4. Teléfonos	☒	☐	
5. Gas	☒	☐	
6. TICS	☐	☐	

USO ACTUAL				ACCESOS VEHICULARES
1. Residencial	☒	5. Recreacional	☐	Garaje SI ☒ NO ☐
2. Comercial	☐	6. Baldío	☐	Cuantos
3. Industrial	☐	7. Bien de interés cultural*	☐	El garaje se usa como
4. Institucional	☐	8. Mixto	☐	comercio SI ☐ NO ☐

3. DESCRIPCIÓN Y ESTADO DEL PREDIO ANTES DE INTERVENIR LA MALLA VIAL Y EL ESPACIO PÚBLICO

Espacio público: anden en concreto rustico con escalones en bloque y concreto con desgaste y faltante de material, tapa metálica con medidor de agua en buen estado. al rededor piso con granito y retazos de baldosa faltante de material.
Fachada: Paredes en bloque y concreto sin afinar. Puerta de acceso costado Sur con marco en estructura metalica con uno de sus vidrios roto. Pared con bloque a la vista con algunas fisuras y desportilladas.
Acceso costado occidental. Portón en estructura metálica con vidrios en buen estado con algo de oxido, Ventana en estructura metalica con algo de oxido faltante de un vidrio, Pared con bloque y muro en Piedra con poca visibilidad por Presencia de objetos. marco y Puerta en estructura metalica con vidrio en buen estado de acceso al apartamento N. 1, Ventana en estructura metálica con vidrios en buen estado fachada en concreto rustico con fisuras en general.
Escaleras de acceso en concreto y ladrillo con desgaste por intemperie y maleza. al respaldo de la casa muro en concreto y ladrillo con desgaste y faltante de piezas. Paredes Primer piso en concreto rustico. segundo y terraza con bloque a la vista (seis) ventanas en estructura metalica con algo de oxido y vidrios en buen estado. Caja con medidor de gas metalica en buen estado.
al rededor de la casa con zona verde. maleza y plantas. e individuos arboreos.
Apart. N. 1: marco y puerta en estructura metalica con algo de oxido y vidrio en buen estado.
Sala: Piso con baldosa en buen estado. Paredes en concreto pintado en buen estado, techo con machimbre PVC faltante de piezas en buen estado.
Cocina: Piso con baldosa con una fracturada. Paredes con baldosa y concreto parte superior en buen estado, mesón en concreto con baldosa y listones metalicos en buen estado, techo en placa de concreto pintado en buen estado.
Habitación N. 1: marco y puerta en ventana en madera en buen estado marco metalico y vidrio en buen estado.
Piso en baldosa una fisurada a la entrada, el resto con poca visibilidad por presencia de tapete y objetos. Paredes en concreto pintado con humedad costado Sur. y baldosa en la parte inferior con poca visibilidad en aparente buen estado

CODIGO FO-SC-06	FORMATO ACTA DE VECINDAD PROCESO GESTIÓN SOCIAL Y PARTICIPACIÓN CIUDADANA	VERSIÓN 2	Alcaldía de Bogotá

Techo con machimbre PVC y luminarias en buen estado.
Baño: marco y puerta en madera con chapa en buen estado, Piso y paredes con baldosa en buen estado, techo en placa de concreto pintado con humedad, paredes en la parte superior en concreto pintado con humedad, lavamanos - inodoro - cisterna con tapas en buen estado.
Comedor: Piso con baldosa en buen estado, paredes en concreto pintado en buen estado, techo en placa de concreto pintado en buen estado.
Habitacion N. 2: marco y puerta en madera en buen estado, Piso con baldosa en aparente buen estado con poca visibilidad por presencia de objetos, paredes en concreto pintado en buen estado, techo en placa de concreto pintado en buen estado, platón y tomas en buen estado.
Habitacion N. 3: marco en madera incompleto sin la parte superior, puerta en madera con chapa en buen estado, Piso con baldosa en buen estado, paredes en concreto pintado en buen estado; techo en placa de concreto pintado en buen estado.
Area lavandería: Puerta en madera en buen estado piso en piedra y concreto en buen estado, paredes en concreto pintado (en), lavadero en concreto con desagüe normal por uso. Ventana costado sur en estructura metalica con vidrios en buen estado.
Porton: muro con bloque y concreto faltante de material con fisuras y desportillamiento, muro costado sur en concreto con material arcilloso y con filtración de agua subterranea.
Apt N. 2: marcos y puerta de acceso en estructura metálica con vidrios en buen estado, tapa metálica con medidor de luz en buen estado. Ventana en estructura metalica faltante de vidrios, escalera con baldosas algunas fracturadas y listones metalicos, paredes a los lados en concreto pintado en buen estado.
Sala: Piso en baldosa con algunas fisuras, paredes en concreto pintado en buen estado, techo en placa de ladrillo con soportes metalicos con oxido.
Habitacion N. 1: marco y puerta en madera con piezas sueltas del marco, Piso con baldosa una desportillada, paredes en concreto pintado en aparente buen estado con poca visibilidad por presencia de objetos, techo en placa de ladrillo con soportes metálicos con algo de oxido en buen estado, Ventana costado norte en estructura metálica con algo de oxido y vidrios en buen estado, platón suelto colgando de los cables de energia y toma faltante de piezas.
Habitacion N. 2: marco y puerta en madera en buen estado, paredes en concreto pintado con fisuras costado norte, techo en Drywall sin pintar con fisura en una de las placas, espacio entre la pared y el marco de la puerta sin listones en sus bordes, Ventana en estructura metalica con sus vidrios en buen estado.
Cocina: Piso con baldosas desportilladas, paredes con baldosa en buen estado, techo con placa de ladrillo y soportes metálicos uno incompleto, Ventana en estructura metálica con vidrios en buen estado, platón y tomas en buen estado.
Baño: marco y puerta en madera en buen estado, Piso y paredes con baldosa en buen estado, techo en placa de ladrillo y soportes metalicos con algo de oxido. Ventana tipo persiana en estructura metalica con vidrios en buen estado.
Apt N. 3: piso en concreto rustico con paredes en bloque a la vista con algunas fisuras y desportillamiento. Ventana costado occidental en estructura metalica con algo de oxido con uno de los vidrios fracturado. techo en placa de ladrillo con soportes metalicos con oxido.
Area de sondeo: en obra negra con paredes en bloque a la vista y con concreto sin afinar, piso en concreto rustico, techo en placa de ladrillo en buen estado sin soportes metálicos con oxido.
Habitacion N. 1: paredes en bloque a la vista con fisuras y desportillados, Ventana costado occidental en estructura metálica con vidrios uno de ellos roto, techo en placa de ladrillo con soportes metálicos con oxido.
Baño: marco de la puerta hechiza, puerta en madera con chapa en buen estado, en estado de construcción Piso y paredes con baldosa sin terminar, lavamanos en buen estado, cisterna con tapas en buen estado, inodoro en buen estado faltante de una de las tapas.
Patio: Piso en concreto rustico y paredes en bloque a la vista con algunas fisuras y desportillados, techo en placa de ladrillo con soportes metálicos con oxido, Ventana costado occidental en estructura metalica con algo de oxido y vidrios en buen estado.

FORMATO ACTA DE VECINDAD			Alcaldía de Bogotá
CODIGO FO-SC-05	PROCESO GESTIÓN SOCIAL Y PARTICIPACIÓN CIUDADANA	VERSIÓN 2	

Terraza: escalera en dura gris con desgaste y faltante de material, Paredes a los lados en bloque a la vista con fisuras y desportillamiento y faltante de mortero en el pegue entre juntas.
Apart. N. 4: Marco y puerta en madera con vidrios y chapa en buen estado.
Cocina: en proceso de acabados, piso en baldosa en buen estado Paredes en concreto pintado en buen estado, parte superior costado norte con desconchamiento de pintura y fisuras, Pared costado Sur, con baldosa en buen estado y bloque con concreto con algunas fisuras, Ventana en estructura metálica con vidrios en buen estado.
Baño: Paredes en bloque con fisuras y piso en concreto rústico Ventana costado Sur en estructura metálica sin vidrios, techo en placa de ladrillo con soportes metálicos en buen estado con algo de óxido.
Zona Terraza: Piso en concreto rústico, Paredes en bloque a la vista a medio altura con baranda metálica con óxido, dos habitaciones en dura negra con paredes en bloque con fisuras y desportillamiento, una con techo en teja de eternit algunas con desgaste, con soportes metálicos con algo de óxido, la otra con techo en placa de ladrillo y soportes metálicos en buen estado.

8352

~~1287~~

FORMATO ACTA DE VECINDAD			Alcaldía de Bogotá
CODIGO FO-GC-06	PROCESO GESTIÓN SOCIAL Y PARTICIPACIÓN CIUDADANA	VERSIÓN 2	





Para constancia de lo anterior, se firma la presente acta bajo la responsabilidad expresa de los que intervienen en ella, de conformidad con las funciones desempeñadas por cada uno de los mismos, de acuerdo con el Manual de Interventoría vigente en la fecha del presente periodo de reporte, en Bogotá D.C., a los 30 días del mes de Enero de 2020

ELABORÓ:
(Firma)
(Nombre) OLIVERIO BOHILLA.
Residente Tecnico - Contratista

REVISÓ:
(Firma)
(Nombre) John A. Bravo B.
Residente Técnico - Interventoría

ACOMPAÑÓ:
(Firma)
(Nombre) Angy Roxana Cabreras
Residente Social-Interventoría

(Firma) Nini Johanna Bogero T.
(Nombre) Nini Johanna Bogero T.
Residente Social - Contratista

(Firma) Yaciela Ruiz
(Nombre) Yaciela Ruiz
Propietario

Original: CONSORCIO MALLA VIAL BBC
1° copia: Propietario
2° copia: Escanner Interventoría

8353

1288

FORMATO

ACTA DE VECINDAD

CODIGO FO-SC-06	PROCESO GESTIÓN SOCIAL Y PARTICIPACIÓN CIUDADANA	VERSIÓN 0	BOGOTÁ
28 (DD) Sep (MM) 2020 (AAAA)	CONTRATO No. 340-2019-FDLSC		ACTA No. 40

1. REGISTRO FOTOGRÁFICO DE FACHADA

2. DATOS DEL PREDIO

Nombre del Propietario: Graciela Ruiz

Teléfono: 3227865946 — No de CC propietario: 23272719

Dirección: Cra 4C 39D-10 sur — No. de pisos: 2

Long. del frente (mts): 4m — Estrato: 2

SERVICIOS PÚBLICOS

	SI	NO	OBSERVACIONES
1. Agua	X	☐	Ninguna
2. Alcantarillado	X	☐	
3. Energía	X	☐	
4. Teléfonos	X	☐	
5. Gas	X	☐	
6. TICS	X	☐	

USO ACTUAL

			ACCESOS VEHICULARES
1. Residencial	X	5. Recreacional	Garaje SI X NO
2. Comercial		6. Baldío	Cuántos
3. Industrial		7. Bien de interés cultural	El garaje se usa como
4. Institucional		8. Mixto	comercio SI NO

3. DESCRIPCIÓN Y ESTADO DEL PREDIO DESPUÉS DE INTERVENIR LA MALLA VIAL Y EL ESPACIO PÚBLICO

Una vez finalizadas las actividades de obra, se realiza visita al predio ubicado en: Cra 4C 39D-10 s en el barrio Ocoramayo s con el fin de realizar el cierre del acta de vecindad. Lo anterior, teniendo en cuenta que culminadas las actividades de obra no se presentaron afectaciones, ni es probable la aparición de afectaciones posteriores en el inmueble por causa de la obra. En consecuencia, la firma de este documento certifica estar a paz y salvo por todo concepto con relación a la obra ejecutada por el Consorcio Malla Vial BBC.

Para constancia de lo anterior, se firma la presente acta bajo la responsabilidad expresa de los que intervienen en ella, de conformidad con las funciones desempeñadas por cada uno de los mismos, de acuerdo con el Manual de Interventoría vigente en la fecha del presente periodo de reporte, en Bogotá D.C., a los 28 días del mes de Sep. de 2020.

ELABORÓ: (Firma) [firma] (Nombre) O. BONILLA — Residente Técnico - Contratista

REVISÓ: (Firma) [firma] (Nombre) Camilo Infante — Residente Técnico - Interventoría

REVISÓ: (Firma) Jineth M. (Nombre) Jineth Martinez — Prof. Apoyo Residente Social-Interventoría

(Firma) [firma] (Nombre) Dayana Cáceres — Residente Social - Contratista

(Firma) Graciela Ruiz (Nombre) Graciela Ruiz — Propietario

Original: CONSORCIO MALLA VIAL BBC
1° copia: Propietario
2° copia: Escaner Interventoría

7290

CODIGO	FORMATO ACTA DE VECINDAD PROCESO GESTIÓN SOCIAL Y PARTICIPACIÓN CIUDADANA	VERSIÓN	Alcaldía de Bogotá
FO-SC-06		2	

en buen estado, madera y lavamanos en buen estado.
Habitación 1: Piso en imitación madera en buen estado, marco y puerta de madera en buen estado, paredes en concreto pintado en buen estado, con humedad en las esquinas superiores del costado nor-occidental y sur-occidental techo en concreto pintado en buen estado, fisura al costado occidental parte superior de la puerta.
Habitación N. 2: Piso enchapado en buen estado, pared de Drywall al costado oriental con ruptura longitudinal, paredes al costado oriental y sur en concreto y estuco con desprendimiento del mismo. Ventana de estructura metálica pintado en buen estado con sus respectivos vidrios, techo en concreto pintado con fisuras y algunas grietas en general un 70% y el otro 30% en concreto rústico en buen estado.
Piso 2: en dona con divisiones estructurales y un 40% de la propiedad cubierta de tejas de zinc y plásticas.

8355

1609

CODIGO	FORMATO ACTA DE VECINDAD	VERSIÓN	Alcaldía de Bogotá
FO-AC-06	PROCESO GESTIÓN SOCIAL Y PARTICIPACIÓN CIUDADANA	2	

31	01	2020	COP-340-2019 400241	ACTA No. 42

1. REGISTRO FOTOGRÁFICO DE FACHADA

2. DATOS DEL PREDIO

Nombre del Propietario: Maria del Carmen Caicedo Puentes (Propietaria)
Teléfono: 3112010001 — No de CC propietario: 41659856
Dirección: Carrera 3B 39D-07 Sur — No. de pisos: 2
Long. del frente (mts): 10 mts. — Estrato: 2

SERVICIOS PÚBLICOS

	SI	NO	OBSERVACIONES
1. Agua	☒	☐	
2. Alcantarillado	☒	☐	
3. Energía	☒	☐	
4. Teléfonos	☒	☐	
5. Gas	☒	☐	
6. TICS	☒	☐	

USO ACTUAL / **ACCESOS VEHICULARES**

1. Residencial	☒	5. Recreacional	☐	Garaje SI ☐	NO ☒
2. Comercial	☐	6. Baldío	☐	Cuantos	
3. Industrial	☐	7. Bien de interés cultural*	☐	El garaje se usa como	
4. Institucional	☐	8. Mixto	☐	comercio SI ☐	NO ☐

3. DESCRIPCIÓN Y ESTADO DEL PREDIO ANTES DE INTERVENIR LA MALLA VIAL Y EL ESPACIO PÚBLICO

Espacio Público: Piso en baldosa de ladrillo y granito en un 50%. el otro 50%. en concreto gris. contador del agua con escombros sin tapa.
Fachada: Pared en carraplos con grieta longitudinal en parte superior dos ventanas de estructura metalica con sus respectivos vidrios en buen estado. Caja metalica del medidor de luz con un poco de oxido, tuberia de cobre para gas natural expuesto en la fachada. Puerta y marco en estructura metalica con vidrio en buen estado.
Segundo Piso en bloque a la vista con algunas fisuras y desportillados, tres marco ventanas con ausencia de los mismos. Puerta en carpinteria metalica sin vidrio en la parte superior.
Sala Primer Piso: Piso con imitacion madera en buen estado. Paredes en concreto pintado, muro frontal oriental con fisura en la parte superior del marco de la puerta, lo restante en carraplos y pintura con un poco de humedad en la parte superior, techo en pañete con presencia de grietas y desgaste de pintura por presencia de humedad, ventana costado occidental de estructura metalica sin pintar y oxido, vidrios en buen estado.
Comedor: Piso con baldosa en buen estado, Paredes en pañete pintado y estuco en buen estado, con presencia de algunas fisuras, techo en Drywall con presencia de fisuras en partes esquineras.
Cocina: Piso con enchape con baldosa rota y las demas con desgaste, paredes con enchape en buen estado, techo en estuco y pintura de aceite con fisuras.
Zona de lavado Piso con enchape en buen estado al igual que las paredes, techo con claraboya en estructura metalica sin vidrios cubierta con un tablero.
Baño: marco y puerta en estructura metalica con presencia de oxido en la parte superior con su respectivo vidrio Paredes y piso enchapados en buen estado con una ruptura costado oriental del marco de la puerta de ingreso techo enchapado en buen estado, ventana costado norte en estructura metalica con oxido y todos sus vidrios

8356

~~1391~~

FORMATO ACTA DE VECINDAD			Alcaldía de Bogotá
CODIGO FO-SC-06	PROCESO GESTIÓN SOCIAL Y PARTICIPACIÓN CIUDADANA	VERSIÓN 2	



Para constancia de lo anterior, se firma la presente acta bajo la responsabilidad expresa de los que intervienen en ella, de conformidad con las funciones desempeñadas por cada uno de los mismos, de acuerdo con el Manual de Interventoría vigente en la fecha del presente período de reporte, en Bogotá D.C., a los 31 días del mes de Enero de 2020.

ELABORÓ:
(Firma)
(Nombre) Olivero Bonilla
Residente Tecnico - Contratista

REVISÓ:
(Firma)
(Nombre) John A. Bravo B.
Residente Técnico - Interventoría

ACOMPAÑÓ:
(Firma)
(Nombre) Angy Roxana Contreras
Residente Social-Interventoría

(Firma) Nini Johanna Baquero T.
(Nombre) Nini Johanna Baquero T.
Residente Social - Contratista

(Firma) Ma del Car Cand.
(Nombre) Maria del Carmen Cacado
Propietario

Original: CONSORCIO MALLA VIAL BBC
1° copia: Propietario
2° copia: Escanner Interventoría

8357

~~1292~~

FORMATO ACTA DE VECINDAD			BOGOTÁ
CODIGO FO-SC-06	PROCESO GESTIÓN SOCIAL Y PARTICIPACIÓN CIUDADANA	VERSION 6	
28 Sep 2020	CONTRATO No. 349-2019-FDLBC		ACTA No. 42.

1. REGISTRO FOTOGRÁFICO DE FACHADA

2. DATOS DEL PREDIO

Nombre del Propietario: Maria del Carmen Caicedo

Teléfono: [illegible] No de CC propietario: [illegible]

Dirección: Cra 3B 390-03 No de pisos: 2

Long. del frente (mts): [illegible] Estrato: 2

SERVICIOS PÚBLICOS

	SI	NO	OBSERVACIONES
1. Agua	X		Ninguna
2. Alcantarillado	X		
3. Energía	X		
4. Teléfonos	X		
5. Gas	X		
6. TICS		X	

USO ACTUAL

1. Residencial	X	5. Recreacional
2. Comercial		6. Baldío
3. Industrial		7. Bien de interés cultural
4. Institucional		8. Otro

ACCESOS VEHICULARES

Garaje SI [ ] NO [X]

Cuantos

El garaje es una zona comercial SI [ ] NO [ ]

3. DESCRIPCIÓN Y ESTADO DEL PREDIO DESPUÉS DE INTERVENIR LA MALLA VIAL Y EL ESPACIO PÚBLICO

Una vez finalizadas las actividades de obra, se realiza visita al predio ubicado en: Kra 3B 390-07 en el barrio [illegible] con el fin de realizar el cierre del acta de vecindad. Lo anterior, teniendo en cuenta que culminadas las actividades de obra no se presentaron afectaciones, ni es probable la aparición de afectaciones posteriores en el inmueble por causa de la obra. En consecuencia, la firma de este documento certifica estar a paz y salvo por todo concepto con relación a la obra ejecutada por el Consorcio Malla Vial BBC.

Para constancia de lo anterior, se firma la presente acta bajo la responsabilidad expresa de los que intervienen en ella, de conformidad con las funciones desempeñadas por cada uno de los mismos, de acuerdo con el Manual de Interventoría vigente a la fecha del presente periodo de ejecución, en Bogotá D.C., a los 28 días del mes de Sep de 2020

ELABORÓ:
(Firma)
(Nombre) D. Bonilla
Residente Técnico - Contratista

REVISÓ:
(Firma)
(Nombre) Camilo Infante
Residente Técnico - Interventoría

REVISÓ:
(Firma) Jineth M.
(Nombre) Jineth Montuet
Prof. Apoyo Residente Social-Interventoría

(Firma)
(Nombre) Diana Garzón
Residente Social - Contratista

(Firma) Ma del Carmen C.
(Nombre) Maria del Carmen Caicedo
Propietario

Original: CONSORCIO MALLA VIAL BBC
1° copia: Propietario
2° copia: Escaner Interventoría

8358
1293

CONSORCIO
MALLA VIAL BBC
NIT. 901.310.904-1

BARRIO GUACAMAYAS

CIV 4002441

ACTAS DE VECINDAD

8359
~~1299~~

CODIGO	FORMATO ACTA DE VECINDAD PROCESO	VERSIÓN	Alcaldía de Bogotá
FO-GC-06	GESTIÓN SOCIAL Y PARTICIPACIÓN CIUDADANA	2	

30	01	2020	COP-340-2019 4002441	ACTA No. 38

1. REGISTRO FOTOGRÁFICO DE FACHADA



2. DATOS DEL PREDIO

Nombre del Propietario: Luis Antonio Triviño (Papeletería)
Teléfono: 3103659780 — No de CC propietario: 39114044
Dirección: Cr. 3B No. 39D-12 Sur. — No. de pisos: 3
Long. del frente (mts): 7 mts — Estrato: 2

SERVICIOS PÚBLICOS

	SI	NO	OBSERVACIONES
1 Agua	☒	☐	
2. Alcantarillado	☒	☐	
3 Energía	☒	☐	
4 Teléfonos	☒	☐	
5 Gas	☒	☐	
6 TICS	☒	☐	

USO ACTUAL				ACCESOS VEHICULARES
1. Residencial	☒	5. Recreacional	☐	Garaje SI ☒ NO ☐
2. Comercial	☐	6. Baldío	☐	Cuantos 1
3. Industrial	☐	7. Bien de interés cultural	☐	El garaje se usa como
4. Institucional	☐	8. Moto	☐	comercio SI ☐ NO ☐

3. DESCRIPCIÓN Y ESTADO DEL PREDIO ANTES DE INTERVENIR LA MALLA VIAL Y EL ESPACIO PÚBLICO

Espacio Público: andén en concreto y asfalto con desgaste por intemperie, muro en concreto pintado con jardín, medidor de agua con tapa metálica en buen estado.
Fachada: con cerramiento en estructura metálica con zona de parqueadero, paredes con ladrillo a la vista y concreto pintado con algunas fisuras, piso del parqueadero en estado natural, con techo en estructura metálica tejas de eternit y plástico con desgaste por intemperie, tres ventanas en estructura metálica con vidrios en buen estado puerta de acceso en estructura metálica con vidrios en buen estado.
Garaje: muro con piedras y concreto con algo de humedad, pared costado norte de dos pisos con 3 ventanas en estructura metálica con vidrios en buen estado pared con descascaramiento de pintura parte superior.
Escaleras con granito y baldosa en buen estado con puerta en reja metálica de acceso con algo de óxido.
Apt. N. 1: marco y puerta en estructura metálica con vidrios en buen estado, area de la sala con piso en baldosa con algo de desgaste y fisuras, paredes en concreto pintado con humedad costado oriental parte superior, techo en Drywall pintado con luminarias en buen estado.
Cocina: piso con baldosa, algunas fisuras con desgaste normal por uso paredes con baldosa en buen estado, mesón en concreto y baldosa con algunas fisuradas, techo en placa de concreto pintado con humedad y descascaramiento de pintura.
Baño: marco y puerta en aluminio con lamina acrilico, medio suelta. Piso en baldosa con desgaste, paredes con baldosa en buen estado, techo en placa de concreto con algo de humedad lavamanos - inodoro - cisterna con tapas en buen estado base del lavamanos medio suelta ventana costado norte en aluminio tipo rejilla con laminas acrilicas en buen estado.
Habitación N. 1: marco y puerta en madera en buen estado, piso con baldosa en buen estado paredes en concreto pintado en buen estado, techo en placa de concreto pintado en buen estado luminarias en buen estado, ventana costado sur.

Formato:FO-AC-07 Versión 03

CODIGO FO-SC-06	FORMATO ACTA DE VECINDAD PROCESO GESTIÓN SOCIAL Y PARTICIPACIÓN CIUDADANA	VERSIÓN 2	Alcaldía de Bogotá

en estructura metalica con algo de oxido y vidrios en buen estado.
Habitacion N. 2: marco y puerta en madera en buen estado, piso en baldosa con unos orificios en dos baldosas. Paredes en concreto pintado en buen estado, techo en placa de concreto pintado en buen estado, Ventana costado occidental. en estructura metalica con vidrios en buen estado.
Habitacion N. 3: piso con baldosa, en buen estado. Paredes, en concreto pintado con algunas fisuras costado norte, techo en placa de concreto pintado en buen estado, Ventana costado occidental. en estructura metalica con vidrios en buen estado.
Apartamento N. 2: escaleras en baldosa y granito, marco y puerta en madera en buen estado, pared costado sur en concreto con algunas fisuras. pared costado norte en bloque a la vista con desportillamiento y fisuras. pared costado oriental en concreto pintado en buen estado y pared costado norte en concreto pintado en buen estado.
Pasillo: piso con baldosa en buen estado. Paredes a los lados en concreto pintado con descascaramiento de pintura y humedad costado oriental. parte inferior.
Baño: marco y puerta en aluminio con lamina acrilica en regular estado, piso con baldosa en buen estado. Paredes con baldosa a media altura en buen estado, parte superior en concreto pintado con humedad, parte superior, techo con tablas de madera y vigas metálicas con algo de oxido, Ventana costado oriental. en estructura metalica con dos espejos rotos.
Cocina: muro a media altura. con baldosa desportillada. Paredes con baldosa en buen estado. parte superior en concreto pintado y con algunas fisuras, Ventana costado sur. en estructura metalica con oxido y vidrios en buen estado. techo con teja de eternit con soportes metalicos y de madera en buen estado, tejas desportilladas.
Sala: piso con baldosa en buen estado, paredes en concreto pintado con algo de humedad costado occidental. techo en teja de zinc con descascaramiento de pintura, con soportes metalicos y de madera en buen estado.
Habitacion N. 1: marco y puerta en madera con chapa en buen estado, paredes en concreto pintado con algunas fisuras costado occidental, techo con teja de zinc pintada con descascaramiento de pintura soportes metalicos y de madera en buen estado. Ventana costado occidental en estructura metalica con vidrios en buen estado.
Habitacion N. 2: piso con baldosa en buen estado, paredes en concreto pintado con descascaramiento de pintura costado occidental y oriental. ademas con fisuras, techo en teja de zinc pintada con descascaramiento de pintura, soporte metalico y de madera en buen estado.
Terraza: marco y puerta en estructura metalica con vidrio en buen estado. Piso en concreto rustico con paredes en bloque a la vista completos y a media altura, con algunas fisuras, y desportillamiento, techo en teja de zinc con soportes en madera en buen estado. columnas en concreto a la vista con algo de desgaste, por intemperie, lavadero en concreto con desgaste en sus bordes. tapa metalica con juego de tacos de luz en buen estado costado oriental.
Apartamento N. 3: marco y puerta de acceso en estructura metalica con vidrio en buen estado.
Sala: piso en baldosa. con algo de desgaste, paredes en concreto pintado con poca visibilidad por presencia de objetos parte interior, parte superior en buen estado, techo en placa de concreto pintado en buen estado.
Habitacion N. 1: marco y puerta en estructura metalica con vidrio parte superior, piso fracturado con baldosa. algo de desgaste. Paredes con poca visibilidad por presencia de objetos, parte superior en concreto pintado en buen estado techo en placa en concreto pintado la puerta no presenta chapa. se observa orificio donde estuvo puesta. Ventana costado sur en estructura metalica y vidrios en buen estado.
Habitacion N. 2: piso en baldosa con algunos sueltos, y con desgaste normal por uso, paredes en concreto pintado con poca visibilidad por presencia de objetos, techo en placa de concreto pintado en buen estado. pared pintada sur con humedad y desprendimiento de pintura. tapa metalica para juego de tacos de luz con cableado a la vista.
Zona lavadero: marco y puerta en madera con chapa suelta con desgaste en la madera. piso con baldosa, con una fracturada con poca visibilidad por presencia de objetos, techo en placa de concreto pintado con algo de humedad. paredes en concreto pintado con humedad y descascaramiento de pintura.

CODIGO	FORMATO ACTA DE VECINDAD PROCESO GESTIÓN SOCIAL Y PARTICIPACIÓN CIUDADANA	VERSIÓN	Alcaldía de Bogotá
FO-SC-06		2	

Cocina: Piso en baldosa con desgaste normal por uso. Paredes en baldosa con algunos fisuras. techo en placa de concreto pintado en buen estado, platon y tomas en buen estado.
Baño: soporte metalico vertical con oxido con puerta en madera con humedad en regular estado, piso con baldosa en buen estado con algo de desgaste por uso. Paredes en baldosa con algunas fisuras, parte superior en concreto pintado con humedad al igual que el techo en placa de concreto con humedad y algunas fisuras, lavamanos - inodoro, Cisterna y tapas en buen estado, platon medio suelto con cableado a la vista para la ducha.
Habitación N.3: marco y puerta en madera sin chapa en regular estado, piso con baldosa con poca visibilidad por presencia de carga; Paredes en concreto pintado con humedad costado oriental, techo en placa de concreto pintado en buen estado, platon y tomas en buen estado, Ventana en estructura metalica con vidrios en buen estado.

8362

~~1247~~

FORMATO ACTA DE VECINDAD			Alcaldía de Bogotá
CODIGO FO-SC-08	PROCESO GESTIÓN SOCIAL Y PARTICIPACIÓN CIUDADANA	VERSIÓN 2	

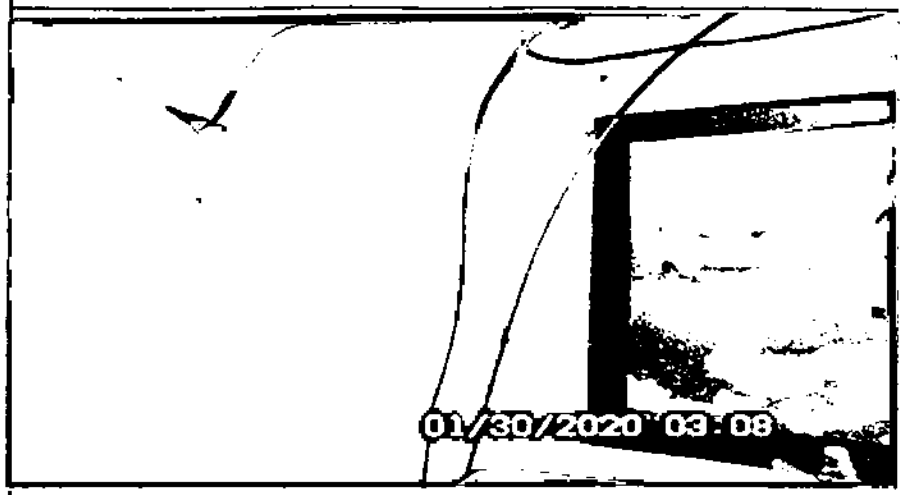

Para constancia de lo anterior, se firma la presente acta bajo la responsabilidad expresa de los que intervienen en ella, de conformidad con las funciones desempeñadas por cada uno de los mismos, de acuerdo con el Manual de Interventoría vigente en la fecha del presente periodo de reporte, en Bogotá D.C., a los 30 días del mes de ENERO de 2020

ELABORÓ:
(Firma)
(Nombre) OLIVERIO BONILLA.
Residente Tecnico - Contratista

REVISÓ:
(Firma)
(Nombre) John A. Rozo B.
Residente Técnico - Interventoría

REVISÓ:
(Firma)
(Nombre) Angy Roxana Contreras.
Residente Social-Interventoría

(Firma) Nini Johanna Bogotá T.
(Nombre) Nini Johanna Bogotá T.
Residente Social - Contratista

(Firma)
(Nombre) Luis Antonio Torres
Propietario

Original: CONSORCIO MALLA VIAL BBC
1° copia: Propietario
2° copia: Escanner Interventoría

~~7010~~

FORMATO		
ACTA DE VECINDAD		BOGOTA
CODIGO FO-SC-06	PROCESO GESTIÓN SOCIAL Y PARTICIPACIÓN CIUDADANA	VERSIÓN 0
28 DD / Sep MM / 2020 AAAA	CONTRATO No. 340-2019-FDLSC	ACTA No 38

1. REGISTRO FOTOGRÁFICO DE FACHADA

2. DATOS DEL PREDIO

Nombre del Propietario: Maria Elsa Baquero

Teléfono: 3107654286 No de CC propietario: 39631353

Dirección: Kra 113 - 39D-12 No de pisos: 3

Long. del frente (mts): 11x9 Estrato: 2

SERVICIOS PÚBLICOS

	SI	NO	OBSERVACIONES
1. Agua	X	☐	Ninguna
2. Alcantarillado	X	☐	
3. Energía	X	☐	
4. Teléfonos	X	☐	
5. Gas	X	☐	
6. TICS		X	

USO ACTUAL

1. Residencial	X	4. Recreacional			
2. Comercial		6. Baldío			
3. Industrial		7. Bien de interés cultural			
4. Institucional		8. Mixto			

ACCESOS VEHICULARES

Garaje SI ☐ NO X

Cuantos

El garaje se usa como comercio SI ☐ NO ☐

3. DESCRIPCIÓN Y ESTADO DEL PREDIO DESPUÉS DE INTERVENIR LA MALLA VIAL Y EL ESPACIO PÚBLICO

Una vez finalizadas las actividades de obra, se realiza visita al predio ubicado en: Kra 113 - 39D-12 en el barrio Bosconsuegras con el fin de realizar el cierre del acta de vecindad. Lo anterior, teniendo en cuenta que culminadas las actividades de obra no se presentaron afectaciones, ni es probable la aparición de afectaciones posteriores en el inmueble por causa de la obra. En consecuencia, la firma de este documento certifica estar a paz y salvo por todo concepto con relación a la obra ejecutada por el Consorcio Malla Vial SBC.

Para constancia de lo anterior, se firma la presente acta bajo la responsabilidad expresa de los que intervienen en ella, de conformidad con las funciones desempeñadas por cada uno de los mismos, de acuerdo con el Manual de interventoría vigente en la fecha del presente periodo de reporte, en Bogotá D.C., a los 28 días del mes de Sep de 2020

ELABORÓ:
(Firma) [firma]
(Nombre) O. BONILLA
Residente Técnico - Contratista

REVISÓ:
(Firma) [firma]
(Nombre) Camilo Infante
Residente Técnico - Interventoría

REVISÓ:
(Firma) Jineth M.
(Nombre) Jineth Martinez
Prof. Apoyo Residente Social-Interventoría

(Firma) [firma]
(Nombre) Diana Cavadia
Residente Social - Contratista

(Firma) Maria Elsa [firma]
(Nombre) Maria Elsa
Propietario

Original: CONSORCIO MALLA VIAL SBC
1° copia: Propietario
2° copia: Escanner Interventoría

8364

1266

CODIGO FO-SC-06	FORMATO ACTA DE VECINDAD PROCESO GESTIÓN SOCIAL Y PARTICIPACIÓN CIUDADANA	VERSIÓN 2	Alcaldía de Bogotá
30 | 01 | 2020	COP-340-2019 4002441		ACTA No. 36

1. REGISTRO FOTOGRÁFICO DE FACHADA



2. DATOS DEL PREDIO

Nombre del Propietario: Rosebel Parrado (Propietaria)

Teléfono: 3118466593. No de CC propietario: 21046524

Dirección: Cr 3A Bis N. 39A-97 No. de pisos: 2 + Terraza

Long. del frente (mts): 9mts Estrato: 2

SERVICIOS PÚBLICOS

	SI	NO	OBSERVACIONES
1. Agua	☒	☐	
2. Alcantarillado	☒	☐	
3. Energía	☒	☐	
4. Teléfonos	☒	☐	
5. Gas	☒	☐	
6. TICS	☐	☐	

USO ACTUAL / **ACCESOS VEHICULARES**

1. Residencial	☒	5. Recreacional	☐	Garaje SI ☒	NO ☐
2. Comercial	☐	6. Baldío	☐	Cuantos	
3. Industrial	☐	7. Bien de interés cultural*	☐	El garaje se usa como	
4. Institucional	☐	8. Mixto	☐	comercio SI ☐	NO ☐

3. DESCRIPCIÓN Y ESTADO DEL PREDIO ANTES DE INTERVENIR LA MALLA VIAL Y EL ESPACIO PÚBLICO

Espacio Público: andén en concreto rústico con desniveles.
Fachada: Apartamento N. 1: de dos niveles en concreto pintado con algunas fisuras, Portón en estructura metálica con vidrios en buen estado una ventana en estructura metálica con vidrios en buen estado, Puerta de acceso en estructura metálica con vidrio en buen estado, Segundo piso con Pared a media altura con algunas fisuras, Parte superior con malla metálica con algo de óxido.
Sala-Comedor: piso en baldosa en buen estado, Paredes en concreto pintado en buen estado, techo en placa de ladrillo con soportes metálicos pintados en buen estado.
Cocina: Piso con baldosa en buen estado, Paredes en concreto y baldosa en buen estado, techo en placa de ladrillo con soportes metálicos pintados en buen estado, Ventana con rejilla tipo Persiana con algo de óxido y vidrio en buen estado costado oriental.
Garaje: Piso con baldosa en buen estado, Paredes en concreto pintado en buen estado, techo en placa de ladrillo y soportes metálicos pintados en buen estado.
Baño: marco y puerta en madera en buen estado con chapa en buen estado, Piso y Paredes con baldosa en buen estado, techo en placa de ladrillo con soportes metálicos en buen estado área de la ducha techo en concreto pintado con algunas fisuras.
Habitación N. 1: Piso una Parte con baldosa en buen estado y otra parte con lámina plásticas traslucida, Paredes en concreto Pintado en buen estado, techo una Parte en placa de ladrillo con soportes metálicos pintados en buen estado y otra parte con lámina plástica traslucida y soportes metálicos en buen estado, marco y puerta en madera en buen estado.
Habitación N. 2: marco y puerta en madera con chapa en buen estado, Piso en baldosa en buen estado, paredes en concreto pintado en buen estado techo en placa de concreto y placa de ladrillo con soporte metálico pintado en buen estado Ventana costado occidental en estructura metálica con vidrios en buen estado.

CODIGO FO-SC-06	FORMATO ACTA DE VECINDAD PROCESO GESTIÓN SOCIAL Y PARTICIPACIÓN CIUDADANA	VERSIÓN 2	Alcaldía de Bogotá

Habitacion N. 3. marco y puerta en madera en buen estado, piso con baldosa en buen estado, paredes en concreto pintado en buen estado, techo en placa de ladrillo y soportes metálicos pintado en buen estado. Ventana costado oriental en estructura metalica con sus vidrios en buen estado.
Baño N. 2: marco y puerta en madera en buen estado al igual que la chapa, piso y paredes con baldosa en buen estado, techo en placa de ladrillo con soportes metalicos en buen estado, lavamanos - inodoro - cisterna con tapas en buen estado.
Terraza: marco y puerta corrediza en estructura metálica en buen estado, piso con baldosa en buen estado, escaleras en concreto rustico con desgaste por uso, paredes a los lados en bloque con fisuras y faltante de mortero en el pegue entre juntas, techo en placa de ladrillo con soportes metalicos en buen estado.
Piso en concreto rustico con fisuras paredes en bloque a la vista, una parte a media altura costado de la vía, techo en estructura metalica con soportes y columnas en buen estado, tejas de zinc y plastica en buen estado.
Habitacion N. 4: marco y puerta en estructura metalica con vidrio en buen estado, piso en concreto rustico con algunas fisuras paredes en bloque a la vista. con fisuras y algunas despartilladas. Ventana en estructura metalica con vidrios en buen estado.
Habitacion N. 5: marco y puerta en estructura metálica con vidrio en buen estado, piso en concreto rustico con algunas fisuras paredes en bloque a la vista con algunas fisuras y despartilladas. Ventana costado oriental en estructura metalica con vidrios en buen estado.
Baño: piso y paredes en buen estado con baldosa, lavamanos - inodoro - cisterna y tapas en buen estado.
Zona lavadero: con baldosa el piso unas fracturadas, lavadero en concreto con algo de desgaste en buen estado.
Apart. N. 2:
Espacio publico: orden con baldosa algunas fisuradas con muro costado oriental en concreto pintado con humedad y desprendimiento de pintura. tapa metalica con medidor de agua en buen estado. fachada en concreto pintado con algo de humedad. parte interior cajas metalicas de medidor de luz y gas en buen estado. dos ventanas en estructura metalica con vidrios en buen estado. una con un vidrio fracturado.
Sala: marco y puerta en estructura metálica con vidrio en buen estado. piso con baldosa con desgaste y una con roto. paredes en concreto pintado con humedad costado oriental y sur. parte interior y con suplomiento de pintura, techo en placa de concreto pintado en buen estado.
Baño: marco y puerta en madera en buen estado, piso en baldosa con algunas fisuradas, paredes con baldosa en buen estado, techo en placa de concreto pintado con humedad, lavamanos - inodoro - cisterna y tapas en buen estado.
Cocina: muro a media altura pintado en buen estado, piso en baldosa con desgaste natural por uso. paredes con concreto y baldosa en buen estado, mesón en concreto con baldosa fisuradas, techo en placa de concreto pintado con algo de humedad.
Sala 2: piso con baldosa. en buen estado, paredes en concreto pintado en buen estado, techo en placa de concreto pintado en buen estado.
Habitación N 1: piso con baldosa en buen estado, paredes en concreto pintado con humedad costado oriental. techo en placa de concreto pintado con humedad costado oriental.
Habitacion N. 2: marco y puerta en madera. en buen estado, paredes en concreto pintado con algo de humedad parte interior techo en placa de concreto pintado en buen estado.
Baño: marco y puerta en madera con chapa con detenidor. piso y paredes con baldosa en buen estado, techo en placa de concreto pintado con humedad. Ventana costado occidental en estructura metalica con vidrios en buen estado, lavamanos inodoro - cisterna y tapas en buen estado.
Patio: piso con baldosa algunas fracturadas, paredes en concreto pintado con algo de humedad costado oriental. lavadero en concreto con desgaste por uso. techo en lamina acrilica con soportes metalicos en buen estado. otra area con placa de ladrillo y soportes metalicos en buen estado.

FORMATO ACTA DE VECINDAD			Alcaldía de Bogotá
CODIGO FO-SC-06	PROCESO GESTIÓN SOCIAL Y PARTICIPACIÓN CIUDADANA	VERSIÓN 2	

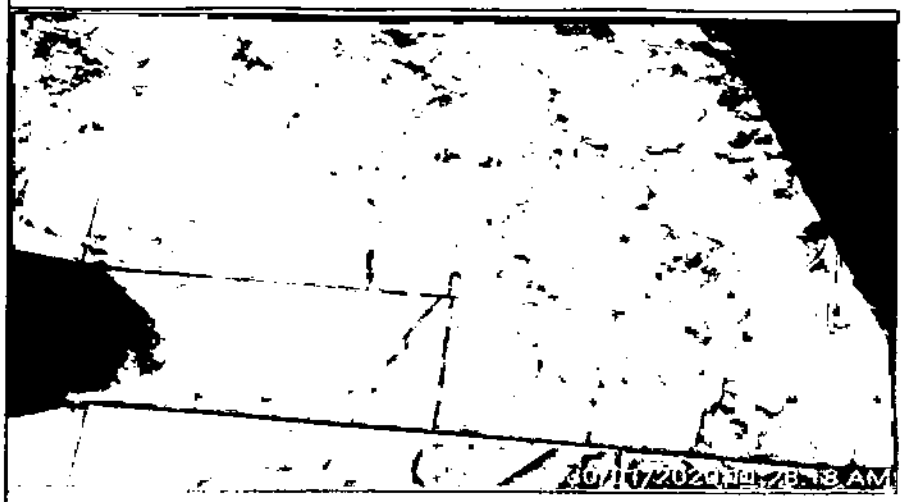

Para constancia de lo anterior, se firma la presente acta bajo la responsabilidad expresa de los que intervienen en ella, de conformidad con las funciones desempeñadas por cada uno de los mismos, de acuerdo con el Manual de Interventoría vigente en la fecha del presente periodo de reporte, en Bogotá D.C., a los 30 días del mes de Enero de 2020

ELABORÓ:
(Firma)
(Nombre) OLIVERIO BODILLA
Residente Tecnico - Contratista

REVISÓ:
(Firma)
(Nombre) John A. Brown B.
Residente Técnico - Interventoría

REVISÓ:
(Firma)
(Nombre) Angy Roxana Contreras
Residente Social-Interventoría

(Firma) Nini Johanna Bogueo T.
(Nombre) Nini Johanna Bogueo T.
Residente Social - Contratista

(Firma) Rosebel Barrado
(Nombre) Rosebel Barrado
Propietario

Original: CONSORCIO MALLA VIAL BBC
1° copia: Propietario
2° copia: Escanner Interventoría

8367

1502

FORMATO ACTA DE VECINDAD			BOGOTÁ
CODIGO FO-SC-06	PROCESO GESTIÓN SOCIAL Y PARTICIPACIÓN CIUDADANA	VERSIÓN 0	
28 DD / Sep MM / 2020 AAAA	CONTRATO No. 348-2019-FDLSC		ACTA No. 136

1. REGISTRO FOTOGRÁFICO DE FACHADA



2. DATOS DEL PREDIO

Nombre del Propietario: Moises Guavita
Teléfono: 3674586
No de CC propietario: 3219372
Dirección: Cra 3A Bis 39A-97
No. de pisos: 2
Long. del frente (mts): 6 mts
Estrato: 2

SERVICIOS PÚBLICOS

	SI	NO	OBSERVACIONES
1. Agua	X	☐	Ninguna
2. Alcantarillado	X	☐	
3. Energía	X	☐	
4. Teléfonos	X	☐	
5. Gas	X	☐	
6. TICS		X	

USO ACTUAL

			ACCESOS VEHICULARES
1. Residencial X	5. Recreacional		Garaje SI X NO ☒
2. Comercial	6. Baldío		Cuantos
3. Industrial	7. Bien de interés cultural		El garaje se usa como comercio SI NO
4. Institucional	8. Mixto		

3. DESCRIPCIÓN Y ESTADO DEL PREDIO DESPUÉS DE INTERVENIR LA MALLA VIAL Y EL ESPACIO PÚBLICO

Una vez finalizadas las actividades de obra, se realiza visita al predio ubicado en: Kra 3A Bis 39A97 en el barrio Guacamayas con el fin de realizar el cierre del acta de vecindad. Lo anterior, teniendo en cuenta que culminadas las actividades de obra no se presentaron afectaciones, ni es probable la aparición de afectaciones posteriores en el inmueble por causa de la obra. En consecuencia, la firma de este documento certifica estar a paz y salvo por todo concepto con relación a la obra ejecutada por el Consorcio Malla Vial BBC.

Para constancia de lo anterior, se firma la presente acta bajo la responsabilidad expresa de los que intervienen en ella, de conformidad con las funciones desempeñadas por cada uno de los mismos, de acuerdo con el Manual de Interventoría vigente en la fecha del presente periodo de reporte, en Bogotá D.C., a los 28 días del mes de Sep de 2020

ELABORÓ:
(Firma)
(Nombre) O. Bonilla
Residente Técnico - Contratista

REVISÓ:
(Firma)
(Nombre) Camilo Infante
Residente Técnico - Interventoría

REVISÓ:
(Firma) Jneth M
(Nombre) Jineth Martinez
Prof. Apoyo Residente Social-Interventoría

(Firma)
(Nombre) Diana Guerrero
Residente Social - Contratista

(Firma)
(Nombre)
Propietario
Moises Guavita

Original: CONSORCIO MALLA VIAL BBC
1° copia: Propietario
2° copia: Escanner Interventoría

-07 Versión 03

8368

~~1303~~

CONSORCIO
MALLA VIAL BBC
NIT. 901.310.904-1

BARRIO GUACAMAYAS

CIV 4002490

ACTAS DE VECINDAD

8369

~~1704~~

CODIGO	FORMATO ACTA DE VECINDAD		Alcaldía de Bogotá
FO-SC-06	PROCESO GESTIÓN SOCIAL Y PARTICIPACIÓN CIUDADANA	VERSIÓN 2	
29 / 01 / 2020	COP-340-2019	4002490	ACTA No. 34

1. REGISTRO FOTOGRÁFICO DE FACHADA

2. DATOS DEL PREDIO

Nombre del Propietario: Gpa Gomez (Propietaria)
Teléfono: 3675976
No de CC propietario: 41325605
Dirección: Cra 3a 39D-73s
No. de pisos: 2
Long. del frente (mts): 6
Estrato: 2

SERVICIOS PÚBLICOS

	SI	NO	OBSERVACIONES
1. Agua	☑	☐	
2. Alcantarillado	☑	☐	
3. Energía	☑	☐	
4. Teléfonos	☑	☐	
5. Gas	☑	☐	
6. TICS	☐	☐	

USO ACTUAL

1. Residencial	☒	5. Recreacional	☐
2. Comercial	☐	6. Baldío	☐
3. Industrial	☐	7. Bien de interés cultural*	☐
4. Institucional	☐	8. Mixto	☐

ACCESOS VEHICULARES

Garaje SI ☐ NO ☒
Cuantos
El garaje se usa como comercio SI ☐ NO ☐

3. DESCRIPCIÓN Y ESTADO DEL PREDIO ANTES DE INTERVENIR LA MALLA VIAL Y EL ESPACIO PÚBLICO

Espacio publico: Piso canqueado en buen estado con paredes de concreto pintado, con descascaramiento en general y algunas fisuras por escasez de las paredes hay rejas de estructura metalica pintadas en buen estado. Contador del agua de estructura metalica en buen estado. En el costado norte una planta limitada con la baldosa.
Fachada: Dos pisos con concreto pintado. Ocho ventanas con marco metalico pintado en buen estado las cuales. Las dos ventanas que estan en el costado sur del primer y segundo piso se encuentran rotas y la ventana del costado norte del segundo piso se encuentra en las mismas condiciones. Las demas ventanas se encuentran en buen estado. Contadores de luz y agua estan cubierta de una estructura metalica en buen estado. El contador de la luz tambien presenta un vidrio el cual esta roto. En la parte a costado sur de la fachada presenta una puerta de material metalico pintado con su respectivo vidrio en buen estado, paredes de concreto pintado con fisura y descascaramiento del mismo. Puerta de entra principal a la propiedad esta de estructura metalica en buen estado y con un vidrio central el cual se encuentra roto.
Piso 1: piso enchapado en buen estado. Pared en concreto pintado con humedad en el costado occidental en la parte inferior. Ventana en marco metalico pintado en buen estado y vidrios dentro, cuales las superiores estan hasta la mitad, las otras dos completas y en buen estado.
Cuarto de closet: Marco y puerta de madera en buen estado, piso enchapado en buen estado, paredes en concreto pintable en buen estado, techo en placa de concreto pintado en buen estado.

8370

1505

CODIGO FO-SC-06	FORMATO ACTA DE VECINDAD PROCESO GESTIÓN SOCIAL Y PARTICIPACIÓN CIUDADANA	VERSIÓN 2	Alcaldía de Bogotá

Habitacion 1 Piso enchapado en buen estado paredes en concreto pintado el cual presenta humedad en el costado norte y el resto en buen estado Techo en placa de concreto en buen estado.
Patio. Marco y puerta de estructura metalica en buen estado con su respectivo vidrio Piso enchapado en buen estado. paredes en concreto pintado solo la del costado occidental y norte la cual la occidental presenta fisura en la parte alta y una ventana de estructura metalica en buen estado de los cuales de 4 vidrios falta en buen estado. Techo de soporte metalico y teja plastica
Cocina: Marco y puerta de estructura metalica en buen estado con sus respectivos vidrios. piso enchapado en buen estado. paredes enchapadas con fisuras en la pared del costado oriental, las demas en buen estado Ventana de estructura metalica en buen estado con su respectivo vidrio. Techo en placa de concreto pintado en buen estado.
Baño: Marco y puerta de estructura metalica en buen estado con su respectivo vidrio piso enchapado en buen estado paredes enchapadas con fisuras en general. Techo en placa de concreto pintado el cual presenta humedad y descascaramiento. lavamanos en buen estado el sanitario presenta una fisura en el costado occidental.
Cerramiento en palos de madera y malla metalica con maleza.
Piso 2. pasillo: piso en mineral con algunas fisuras. paredes en concreto pintado en buen estado y con humedad en dos parte en el costado occidental superior. Techo en placa de concreto pintado en buen estado con humedad y ojos en el costado occidental
Baño Marco metalico y puerta de madera en buen estado sin chapa, y golpe en la parte inferior derecha. Piso enchapado con fisuras en general. Paredes en concreto pintado y la mitad inferior enchapado. las dos con fisuras en general. Techo en placa de concreto pintado con fisura cerca de la puerta y humedad en el costado oriental central. Sanitario y lavamanos en buen estado.
Zona de lavado piso en concreto en mineral desgastado y parte con cemento. los cuales presentan fisuras. paredes en concreto pintado con descascaramiento en el costado occidental. Ventanas y puerta de estructura metalica en buen estado con su respectivo vidrio. Techo en bases metalicas y tejas en plastica.
Cocina. Marco y puerta de madera con un golpe en la puerta al costado superior derecho (Ruptura). Piso en mineral con fisuras en general. paredes en concreto pintado con fisuras en general ventana de estructura metalica en buen estado con su respectivo vidrio. Techo en placa de concreto pintado con humedad en los costados oriental y sur.
Cuarto de maquina, piso en mineral con fisuras en general. Paredes en concreto pintado con fisura en el costado sur. Ventana en marco metalico con su respectivo vidrio Techo en placa de concreto pintado con humedad en el costado sur.
Habitacion. Piso en mineral con fisuras en general paredes en concreto pintado con humedad y fisura en el costado noroccidental y fisuras en general. Techo en placa de concreto pintado en buen estado con humedad en el costado noroccidental.
Cuarto de ropa Marco en metal y puerta en madera en buen estado. Piso en mineral con fisuras en general Paredes en concreto pintado con fisura en el costado oriental Techo en placa de concreto en buen estado.

8371

~~1900~~

FORMATO ACTA DE VECINDAD			Alcaldía de Bogotá
CODIGO FO-SC-65	PROCESO GESTIÓN SOCIAL Y PARTICIPACIÓN CIUDADANA	VERSIÓN 2	



Para constancia de lo anterior, se firma la presente acta bajo la responsabilidad expresa de los que intervienen en ella, de conformidad con las funciones desempeñadas por cada uno de los mismos, de acuerdo con el Manual de Interventoría vigente en la fecha del presente periodo de reporte, en Bogotá D.C., a los 29 días del mes de ENE de 2020

ELABORO:
(Firma)
(Nombre) OLIVERIO BONILLA
Residente Tecnico - Contratista

REVISO:
(Firma)
(Nombre) John A. Bravo B.
Residente Técnico - Interventoría

REVISÓ:
(Firma)
(Nombre) Angy Roxana Cortreras
Residente Social-Interventoría

(Firma) Nini Johanna Boqueo T.
(Nombre) Nini Johanna Boqueo T.
Residente Social - Contratista

(Firma) Emma Gómez P.
(Nombre) 41385605
Propietario

Original: CONSORCIO MALLA VIAL BBC
1° copia: Propietario
2° copia: Escanner Interventoría

8372

FORMATO	
ACTA DE VECINDAD	BOGOTÁ
CODIGO FO-SC-06 / PROCESO GESTIÓN SOCIAL Y PARTICIPACIÓN CIUDADANA / VERSIÓN 0	
28 (DD) Sep (MM) 2020 (AAAA) / CONTRATO No. 340-2019-FDLSC	ACTA No. 34



2. DATOS DEL PREDIO

Nombre del Propietario: Emma Gomez
Teléfono: 5673776 — No de CC propietario: 41325608
Dirección: Cra 3A 39D-135 — No. de pisos: 2
Long. del frente (mts): 8 mts — Estrato: 2

SERVICIOS PÚBLICOS

	SI	NO	OBSERVACIONES
1. Agua	X		Ninguna.
2. Alcantarillado	X		
3. Energía	X		
4. Teléfonos	X		
5. Gas	X		
6. TICS	X		

USO ACTUAL

1. Residencial X	5. Recreacional	
2. Comercial	6. Baldío	
3. Industrial	7. Bien de interés cultural	
4. Institucional	8. Mixto	

ACCESOS VEHICULARES

Garaje SI ___ NO X
Cuantos ___
El garaje se usa como comercio SI ___ NO ___

3. DESCRIPCIÓN Y ESTADO DEL PREDIO DESPUÉS DE INTERVENIR LA MALLA VIAL Y EL ESPACIO PÚBLICO

Una vez finalizadas las actividades de obra, se realiza visita al predio ubicado en: Cll 39D 9D-135 en el barrio Guacamayas con el fin de realizar el cierre del acta de vecindad. Lo anterior, teniendo en cuenta que culminadas las actividades de obra no se presentaron afectaciones, ni es probable la aparición de afectaciones posteriores en el inmueble por causa de la obra. En consecuencia, la firma de este documento certifica estar a paz y salvo por todo concepto con relación a la obra ejecutada por el Consorcio Malla Vial BBC.

Para constancia de lo anterior, se firma la presente acta bajo la responsabilidad expresa de los que intervienen en ella, de conformidad con las funciones desempeñadas por cada uno de los mismos, de acuerdo con el Manual de Interventoría vigente en la fecha del presente periodo de reporte, en Bogotá D.C., a los 28 días del mes de Sep de 2020

ELABORÓ:
(Firma) [firma]
(Nombre) O. BONILLA
Residente Técnico - Contratista

REVISÓ:
(Firma) [firma]
(Nombre) Camilo Infante
Residente Técnico - Interventoría

REVISÓ:
(Firma) Jireth M.
(Nombre) Jireth Martinez (Prof Apoyo)
Residente Social-Interventoría

(Firma) [firma]
(Nombre) Diana Castro
Residente Social - Contratista

(Firma) Emma Gómez P.
(Nombre)
Propietario

Original: CONSORCIO MALLA VIAL BBC
1° copia: Propietario
2° copia: Escanner Interventoría

-07 Versión 03



8373

~~123~~

FORMATO ACTA DE VECINDAD			Alcaldía de Bogotá
CODIGO FO-SC-06	PROCESO GESTIÓN SOCIAL Y PARTICIPACIÓN CIUDADANA	VERSIÓN 2	
30 / 01 / 2020	COP-340-2019 4002490		ACTA No. 35

1. REGISTRO FOTOGRÁFICO DE FACHADA



2. DATOS DEL PREDIO

Nombre del Propietario: Paola Betancourth (Propietaria)
Teléfono: 3206310 — No de CC propietario: 43162709
Dirección: Cr 3A No. 39A-92 — No. de pisos: 2 + Terraza
Long. del frente (mts): 7 mts. — Estrato: 2

SERVICIOS PÚBLICOS

	SI	NO	OBSERVACIONES
1. Agua	☒	☐	
2. Alcantarillado	☒	☐	
3. Energía	☒	☐	
4. Teléfonos	☒	☐	
5. Gas	☒	☐	
6. TICS	☒	☐	

USO ACTUAL

1. Residencial	☒	5. Recreacional	☐
2. Comercial	☐	6. Baldío	☐
3. Industrial	☐	7. Bien de interés cultural*	☐
4. Institucional	☐	8. Mixto	☐

ACCESOS VEHICULARES

Garaje SI ☐ NO ☒
Cuantos
El garaje se usa como comercio SI ☐ NO ☐

3. DESCRIPCIÓN Y ESTADO DEL PREDIO ANTES DE INTERVENIR LA MALLA VIAL Y EL ESPACIO PUBLICO

Espacio Publico: cinden con baldosa en buen estado, escalones con granito con desgaste natural por intemperie debajo de escalones puerta tipo rejilla en estructura metalica con objetos en su interior con poca visibilidad.
Fachada: en concreto pintado con resanes y fisuras, descascaramiento de pintura una ventana en estructura metalica con algo de oxido y vidrios en buen estado. marco y puerta de acceso con algo de oxido y vidrio en buen estado.
Terraza: Paredes en bloque a la vista. con algo de fisuras y con puerta tipo reja en estructura metalica con algo de oxido
Apart. N.1:
Pasillo: Piso con baldosa en buen estado, paredes en concreto pintado en buen estado, techo en placa de concreto pintado con descascaramiento de pintura. y luminarias en buen estado.
Habitacion N.1: marco y puerta en madera en buen estado, piso con baldosa en buen estado, paredes en concreto pintado con fisuras costado sur. y oriente, techo en concreto pintado con descascaramiento de pintura, ventana costado occidental. con algo de oxido y vidrios en buen estado.
Sala: piso con baldosa. en buen estado, paredes en concreto pintado con descascaramiento de pinturas en todos los costados, al igual que fisuras, techo en placa de concreto pintado con descascaramiento de pintura y humedad. Ventana costado occidental en estructura metalica con algo de oxido y un vidrio roto. luminarias en buen estado.
Habitacion N.2: marco y puerta en madera con chapa en buen estado, piso con baldosa con una fracturada, paredes en concreto pintado con desprendimiento de material costado norte. techo en placa de concreto con desprendimiento de material y con humedad.
Habitacion N.3: marco y puerta en madera en buen estado, piso con baldosa en buen estado, paredes en concreto pintado con humedad costado sur, techo en placa de concreto pintado y luminarias en buen estado.
Baño: marco y puerta en madera con chapa en buen estado, piso y paredes con baldosa en buen estado.

CODIGO	FORMATO ACTA DE VECINDAD PROCESO GESTIÓN SOCIAL Y PARTICIPACIÓN CIUDADANA	VERSIÓN	Alcaldía de Bogotá
FO-SC-06		2	

techo con machimbre PVC y luminaria en buen estado, lavamanos - lindo inodoro - cisterna y tapas en buen estado.
Cocina: Piso en baldosa con desgaste normal por uso, Paredes y mesón en baldosa en buen estado, techo en machimbre de PVC con luminarias en buen estado.
Apto. N. 2: Espacio Publico con anden en concreto con desgaste por intemperie escalera en concreto con desgaste normal por intemperie, tapa metalicas con medidor de agua en buen estado Paredes con granito y baldosa en la fachada con algunas fisuras, Ventanas en estructura metalica con un vidrio fracturado cada una, Caja metalicas del medidor de luz y gas en buen estado junto con los medidores. marco y Puerta de acceso en estructura metalica con el vidrio roto y con algo de oxido.
Sala: Piso con baldosa en buen estado, Paredes en concreto pintado en buen estado, techo en placa de concreto pintado en buen estado, luminarias en buen estado,
Habitacion N. 1: marco y Puerta en madera en buen estado, Piso con baldosa en buen estado, Paredes en concreto pintado en buen estado. techo en placa de concreto pintado en buen estado
Habitacion N. 2: marco y Puerta en madera con chapa en buen estado, Piso con baldosa en buen estado, Paredes en concreto pintado y con baldosa a media altura. en buen estado, techo en placa de concreto pintado en buen estado.
Cocina: Piso con baldosa en buen estado, Paredes con baldosa y concreto pintado en buen estado, techo en placa de concreto pintado en buen estado.
Baño: marco y Puerta en estructura de aluminio con lamina acrilica en buen estado, Piso, Paredes y techo con baldosa en buen estado, lavamanos - inodoro - cisterna con tapas en buen estado.
Patio: piso y paredes con baldosa en buen estado, lavadero con baldosa y concreto en buen estado, techo con rejilla de ventilacion desde la terraza. en buen estado
Terraza: Puerta tipo reja en estructura metalica con algo de oxido Piso en concreto rustico con fisuras en general. Paredes con bloque a media altura. con desportillamiento y fisuras lavadero con baldosa fracturada y fisuras con desgaste normal por uso. techo con soportes y columnas en madera en regular estado, techo en teja de zinc con desgaste por intemperie
Cuarto lavadero Piso y paredes en concreto rustico con algo de fisuras

8375

CODIGO	FORMATO ACTA DE VECINDAD PROCESO	VERSIÓN	Alcaldía de Bogotá
FO-SC-08	GESTIÓN SOCIAL Y PARTICIPACIÓN CIUDADANA	2	





Para constancia de lo anterior, se firma la presente acta bajo la responsabilidad expresa de los que intervienen en ella, de conformidad con las funciones desempeñadas por cada uno de los mismos, de acuerdo con el Manual de Interventoría vigente en la fecha del presente periodo de reporte, en Bogotá D.C., a los 30 días del mes de Enero de 2020

ELABORÓ:
(Firma)
(Nombre) OLIVERIO BONILLA.
Residente Tecnico - Contratista

REVISO:
(Firma)
(Nombre) John A. Bravo B.
Residente Técnico - Interventoría

REVISO:
(Firma)
(Nombre) Angy Roxana Contreras
Residente Social-Interventoría

(Firma) Nini Johanna Bogueot.
(Nombre) Nini Johanna Bogueot.
Residente Social - Contratista

(Firma) Paola Balancar
(Nombre) Paola Balancar Q
Propietario

Original: CONSORCIO MALLA VIAL BBC
1° copia: Propietario
2° copia: Escanner Interventoría

8376
1544

FORMATO ACTA DE VECINDAD			
CODIGO FO-SC-08	PROCESO GESTIÓN SOCIAL Y PARTICIPACIÓN CIUDADANA	VERSIÓN 0	BOGOTÁ
28 DD / Sep MM / 2020 AAAA	CONTRATO No. 340-2018-FDLSC		ACTA No. 35

1. REGISTRO FOTOGRÁFICO DE FACHADA

2. DATOS DEL PREDIO

Nombre del Propietario: Nelson [illegible] Verificar direccion
Teléfono: 3202316 No de CC propietario: 11190425
Dirección: Cr 3A Bis 3A Sur No. de pisos: 2
Long. del frente (mts): 6.45 Estrato: 2

SERVICIOS PÚBLICOS

	SI	NO	OBSERVACIONES
1. Agua	X		Ninguna
2. Alcantarillado	X		
3. Energía	X		
4. Teléfonos	X		
5. Gas	X		
6. TICS			?

USO ACTUAL

1. Residencial X	5. Recreacional	
2. Comercial	6. Baldío	
3. Industrial	7. Bien de interés cultural	
4. Institucional	8. Mixto	

ACCESOS VEHICULARES

Garaje SI NO X
Cuantos
El garaje se usa como comercio SI NO

3. DESCRIPCIÓN Y ESTADO DEL PREDIO DESPUÉS DE INTERVENIR LA MALLA VIAL Y EL ESPACIO PÚBLICO

Una vez finalizadas las actividades de obra, se realiza visita al predio ubicado en: Cra 3A Bis 3A Sur en el barrio Guacamayas con el fin de realizar el cierre del acta de vecindad. Lo anterior, teniendo en cuenta que culminadas las actividades de obra no se presentaron afectaciones, ni es probable la aparición de afectaciones posteriores en el inmueble por causa de la obra. En consecuencia, la firma de este documento certifica estar a paz y salvo por todo concepto con relación a la obra ejecutada por el Consorcio Malla Vial BBC.

Para constancia de lo anterior, se firma la presente acta bajo la responsabilidad expresa de los que intervienen en ella, de conformidad con las funciones desempeñadas por cada uno de los mismos, de acuerdo con el Manual de Interventoría vigente en la fecha del presente periodo de reporte, en Bogotá D.C., a los 28 días del mes de Sep de 2020

ELABORÓ:
(Firma) [firma]
(Nombre) O. BONILLA
Residente Técnico - Contratista

REVISÓ:
(Firma) [firma]
(Nombre) Camilo Infante
Residente Técnico - Interventoría

REVISÓ:
(Firma) Jineth M.
(Nombre) Jineth Martinez
Prof. Apoyo
Residente Social-Interventoría

(Firma) [firma]
(Nombre) Diana Guzman
Residente Social - Contratista

(Firma) [firma]
(Nombre) Nelson [illegible]
Propietario

Original: CONSORCIO MALLA VIAL BBC
1° copia: Propietario
2° copia: Escanner Interventoría

8377

1372

CONSOLIDADO INFORMACIÓN ACTAS DE VECINDAD DE INICIO Y DE CIERRE

CONTRATO: 346 DE 2019

LOCALIDAD: SAN CRISTÓBAL

BARRIO: LA CECILIA

CIV	No.	Dirección del predio (Nueva - Antigua)	Barrio	UPZ	Nombre quien proporciona la información	Teléfono	Relacion / parentesco dueño del predio	Fecha primera visita	Fecha segunda visita	Fecha última visita	Observaciones	Actas de cierre	Nombre quien proporciona la información	Teléfono	Relacion / parentesco dueño del predio	Fecha primera Visita	Fecha segunda visita	Observaciones
Tramo: KR24C Este entre CL13 Sur hasta CL12 Sur																		
4000879	1	KR24 C Este No. 13-03 Sur	La Cecilia		Hernando Palacios	3281381	Propietario	Agosto 20 de 2020			Ninguna		Hernando Palacios	3281381	Propietario	10/11/2020		
Tramo: CR. 25 B Este desde CL 13 Sur hasta CL 13 A Sur																		
[illegible]	1	CL13A Sur No. 24C-40 Este	La Cecilia		Dayra Mesa	3108016280	Propietaria	Agosto 22 de 2020			Ninguna		Dayra Mesa	3108016280	Propietaria	10/11/2020		
	2	CL13A Sur No. 25B-08 Este	La Cecilia		Ruth Pelayo	3014128184	Propietaria	Agosto 22 de 2020			Ninguna		Ruth Pelayo	3014128184	Propietaria	10/11/2020		
	3	CL13 Sur No. 25B-05 Este	La Cecilia		Angie Ruiz	3108028823	Encargada	Agosto 20 de 2020			Ninguna		Angie Ruiz	3108028823	Encargada	10/11/2020		
	4	CL13 Sur No. 25B-06 Este	La Cecilia		Maria Valderrama	3133838131	Propietaria	Agosto 22 de 2020			Ninguna		Maria Valderrama	3133838131	Propietaria	10/11/2020		
Tramo: CL 13 sur desde CR. 24 B Este hasta CR. 24 C Este																		
4000982	1	KR24B Este No. 13-09 Sur	La Cecilia	San Blas	Margarita Poveda	3218712508	Propietaria	Agosto 20 de 2020			Ninguna		Margarita Poveda	3218712508	Propietaria	10/11/2020		
	2	CL13 Sur No. 24B-08 Este	La Cecilia	San Blas	Maria Triana	3214825784	Propietaria	Agosto 20 de 2020			Ninguna		Maria Triana	3214825784	Propietaria	10/11/2020		
	3	CL13 Sur No. 24B-12 Este	La Cecilia	San Blas	Se desconoce			Agosto 20 de 2020			Visita diurna, sin habitantes		Se desconoce			10/11/2020		
	4	CL13 Sur No. 24B-21 Este	La Cecilia	San Blas	Mario Perez	3213385878	Propietario	Agosto 20 de 2020			Ninguna		Mario Perez	3213385878	Propietario	10/11/2020		
	5	CL13 Sur No. 24B-27 Este	La Cecilia	San Blas	Carlos Gómez	3124100843	Propietario	Agosto 20 de 2020			Ninguna		Carlos Gómez	3124100843	Propietario	10/11/2020		
	6	CL13 Sur No. 24B-30 Este	La Cecilia	San Blas	Luz Molina	3134032481	Propietaria	Agosto 20 de 2020			Ninguna		Luz Molina	3134032481	Propietaria	10/11/2020		
	7	CL13 Sur No. 24B-33 Este	La Cecilia	San Blas	Maria Lopez	3125262298	Propietaria	Agosto 20 de 2020			Ninguna		Maria Lopez	3125262298	Propietaria	10/11/2020		
	8	CL13 Sur No. 24B-38 Este	La Cecilia	San Blas	Mercedes Garcia	3124378287	Propietaria	Agosto 20 de 2020			Ninguna		Mercedes Garcia	3124378287	Propietaria	10/11/2020		
	9	CL13 Sur No. 24B-42 Este	La Cecilia	San Blas	Estrella Yosel	No registra	Encargado	Agosto 21 de 2020			Ninguna		Estrella Yosel	No registra	Encargado	10/11/2020		
	10	CL13 Sur No. 24B-45 Este	La Cecilia	San Blas	Emilia Quintero	3213358178	Propietaria	Agosto 21 de 2020					Emilia Quintero	3213358178	Propietaria	10/11/2020		
	11	CL13 Sur No. 24B-48 Este	La Cecilia	San Blas	Nubia Bolon	3004850853	Propietaria	Agosto 21 de 2020			Ninguna		Nubia Bolon	3004850853	Propietaria	10/11/2020		
	12	CL13 Sur No. 24B-24 Este	La Cecilia	San Blas	Herlinda Peña	3104888845	Propietaria	Agosto 22 de 2020			Ninguna		Herlinda Peña	3104888845	Propietaria	10/11/2020		
	13	CL13 Sur No. 24B-18 Este	La Cecilia	San Blas	Nelson Mesa	3124300081	Propietario	Agosto 20 de 2020			Ninguna		Nelson Mesa	3124300081	Propietario	10/11/2020		
Tramo: CL13Sur entre KR24C Este y KR24B Este																		
4000033	1	CL13 Sur No. 24C-44 Este	La Cecilia	San Blas	German Molina	[illegible]	Propietario	Agosto 22 de 2020			Ninguna		German Molina	[illegible]	Propietario	10/11/2020		
	2	CL13 Sur No. 24C-37 Este	La Cecilia	San Blas	Adriana Gonzalez	[illegible]	Propietaria	Agosto 22 de 2020			Ninguna		Adriana Gonzalez	[illegible]	Propietaria	10/11/2020		
	3	CL13 Sur No. 24C-41 Este	La Cecilia	San Blas	Jorge Arévalo	[illegible]	Propietario	Agosto 21 de 2020			Ninguna		Jorge Arévalo	[illegible]	Propietario	10/11/2020		
	4	CL13 Sur No. 24C-35 Este	La Cecilia	San Blas	Maria Mantilla	[illegible]	Encargada	Agosto 21 de 2020			Ninguna		Maria Mantilla	[illegible]	Encargada	10/11/2020		
	5	CL13 Sur No. 24C-30 Este	La Cecilia	San Blas	Maria Gallego	[illegible]	Propietaria	Agosto 21 de 2020			Ninguna		Maria Gallego	[illegible]	Propietaria	10/11/2020		
	6	CL13 Sur No. 24C-34 Este	La Cecilia	San Blas	Diana Peñaloza	[illegible]	Propietaria	Agosto 21 de 2020			Ninguna		Diana Peñaloza	[illegible]	Propietaria	10/11/2020		
	7	CL13 Sur No. 24C-29 Este	La Cecilia	San Blas	Sandra Parra	[illegible]	Propietaria	Agosto 21 de 2020			Ninguna		Sandra Parra	[illegible]	Propietaria	10/11/2020		
	8	CL13 Sur No. 24C-23 Este	La Cecilia	San Blas	Oscar Gómez	[illegible]	Propietario	Agosto 21 de 2020			Ninguna		Oscar Gómez	[illegible]	Propietario	10/11/2020		
	9	CL13 Sur No. 24C-18 Este	La Cecilia	San Blas	Angie Beltrán	[illegible]	Propietaria	Agosto 21 de 2020			Ninguna		Angie Beltrán	[illegible]	Propietaria	10/11/2020		
	10	CL13 Sur No. 24C-06 Este	La Cecilia	San Blas	Maribel Sanchez	[illegible]	Encargada	Agosto 21 de 2020			Ninguna		Maribel Sanchez	[illegible]	Encargada	10/11/2020		
	11	CL13 Sur No. 24C-54 Este	La Cecilia	San Blas	Jackeline Vargas	[illegible]	Encargada	Agosto 22 de 2020			Ninguna		Jackeline Vargas	[illegible]	Encargada	10/11/2020		
	12	CL13 Sur No. 24C-60 Este	La Cecilia	San Blas	Jackeline Vargas	[illegible]	Propietaria	Agosto 22 de 2020			Ninguna		Jackeline Vargas	[illegible]	Propietaria	10/11/2020		
	13	CL13 Sur No. 24C-12 Este	La Cecilia	San Blas	Maribel Sanchez	[illegible]	Propietario	Agosto 22 de 2020			Ninguna		Maribel Sanchez	[illegible]	Propietario	10/11/2020		
	14	CL13 Sur No. 24C-47 Este	La Cecilia	San Blas	Aurora Prieto	[illegible]	Propietaria	Agosto 22 de 2020			Ninguna		Aurora Prieto	[illegible]	Propietaria	10/11/2020		
	15	CL13 Sur No. 24C-59 Este	La Cecilia	San Blas	Ubaldo Tamayo	[illegible]	Encargado	Agosto 21 de 2020			Ninguna		Ubaldo Tamayo	[illegible]	Encargado	10/11/2020		
	16	CL13 Sur No. 24C-42 Este	La Cecilia	San Blas	Camila Marchan	[illegible]	Encargada	Agosto 22 de 2020			Ninguna		Camila Marchan	[illegible]	Encargada	10/11/2020		
	17	CL13 Sur No. 24C-38 Este	La Cecilia	San Blas	Wilmer Clavijo	[illegible]	Encargado	Agosto 22 de 2020			Ninguna		Wilmer Clavijo	[illegible]	Encargado	10/11/2020		
	18	CL13 Sur No. 24C-68 Este	La Cecilia	San Blas	Clara Mesa	[illegible]	Propietaria	Agosto 22 de 2020			Ninguna		Clara Mesa	[illegible]	Propietaria	10/11/2020		
Tramo: CL 13 A sur desde CR. 24 B Este hasta CR. 24 C Este																		
4000064	1	CL13A Sur No. 24B-31 Este	La Cecilia	San Blas	Hernando Palacios	[illegible]	Propietario	Agosto 22 de 2020			Ninguna		Hernando Palacios	[illegible]	Propietario	10/11/2020		
	2	CL13A Sur No. 24B-41 Este	La Cecilia	San Blas	Jorge Perez	[illegible]	Propietario	Agosto 22 de 2020			Ninguna		Jorge Perez	[illegible]	Propietario	10/11/2020		
	3	CL13A Sur No. 24B-25 Este	La Cecilia	San Blas	Lina Cifuentes	[illegible]	Encargada	Agosto 22 de 2020			Ninguna		Lina Cifuentes	[illegible]	Encargada	10/11/2020		
	4	CL13A Sur No. 24B-36 Este	La Cecilia	San Blas	Sonia Avila	[illegible]	Propietaria	Agosto 22 de 2020			Ninguna		Sonia Avila	[illegible]	Propietaria	10/11/2020		
	5	CL13A Sur No. 24B-32 Este	La Cecilia	San Blas	Lina Sabogal	[illegible]	Arrendataria	Agosto 22 de 2020			Ninguna		Lina Sabogal	[illegible]	Arrendataria	10/11/2020		
Tramo: CR. 25 B Este desde CL 13 Sur hasta CL 13 B Sur																		
4000083	1	KR25B Este No. 13A-08 Sur	La Cecilia	San Blas	Maria Elena Martinez	[illegible]	Arrendataria	Agosto 20 de 2020			Ninguna		Maria Elena Martinez	[illegible]	Arrendataria	10/11/2020		
	2	CL13A Sur No. 24C-50 Este	La Cecilia	San Blas	Luz Molina	[illegible]	Propietaria	Agosto 22 de 2020			Ninguna		Luz Molina	[illegible]	Propietaria	10/11/2020		
	3	CL13B Sur No. 25B-05 Este	La Cecilia	San Blas	Adolfo Torres	[illegible]	Arrendatario	Agosto 22 de 2020			Ninguna		Adolfo Torres	[illegible]	Arrendatario	10/11/2020		
	4	CL13B Sur No. 25A-40 Este	La Cecilia	San Blas	Luz Dary Ramirez	[illegible]	Arrendataria	Agosto 22 de 2020			Ninguna		Luz Dary Ramirez	[illegible]	Arrendataria	10/11/2020		

8378

~~1313~~

CONSORCIO
MALLA VIAL BBC
NIT. 901.310.904-1

BARRIO LA CECILIA

CIV 4006978

ACTAS DE VECINDAD

8379

CODIGO FO-SC-06	F[redacted]ATO [redacted]TA ... ECINDAD		BOGOTA 1377
	PROCESO GESTIÓN SOCIAL Y PARTICIPACIÓN CIUDADANA	VERSIÓN 2	
20 Agosto 2020	CONTRATO No. 340-2019-FDLSC		ACTA No. 1

1. REGISTRO FOTOGRÁFICO DE FACHADA



2. DATOS DEL PREDIO

Nombre del Propietario: Hernando Palacios (Propietario)

Teléfono: 3281381 — No de CC propietario: 79289635

Dirección: KR 24C Calle 13-06 Sur — No. de pisos: 2

Long. del frente (mts): 7 mts — Estrato: 1

SERVICIOS PÚBLICOS

	SI	NO	OBSERVACIONES
1. Agua	☒	☐	N.A.
2. Alcantarillado	☒	☐	
3. Energía	☒	☐	
4. Teléfonos	☒	☐	
5. Gas	☒	☐	
6. TICS	☐	☒	

USO ACTUAL

1. Residencial	☒	5. Recreacional	☐
2. Comercial	☒	6. Baldío	☐
3. Industrial	☐	7. Bien de interés cultural	☐
4. Institucional	☐	8. Mixto	☐

ACCESOS VEHICULARES

Garaje SI ☒ NO ☐

Cuantos

El garaje se usa como comercio SI ☐ NO ☒

3. DESCRIPCIÓN Y ESTADO DEL PREDIO ANTES DE INTERVENIR LA MALLA VIAL Y EL ESPACIO PÚBLICO

La presente acta de vecindad de inicio de obra se realiza bajo el principio de la buena fe y
Siguiendo los protocolos de bioseguridad. Esta descripción es de la fachada ubicada sobre la KR 24C.
fachada de 2 niveles en bloque con pintura en aceite. fisuras del 2 nivel como producto del pañete,
con desprendimiento de material en el costado Sur. En el Segundo nivel se presentan 2 ventanales con
marco metalico con desgaste generalizado. Vidrios liso en buen estado
Primer nivel: 2 Puertas en carpintería metalica. La primera puerta peatonal de ingreso al local.
con desgaste natural y vidrios en buen estado. Puerta garaje con desgaste natural y presen-
cia de óxido. Acceso a la puerta peatonal con desprendimiento de material
fisura horizontal entre marco Superior del portón garaje y voladizo, con desprendimiento de
pintura. Vidrios puerta garaje en buen estado
Anden en concreto rustico con desgaste generalizado. Se observa contador de agua en buen estado
Medidor de luz con cajilla sin candado.
Muro hacia el norte parte inferior presenta fisuras.
Fachada ubicada por la calle 13 Sur, 2 niveles y una parte como terraza hacia el costado
Oriente en bloque a la vista con un bloque faltante Primer y Segundo nivel en pañete sin
pintura. Se observa fisura horizontal pared inferior costado Sur-occidental. Se evidencian fisuras
generalizadas de pañete, con desprendimiento de material en muro parte inferior costado sur colin-
dante a puerta de acceso.

8380

FORMATO			
ACTA DE VECINDAD			
CODIGO FO-SC-06	PROCESO	VERSIÓN	BOGOTÁ
	GESTIÓN SOCIAL Y PARTICIPACIÓN CIUDADANA	2	

Para constancia de lo anterior, se firma la presente acta bajo la responsabilidad expresa de los que intervienen en ella, de conformidad con las funciones desempeñadas por cada uno de los mismos, de acuerdo con el Manual de Interventoría vigente en la fecha del presente periodo de reporte, en Bogotá D.C. a los 20 días del mes de Agosto de 2010

ELABORÓ:
(Firma)
(Nombre) O. BONILLA
Residente Tecnico - Contratista

REVISO:
(Firma)
(Nombre) Camilo Infante
Residente Técnico - Interventoría

REVISÓ:
(Firma) Jineth M.
(Nombre) Jineth Martinez (Apoyo Profesional)
Residente Social-Interventoría

(Firma)
(Nombre) Duarte Castañeda
Residente Social - Contratista

(Firma)
(Nombre) William Pulecio
Propietario
CC: 79 284.635 Bté

Original: CONSORCIO MALLA VIAL BBC
1° copia: Propietario
2° copia: Escanner Interventoría

ATO ACTA DE VECINDAD			BOGOTÁ ~~1316~~
CODIGO FO-SC-06	PROCESO GESTIÓN SOCIAL Y PARTICIPACIÓN CIUDADANA	VERSIÓN 2	

Segundo nivel y ventanales con vidrios en buen estado y marco metalico con presencia de oxido en algunas areas. Primer nivel 3 ventanales con vidrio liso y martulado en buen estado, con marco metalico. Reja peatonal con vidrio martulado en buen estado con desgaste general y presencia de oxido.

Anden en concreto rustico con desgaste general. Contador del gas con rejilla, candado y óxido general.

En boladizo de primer nivel con grieta curva de extensión prolongada. Se evidencia bajante de agua lluvia en el 3 nivel. Rosetas deterioradas sin bombillo.

8382

~~1317~~

FORMATO			BOGOTÁ
ACTA DE VECINDAD			
CODIGO FO-GC-06	PROCESO GESTIÓN SOCIAL Y PARTICIPACIÓN CIUDADANA	VERSIÓN 0	
11 . 11 . 2020.	CONTRATO No. 340-2019-FDLBC		ACTA No. 1

1. REGISTRO FOTOGRÁFICO DE FACHADA

2. DATOS DEL PREDIO

Nombre del Propietario: Hernando palacios. / Propietario
Teléfono: 328 13 81 — No de CC propietario: 79289635
Dirección: Cra 24c # 13-06 Sur — No. de pisos: 2 con terraza.
Long. del frente (mts): 7mts. — Estrato: 1.

SERVICIOS PÚBLICOS

	SI	NO	OBSERVACIONES
1. Agua	☑	☐	Ninguna.
2. Alcantarillado	☑	☐	
3. Energía	☑	☐	
4. Teléfono	☑	☐	
5. Gas	☑	☐	
6. TICS	☐	☑	

USO ACTUAL

				ACCESOS VEHICULARES
1. Residencial	☑	5. Recreacional	☐	Garaje SI ☑ NO ☐
2. Comercial	☐	6. Baldío	☐	Cuantos
3. Industrial	☐	7. Bien de interés cultural	☐	El garaje se usa como comercio SI ☐ NO ☑
4. Institucional	☐	8. Mixto	☐	

3. DESCRIPCIÓN Y ESTADO DEL PREDIO DESPUÉS DE INTERVENIR LA MALLA VIAL Y EL ESPACIO PÚBLICO

Una vez finalizadas las actividades de obra, se realiza visita al predio ubicado en: Kra 24c Sur # 13-06 Sur en el barrio La cecilia. con el fin de realizar el cierre del acta de vecindad. Lo anterior, teniendo en cuenta que culminadas las actividades de obra no se presentaron afectaciones, ni es probable la aparición de afectaciones posteriores en el inmueble por causa de la obra. En consecuencia, la firma de este documento certifica estar a paz y salvo por todo concepto con relación a la obra ejecutada por el Consorcio Malla Vial BBC.

Para constancia de lo anterior, se firma la presente acta bajo la responsabilidad expresa de los que intervienen en ella, de conformidad con las funciones desempeñadas por cada uno de los mismos, de acuerdo con el Manual de Interventoría vigente en la fecha del presente periodo de reporte, en Bogotá D.C., a los 11 días del mes de 11 de 2020

ELABORO:
(Firma) [firma]
(Nombre) O. Bonilla
Residente Tecnico - Contratista

REVISO:
(Firma) [firma]
(Nombre) Camilo Infante
Residente Técnico - Interventoría

REVISO:
(Firma) [firma]
(Nombre) Jineth Martinez
Apoyo Residente Social-Interventoría

(Firma) [firma]
(Nombre) Diana Cajal
Residente Social - Contratista

(Firma) [firma]
(Nombre)
Propietario
Hernando Palacios
79289635 DE

Original: CONSORCIO MALLA VIAL BBC
1° copia: Propietario
2° copia: Escanear Interventoría

8383

~~1318~~

CONSORCIO
MALLA VIAL BBC
NIT. 901.310.904-1

BARRIO LA CECILIA

CIV 4006979

ACTAS DE VECINDAD

1347

FORMATO

ACTA DE VECINDAD

CODIGO	PROCESO	VERSIÓN
FO-SC-06	GESTIÓN SOCIAL Y PARTICIPACIÓN CIUDADANA	2

BOGOTÁ

22 | Agosto | 2020

CONTRATO No. 340-2019-FDLSC

ACTA No. 1

1. REGISTRO FOTOGRÁFICO DE FACHADA

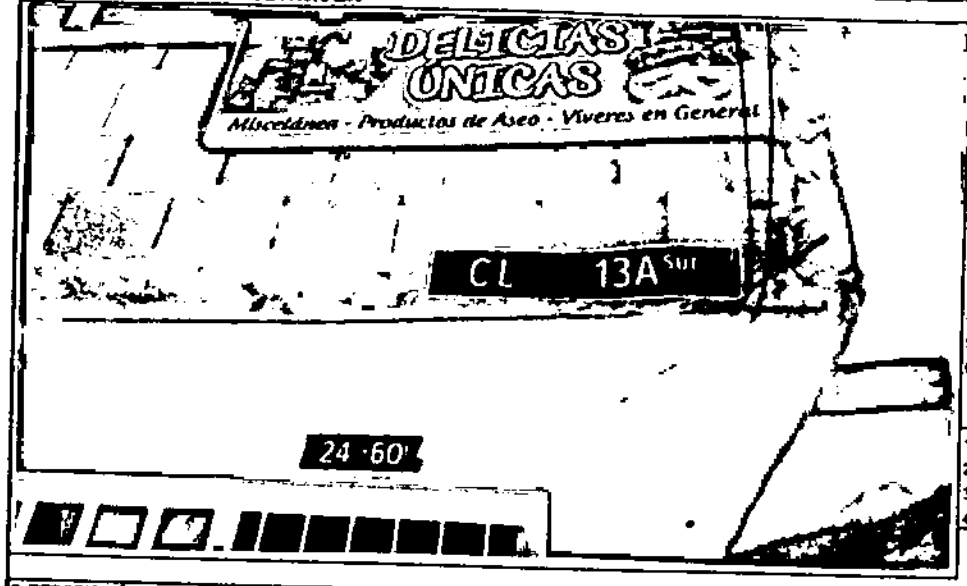

2. DATOS DEL PREDIO

Nombre del Propietario: DAYRA LUZ MEZA (PROPIETARIA)

Teléfono: 3108018288 — No de CC propietario: 52.013.451

Dirección: CLE BASUR #24C 60 ESTE — No. de pisos: 4

Long. del frente (mts): 6 MTS. — Estrato: 1

SERVICIOS PÚBLICOS

	SI	NO	OBSERVACIONES
1. Agua	☒	☐	N.A
2. Alcantarillado	☒	☐	
3. Energía	☒	☐	
4. Teléfonos	☐	☒	
5. Gas	☒	☐	
6. TICS	☐	☒	

USO ACTUAL

1. Residencial	☒	5. Recreacional	☐
2. Comercial	☐	6. Baldío	☐
3. Industrial	☐	7. Bien de interés cultural	☐
4. Institucional	☐	8. Mixto	☐

ACCESOS VEHICULARES

Garaje SI ☐ NO ☒

Cuantos

☐ garaje se usa como comercio SI ☐ NO ☐

3. DESCRIPCIÓN Y ESTADO DEL PREDIO ANTES DE INTERVENIR LA MALLA VIAL Y EL ESPACIO PÚBLICO

LA PRESENTE ACTA DE VECINDAD, SE REALIZA BAJO EL PRINCIPIO DE BUENA FÉ Y SIGUIENDO LOS PROTOCOLOS DE BIOSEGURIDAD. FACHADA UBICADA SOBRE LA KRA 25 B ESTE. SE OBSERVAN CUATRO NIVELES LOS CUÁLES, EL PRIMERO Y SEGUNDO ESTÁN EN PAÑETE CON PINTURA, TERCERO Y CUARTO EN MATERIAL SIN PAÑETE.

PRIMER NIVEL: SE OBSERVAN DOS VENTANA EN MARCO DE REJA CUADROS, CADA UNA CON VIDRIO MARTILLADO EN BUEN ESTADO.

PUERTA PEATONAL CON MARCO DE CUADROS, INICIOS DE OXIDO Y DESGASTE POR USO; CUENTA CON VIDRIO MARTILLADO EN BUEN ESTADO. ANDÉN Y ESCALONES HACIA EL SEGUNDO NIVEL, EL CUÁL ESTA HECHO DE CONCRETO RÚSTICO. SE EVIDENCIA DESPRENDIMIENTO DEL MISMO POR USO PUBLICO Y FACTORES CLIMÁTICOS.

SEGUNDO NIVEL: SE OBSERVAN TRES VENTANAS EN MARCO DE CUADROS, LAS CUÁLES ESTÁN CON VIDRIO LISO EN BUEN ESTADO. VOLADO HECHO DE CONCRETO CON ESPACIOS PARA ROSETA. CAJA DEL CONTADOR DE GAS EN BUENESTADO, CON CANDADO. CAJA DEL CONTADOR DE LUZ EN BUEN ESTADO, CON INICIOS DE OXIDO SIN CANDADO. REJA DE PROTECCIÓN CON CANDADO.

TERCER NIVEL: SE OBSERVAN TRES VENTANAS EN MARCO DE CUADROS, CON INICIOS DE OXIDO, CADA UNA TIENE VIDRIO LISO EN BUEN ESTADO. TAMBIEN HAY UNA VENTANA PEQUEÑA, CON REJA Y VIDRIO MARTILLADO EN BUEN ESTADO.

~~1320~~

FORMATO ACTA DE VECINDAD			BOGOTÁ
CODIGO FO-SC-06	PROCESO GESTION SOCIAL Y PARTICIPACION CIUDADANA	VERSIÓN 2	

CUARTO NIVEL: SE OBSERVAN TRES VENTANAS EN MARCO NORMAL, CON VIDRIOS LISOS EN BUEN ESTADO. SE EXPONE UNA BAJANTE PEQUEÑA.
FACHADA UBICADA SOBRE LA CALLE 12A SUR:
SE OBSERVAN TRES NIVELES, LOS CUÁLES EL PRIMERO ESTÁ TERMINADO CON PAÑETE Y PINTURA, SEGUNDO Y TERCERO EN MATERIAL SIN PAÑETE.
PRIMER NIVEL: SE OBSERVAN DOS VENTANAS EN MARCO DE CUADROS, LAS CUÁLES TIENEN VIDRIOS LISOS Y MARTILLADOS EN BUEN ESTADO.
LAS PUERTAS PEATONALES, ESTÁN PINTADAS. TAMBIEN TIENEN MARCO DE CUADROS CON VIDRIOS MARTILLADOS EN BUEN ESTADO.
VOLADO HECHO EN CONCRETO, CUENTA CON ANDEN EN CONCRETO RÚSTICO, CON DESGASTE NORMAL POR USO PUBLICO Y FACTORES CLIMÁTICOS. UNA ROSETA CON BOMBILLO CAJA DEL CONTADOR DE AGUA EN BUEN ESTADO, CON INICIOS DE OXIDO.
SEGUNDO NIVEL: SE OBSERVAN DOS VENTANAS EN MARCO DE CUADROS, CUENTAN CON VIDRIOS LISOS EN BUEN ESTADO.
TERCER NIVEL: SE OBSERVAN DOS VENTANAS EN MARCO NORMAL, CON VIDRIOS LISOS EN BUEN ESTADO.
EN EL COSTADO OCCIDENTAL DEL MISMO, SE OBSERVAN DOS VENTANAS EN MARCO NORMAL, CON VIDRIOS LISOS EN BUEN ESTADO.

8386

FORMATO			
ACTA DE VECINDAD			
CODIGO FO-SC-06	PROCESO	VERSIÓN	BOGOTÁ
	GESTIÓN SOCIAL Y PARTICIPACIÓN CIUDADANA	2	





Para constancia de lo anterior, se firma la presente acta bajo la responsabilidad expresa de los que intervienen en ella, de conformidad con las funciones desempeñadas por cada uno de los mismos, de acuerdo con el Manual de Interventoría vigente en la fecha del presente periodo de reporte, en Bogotá D.C., a los 26 días del mes de Agosto de 2020

ELABORÓ:
(Firma)
(Nombre) D. BONILLA
Residente Tecnico - Contratista

REVISO:
(Firma)
(Nombre) Camilo Infante
Residente Técnico - Interventoría

REVISÓ:
(Firma) Jineth M.
(Nombre) Jineth Martinez (Prof. Apoyo)
Residente Social-Interventoría

(Firma)
(Nombre) Dianne Cucarin
Residente Social - Contratista

(Firma) DAYKA LUZ MEZA
(Nombre) DAYKA LUZ MEZA
Propietario
52013457

Original: CONSORCIO MALLA VIAL BBC
1° copia: Propietario
2° copia: Escanner Interventoría

8387

~~1322~~

CODIGO FO-SC-06	FORMATO ACTA DE VECINDAD PROCESO GESTIÓN SOCIAL Y PARTICIPACIÓN CIUDADANA	VERSIÓN 0	BOGOTÁ
13 / 11 / 2020	CONTRATO No. 340-2019-FDLBC		ACTA No. 1

1. REGISTRO FOTOGRÁFICO DE FACHADA

2. DATOS DEL PREDIO

Nombre del Propietario: Dayra Luz Mesa (Propietaria)
Teléfono: 3108018288 No de CC propietario: 52613451
Dirección: Cll 13A Sur 27C-60 Cs No. de pisos: 4
Long. del frente (mts): 6mts Estrato: 1

SERVICIOS PÚBLICOS

	SI	NO
1. Agua	☑	☐
2. Alcantarillado	☑	☐
3. Energía	☑	☐
4. Teléfonos	☐	☑
5. Gas	☑	☐
6. TICS	☐	☑

OBSERVACIONES:
Primera Visita 13 de noviembre nada afectado
Segunda Visita 14 de Noviembre nada afectado
Tercera Visita 17 de Noviembre nada afectado

USO ACTUAL

1. Residencial	☑	5. Recreacional	☐
2. Comercial	☐	6. Baldío	☐
3. Industrial	☐	7. Bien de interés cultural	☐
4. Institucional	☐	8. Mixto	☐

ACCESOS VEHICULARES

Garaje SI ☐ NO ☑
Cuantos
El garaje se usa como comercio SI ☐ NO ☐

3. DESCRIPCIÓN Y ESTADO DEL PREDIO DESPUÉS DE INTERVENIR LA MALLA VIAL Y EL ESPACIO PÚBLICO

Una vez finalizadas las actividades de obra, se realiza visita al predio ubicado en: Cll 13A Sur 27C-60 Cs en el barrio La Coruña con el fin de realizar el cierre del acta de vecindad. Lo anterior, teniendo en cuenta que culminadas las actividades de obra no se presentaron afectaciones, ni es probable la aparición de afectaciones posteriores en el inmueble por causa de la obra. En consecuencia, la firma de este documento certifica estar a paz y salvo por todo concepto con relación a la obra ejecutada por el Consorcio Malla Vial BBC.

Para constancia de lo anterior, se firma la presente acta bajo la responsabilidad expresa de los que intervienen en ella, de conformidad con las funciones desempeñadas por cada uno de los mismos, de acuerdo con el Manual de Interventoría vigente en la fecha del presente periodo de reporte, en Bogotá D.C., a los ______ días del mes de ______ de ______

ELABORÓ:
(Firma) [signature]
(Nombre) D. BONILLA
Residente Técnico - Contratista

REVISÓ:
(Firma) [signature]
(Nombre) Camilo Infante
Residente Técnico - Interventoría

REVISÓ:
(Firma) [signature]
(Nombre) Yineth Martínez
Apoyo Residente Social-Interventoría

(Firma) [signature]
(Nombre) Diana Gallego
Residente Social - Contratista

(Firma) —— // ——
(Nombre) —— // ——
Propietario

Original: CONSORCIO MALLA VIAL BBC
1ª copia: Propietario
2ª copia: Escanner Interventoría

8388

FORMATO

ACTA DE VECINDAD

CODIGO FO-SC-06	PROCESO: GESTIÓN SOCIAL Y PARTICIPACIÓN CIUDADANA	VERSIÓN 2	BOGOTÁ
22 Agosto 2020	CONTRATO No. 340-2019-FDLSC		ACTA No. 2

1. REGISTRO FOTOGRÁFICO DE FACHADA



2. DATOS DEL PREDIO

Nombre del Propietario: Ruth melida Pelayo (Propietaria)
Teléfono: 3014126184 - 7158232 No de CC propietario: 24144113
Dirección: Cllc 13 sur # 25B-06 No. de pisos: 3
Long. del frente (mts): 7 mts Estrato: 1

SERVICIOS PÚBLICOS

	SI	NO	OBSERVACIONES
1. Agua	☒	☐	N/A.
2. Alcantarillado	☒	☐	
3. Energía	☒	☐	
4. Teléfonos	☒	☐	
5. Gas	☒	☐	
6. TICS	☐	☐	

USO ACTUAL

1. Residencial	☒	5. Recreacional	☐
2. Comercial	☒	6. Baldío	☐
3. Industrial	☐	7. Bien de interés cultural	☐
4. Institucional	☐	8. Mixto	☐

ACCESOS VEHICULARES

Garaje SI ☒ NO ☐
Cuantos 2.
El garaje se usa como comercio SI ☐ NO ☐

3. DESCRIPCIÓN Y ESTADO DEL PREDIO ANTES DE INTERVENIR LA MALLA VIAL Y EL ESPACIO PÚBLICO

LA PRESENTE ACTA DE VECINDAD, SE RELIZA BAJO EL PRINCIPIO DE BUENA FÉ Y SIGUIENDO LOS PROTOCOLOS DE BIOSEGURIDAD.
FACHADA UBICADA SOBRE LA KRA 25 B ESTE: SE OBSERVAN TRES NIVELES, LOS CUÁLES EL PRIMERO ESTÁ EN PAÑETE CON PINTURA, SEGUNDO Y TERCERO EN MATERIAL SIN PAÑETE.
PRIMER NIVEL: SE OBSERVAN DOS VENTANAS CON MARCO DE REJA, LASCUÁLES TIENEN VIDRIOS LISOS POLARIZADOS, EN BUEN ESTADO.
PUERTA DE GARAJE PINTADA, CON INICIOS DE OXIDO, MARCO EN REJA SIN VIDRIOS.
SE EVIDENCIA DESPRENDIMIENTO DE MATERIAL GENERAL EN LOS COSTADOS.
VOLADO HECHO EN CONCRETO, CON DOS ESPACIOS PARA ROSETA. SE EVIDENCIA QUE EN EL COSTADO NORTE DE LA MISMA, HAY UNA FISURA HORIZONTAL OCASIONANDO EL DESPRENDIMIENTO E INCLINACIÓN DEL MATERIAL.
CAJA DEL CONTADOR DE GAS, PINTADA, EN BUEN ESTADO, CON CANDADO.
CAJA DEL CONTADOR DE LUZ, EN BUEN ESTADO, SIN CANDADO.
SEGUNDO NIVEL: SE OBSERVAN DOS VENTANAS DE MARCO NORMAL, CON INICIOS DE OXIDO. VIDRIO EN BUEN ESTADO, LISO. TAMBIEN DOS VENTANAS PEQUEÑAS, UNA CON MARCO NORMAL, INICIOS DE OXIDO. VIDRIO LISO EN BUEN ESTADO Y OTRA SIN MARCO. VOLADO HECHO EN CONCRETO.
TERCER NIVEL: SE OBSERVA UNA VENTANA EN MARCO DE REJA, CON INICIOS DE OXIDO. VIDRIO AZUL LISO EN BUEN ESTADO.

FORMATO ACTA DE VECINDAD			BOGOTÁ
CODIGO FO-SC-06	PROCESO GESTIÓN SOCIAL Y PARTICIPACION CIUDADANA	VERSIÓN 2	

EN EL COSTADO NORTE DEL MISMOS SE ENCUENTRA UNA TERRAZA, CON PAREDA MEDIA ALTURA, CUBIERTA CON TEJA METÁLICA.
CUENTA CON ANDÉN EN CONCRETO RÚSTICO, LADRILLO Y BALDOSA CON DESGASTE POR USO NORMAL Y FACTORES CLIMÁTICOS.
FACHADA SOBRE LA CALLE 13A SUR: SE OBSERVAN TRES NIVELES, LOS CUÁLES EL PRIMERO ESTÁ EN PAÑETE CON PINTURA, TERCERO Y CUARTO EN MATERIAL SIN PINTURA, NI PAÑETE.
PRIMER NIVEL: CUENTA CON VENTANA EN MARCO DE REJA, VIDRIO LISO POLARIZADO EN BUEN ESTADO.
PUERTA PEATONAL PINTADA. PUERTA DE GARAJE, CON FUNCIÓN PEATONAL, PINTADA. MARCO DE REJA, VIDRIOS POLARIZADOS EN (BUEN ESTADO)
VOLADO EN CONCRETO. CUENTA CON DOS ESPACIOS PARA ROSETA.
ANDEN EN CONCRETO RÚSTICO, CON DESGASTE POR USO PÚBLICO Y FACTORES CLIMÁTICOS.
CAJA DEL CONTADOR DE AGUA, CON DESGASTE NORMAL POR USO, EN (BUEN ESTADO).
TERCER NIVEL: SE OBSERVAN DOS VENTANAS ~~CON MARCO~~ NORMAL Y REJA, INICIOS DE OXIDO, VIDRIOS AZULES LISOS EN (BUEN ESTADO)
SOBRESALE CANAL CON BAJANTE AGUA LLUVIA HASTA EL PRIMER NIVEL, CON DESGASTE NORMAL POR FACTORES CLIMÁTICOS.

8390

FORMATO ACTA DE VECINDAD			
CODIGO FO-SC-08	PROCESO GESTIÓN SOCIAL Y PARTICIPACIÓN CIUDADANA	VERSIÓN 2	BOGOTÁ



Para constancia de lo anterior, se firma la presente acta bajo la responsabilidad expresa de los que intervienen en ella, de conformidad con las funciones desempeñadas por cada uno de los mismos, de acuerdo con el Manual de Interventoría vigente en la fecha del presente periodo de reporte, en Bogotá D.C., a los 22 días del mes de Agosto de 2020

ELABORÓ:

(Firma)

(Nombre) O. Gonilla.

Residente Tecnico - Contratista

(Firma)

(Nombre) Diana Guarín

Residente Social - Contratista

REVISO:

(Firma)

(Nombre) Carlos Infante

Residente Técnico - Interventoría

(Firma) x Ruth M. Pelaez

(Nombre) x Ruth M. Pelaez

Propietario

CC: 24 144 113.

REVISÓ:

(Firma) Jireth M.

(Nombre) Jireth Martinez (Por Apoyo)

Residente Social-Interventoría

Original: CONSORCIO MALLA VIAL BBC
1° copia: Propietario
2° copia: Escanner Interventoría

8391

~~1326~~

FORMATO ACTA DE VECINDAD			BOGOTÁ
CODIGO SO-SC-05	PROCESO GESTIÓN SOCIAL Y PARTICIPACIÓN CIUDADANA	VERSIÓN 0	
11 / 11 / 2020	CONTRATO No. 340-2019-FDLBC		ACTA No. 2

1. REGISTRO FOTOGRÁFICO DE FACHADA

2. DATOS DEL PREDIO

Nombre del Propietario: Ruth Melida Pabón (Propietaria)
Teléfono: 3142684 — No de CC propietario: 24144113
Dirección: Cll 13 A Sur 25B-06 Este — No. de pisos: 3
Long. del frente (mts): 7mts — Estrato: 1

SERVICIOS PÚBLICOS

	SI	NO	OBSERVACIONES
1. Agua	☑	☐	Primera Visita 11 de Noviembre nadie Atiende
2. Alcantarillado	☑	☐	Segunda visita 12 de Noviembre nadie a Tiende
3. Energía	☑	☐	Tercera visita 14 de Noviembre no atiende
4. Teléfonos	☑	☐	
5. Gas	☑	☐	
6. TICS	☐	☐	

USO ACTUAL

1. Residencial	☐	5. Recreacional	☐
2. Comercial	☐	6. Baldío	☐
3. Industrial	☐	7. Bien de interés cultural	☐
4. Institucional	☐	8. Mixto	☐

ACCESOS VEHICULARES

Garaje SI ☐ NO ☐
Cuantos
El garaje se usa como comercio SI ☐ NO ☐

3. DESCRIPCIÓN Y ESTADO DEL PREDIO DESPUÉS DE INTERVENIR LA MALLA VIAL Y EL ESPACIO PÚBLICO

Una vez finalizadas las actividades de obra, se realiza visita al predio ubicado en: Cll 13 Sur 25B-06 Este en el barrio La Cecilia con el fin de realizar el cierre del acta de vecindad. Lo anterior, teniendo en cuenta que culminadas las actividades de obra no se presentaron afectaciones, ni es probable la aparición de afectaciones posteriores en el inmueble por causa de la obra. En consecuencia, la firma de este documento certifica estar a paz y salvo por todo concepto con relación a la obra ejecutada por el Consorcio Malla Vial BBC.

Para constancia de lo anterior, se firma la presente acta bajo la responsabilidad expresa de los que intervienen en ella, de conformidad con las funciones desempeñadas por cada uno de los mismos, de acuerdo con el Manual de Interventoría vigente en la fecha del presente periodo de reporte, en Bogotá D.C., a los 17 días del mes de Noviembre de 2020

ELABORÓ:
(Firma) [firma]
(Nombre) O. BONILLA.
Residente Técnico - Contratista

REVISÓ:
(Firma) [firma]
(Nombre) Camilo Infante
Residente Técnico - Interventoría

REVISÓ:
(Firma) [firma]
(Nombre) Juneth Martínez
APOYO Residente Social-Interventoría

(Firma) [firma]
(Nombre) Diana Cuadros
Residente Social - Contratista

(Firma) —
(Nombre) —
Propietario

Original: CONSORCIO MALLA VIAL BBC
1° copia: Propietario
2° copia: Escanner Interventoría

FORMATO

ACTA DE VECINDAD

CODIGO	PROCESO	VERSIÓN
FO-SC-06	GESTIÓN SOCIAL Y PARTICIPACIÓN CIUDADANA	2

BOGOTÁ

20 | Agosto | 2020

CONTRATO No. 140-2019-FDLSC

ACTA No. 3

1. REGISTRO FOTOGRÁFICO DE FACHADA



2. DATOS DEL PREDIO

Nombre del Propietario: ANGIE JORENA RUIZ (ENCARGADA)

Teléfono: 3108026823 No de CC propietario: 1023987661

Dirección: CLLE 13 SUR #25B 05 ESTE No de pisos: 1

Long. del frente (mts): 6 MTS. Estrato: 1

SERVICIOS PÚBLICOS

	SI	NO	OBSERVACIONES
1. Agua	☒	☐	N.A.
2. Alcantarillado	☒	☐	
3. Energía	☒	☐	
4. Teléfonos	☐	☒	
5. Gas	☒	☐	
6. TICS	☐	☒	

USO ACTUAL

1. Residencial	☒	5. Recreacional	☐
2. Comercial	☐	6. Baldío	☐
3. Industrial	☐	7. Bien de interés cultural	☐
4. Institucional	☐	8. Mixto	☐

ACCESOS VEHICULARES

Garaje SI ☐ NO ☒

Cuentos

El garaje se usa como comercio SI ☐ NO ☐

3. DESCRIPCIÓN Y ESTADO DEL PREDIO ANTES DE INTERVENIR LA MALLA VIAL Y EL ESPACIO PÚBLICO

LA PRESENTÉ ACTA DE VECINDAD, SE REALIZA BAJO EL BUEN PRINCIPIO DE LA BUENA FÉ Y SIGUIENDO LOS PROTOCOLOS DE BIOSEGURIDAD. FACHADA UBICADA SOBRE LA KRA 25 B ESTE. PEATONAL Y VENTANA EN MARCO DE REJA, EN BUEN ESTADO Y PINTADAS. LA VENTANA LLEVA VIDRIOS LISOS EN BUEN ESTADO.
SE EXPONEN DOS TEJAS DE TERNIL EN BUEN ESTADO, CON PRINCIPIOS DE HUMEDAD Y UNA ANTENA DE LUZ EN BUEN ESTADO. NO CUENTA CON ANDÉN.
CAJA DE CONTADORES DE LUZ EN BUEN ESTADO SIN CANDADOS.
FACHADA UBICADA SOBRE LA CLLE 13 SUR.
SE OBSERVA QUE ESTA TERMINADA EN PAÑETE Y PINTURA, CON DESGASTE DE PINTURA GENERAL POR USO EN LA PARTE INFERIOR DE LA FACHADA.

FORMATO ACTA DE VECINDAD			BOGOTÁ
CODIGO FO-SC-06	PROCESO GESTION SOCIAL Y PARTICIPACION CIUDADANA	VERSION 2	

CUENTA CON DOS VENTANAS EN RETA. SE EVIDENCIA PRINCIPIOS DE OXIDO GENERAL. VIDRIOS LISOS EN BUEN ESTADO, CON RESTOS DE PINTURA BLANCA.
PUERTA PEATONAL CON DESGASTE DE LA PINTURA POR USO EN LA PARTE INFERIOR. SE EVIDENCIA DESPRENDIMIENTO DE PAÑETE EN EL VOLADO. LAS TEJAS DE TERNIL SE ENCUENTRAN CON HONGOS Y HUMEDAD GENERAL.
DESGASTE DE LAS MISMAS POR FACTORES CLIMÁTICOS. SE EXPONE CANAL DE AGUA LLUVIA EN DETERIORO GENERAL POR USO.
CAJA DEL CONTADOR DE AGUA CON INICIOS DE OXIDO GENERAL Y DESGASTE POR USO Y FACTORES CLIMÁTICOS.
CAJA DEL CONTADOR DE GAS CON OXIDO GENERAL. SIN CANDADO.
CUENTA CON ANDÉN EN CONCRETO RÚSTICO, CON DESGASTE POR USO NORMAL Y FACTORES CLIMÁTICOS.

8394

FORMATO ACTA DE VECINDAD			
CODIGO FO-SC-06	PROCESO GESTIÓN SOCIAL Y PARTICIPACIÓN CIUDADANA	VERSIÓN 2	BOGOTÁ



Para constancia de lo anterior, se firma la presente acta bajo la responsabilidad expresa de los que intervienen en ella, de conformidad con las funciones desempeñadas por cada uno de los mismos, de acuerdo con el Manual de Interventoría vigente en la fecha del presente periodo de reporte, en Bogotá D.C., a los Veinte días del mes de Agosto de 2020

ELABORÓ:

(Firma)

(Nombre) O. BONILLA.

Residente Tecnico - Contratista

(Firma)

(Nombre) Diana Cotura

Residente Social - Contratista

REVISO:

(Firma)

(Nombre) Camilo Infante

Residente Técnico - Interventoría

(Firma) Xlorena Ruiz G

(Nombre) XAngie lorena Ruiz G

Propietario

CC. 1.023.967.661

REVISÓ:

(Firma) Juleth M.

(Nombre) Juleth Martinez (Profesional Apoyo)

Residente Social-Interventoría

Original: CONSORCIO MALLA VIAL BBC
1° copia: Propietario
2° copia: Escanner Interventoría

8395

FORMATO

ACTA DE VECINDAD

CODIGO	PROCESO	VERSIÓN
FO-SC-06	GESTIÓN SOCIAL Y PARTICIPACIÓN CIUDADANA	0

BOGOTÁ

11 | 11 | 2020

CONTRATO No. 340-2019-FDLSC

ACTA No. 3

1. REGISTRO FOTOGRÁFICO DE FACHADA



2. DATOS DEL PREDIO

Nombre del Propietario: Jorge Enrrique Ro Vanegas.

Teléfono: 305 723 2938 No de CC propietario: 79 559 213 Bogota.

Dirección: Cll 13 sur # 25h-05 este. No. de pisos: 1.

Long. del frente (mts): 6 mts. Estrato: 1.

SERVICIOS PÚBLICOS

	SI	NO
1. Agua	☑	☐
2. Alcantarillado	☑	☐
3. Energía	☐	☐
4. Teléfonos	☐	☐
5. Gas	☑	☐
6. TICS	☐	☑

OBSERVACIONES: la obra Realizada es por la cra costado sur.

USO ACTUAL

1. Residencial	☑	5. Recreacional	☐
2. Comercial	☐	6. Baldío	☐
3. Industrial	☐	7. Bien de interés cultural	☐
4. Institucional	☐	8. Mixto	☐

ACCESOS VEHICULARES

Garaje Cuartos: SI ☐ NO ☑

El garaje se use como comercio: SI ☐ NO ☑

3. DESCRIPCIÓN Y ESTADO DEL PREDIO DESPUÉS DE INTERVENIR LA MALLA VIAL Y EL ESPACIO PÚBLICO

Una vez finalizadas las actividades de obra, se realiza visita al predio ubicado en: Cll 13 sur # 25h-05 este en el barrio La ceiba con el fin de realizar el cierre del acta de vecindad. Lo anterior, teniendo en cuenta que culminadas las actividades de obra no se presentaron afectaciones, ni es probable la aparición de afectaciones posteriores en el inmueble por causa de la obra. En consecuencia, la firma de este documento certifica estar a paz y salvo por todo concepto con relación a la obra ejecutada por el Consorcio Malla Vial BBC.

Para constancia de lo anterior, se firma el presente acta bajo la responsabilidad expresa de los que intervienen en ella, de conformidad con las funciones desempeñadas por cada uno de los mismos, de acuerdo con el Manual de Interventoría vigente en la fecha del presente periodo de reporte, en Bogotá D.C., a los 11 días del mes de 11 de 2020.

ELABORÓ:

(Firma)

(Nombre) O. Sonilla

Residente Técnico - Contratista

(Firma)

(Nombre) Diana Cancino

Residente Social - Contratista

REVISÓ:

(Firma)

(Nombre) Camilo Infante

Residente Técnico - Interventoría

(Firma)

(Nombre) 79 559 213

Propietario

REVISÓ:

(Firma)

(Nombre) Janeth Martinez

Apoyo Residente Social-Interventoría

Original: CONSORCIO MALLA VIAL BBC

1ª copia: Propietario

2ª copia: Escanner Interventoría

8396

~~1331~~

FORMATO

ACTA DE VECINDAD

CODIGO FO-SC-06	PROCESO	VERSIÓN	**BOGOTÁ**
	GESTIÓN SOCIAL Y PARTICIPACIÓN CIUDADANA	2	
22 Agosto 2020	CONTRATO No. 340-2019-FDLSC		ACTA No. 4

1. REGISTRO FOTOGRÁFICO DE FACHADA

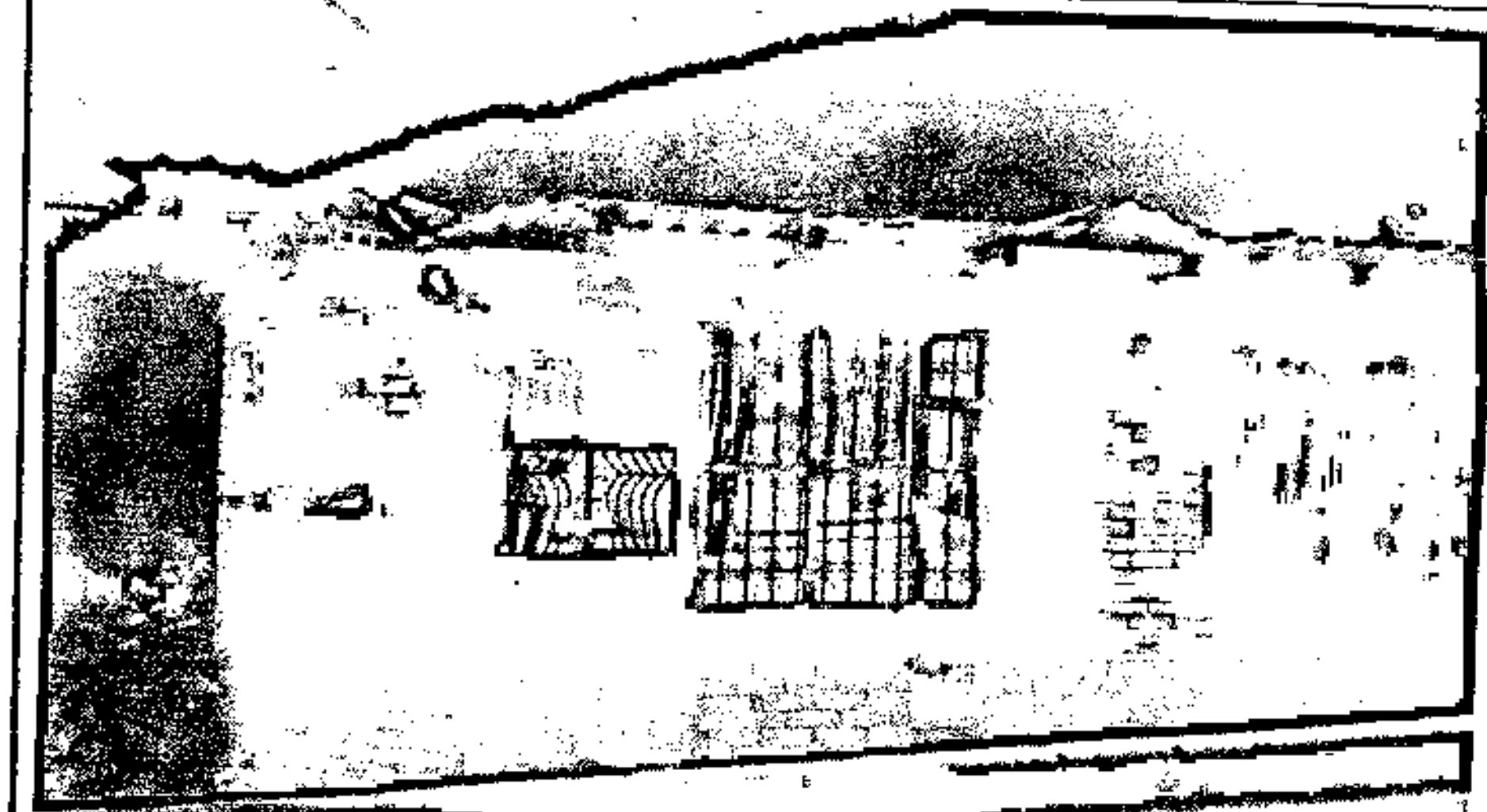

2. DATOS DEL PREDIO

Nombre del Propietario: MARÍA RUBY VALDERRAMA (PROPIETARIA)
Teléfono: 313363 8131
No de CC propietario: 30306 035
Dirección: Cll 13 SUR # 25 B 66 ESTE
No. de pisos: 1
Long. del frente (mts): 2 MTS
Estrato: 1

SERVICIOS PÚBLICOS

	SI	NO	OBSERVACIONES
1. Agua	X		N.A
2. Alcantarillado	X		
3. Energía	X		
4. Teléfonos		X	
5. Gas	X		
6. TICS		X	

USO ACTUAL

1. Residencial	X	5. Recreacional	☐
2. Comercial	☐	6. Baldío	☐
3. Industrial	☐	7. Bien de Interés cultural	☐
4. Institucional	☐	8. Mixto	☐

ACCESOS VEHICULARES

Garaje SI ☐ NO X
Cuantos
El garaje se usa como comercio SI ☐ NO ☐

3. DESCRIPCIÓN Y ESTADO DEL PREDIO ANTES DE INTERVENIR LA MALLA VIAL Y EL ESPACIO PÚBLICO

LA PRESENTE ACTA DE VECINDAD, SE REALIZA BAJO EL PRINCIPIO DE BUENA FÉ Y SIGUIENDO LOS PROTOCOLOS DE BIOSEGURIDAD. FACHADA UBICADA SOBRE LA CRA 25 B ESTE.
SE OBSERVA UN NIVEL, EL CUÁL ESTÁ TERMINADO EN LADRILLO Y BLOQUE, SIN PAÑETE. CUENTA CON DOS VENTANAS EN MARCO DE REJA, CON OXÍDO GENERAL. UNA SOLA VENTANA TIENE VIDRIO LISO EN BUEN ESTADO. TAMBIEN SE OBSERVA UNA VENTANA PEQUEÑA HORIZONTAL EN LA ESQUINA DE LA CASA, CON VIDRIOS POLARIZADOS EN BUEN ESTADO.
CAJA DEL CONTADOR DE LUZ EN BUEN ESTADO, SIN CANDADO. SE EVIDENCIA INICIOS DE PLACA FACIL. CUENTA CON JARDÍN EXTERIOR. NO TIENE ANDÉN.
FACHADA UBICADA SOBRE LA CLLE 13 SUR.
SE OBSERVA QUE ESTA TERMINADA EN LADRILLO SIN PAÑETE. SE EVIDENCIA QUE EN LA PARTE INFERIOR DE LA MISMA HAY HUMEDAD GENERAL.
CUENTA CON DOS VENTANAS EN MARCO DE REJA, CON INICIOS DE OXIDO. LA DEL COSTADO OCCIDENTAL TIENE UNA PEQUEÑA INCLINACIÓN EN LA REJA. CADA UNA CUENTA CON VIDRIOS LISOS EN BUEN ESTADO. UNO DE ELLOS ES VIDRIO POLARIZADO.
PUERTA PEATONAL PINTADA, CON DESGASTE POR USO. TIENE VIDRIO LISO POLARIZADO, EN BUEN ESTADO. CAJA DEL CONTADOR DE AGUA EN BUEN ESTADO. CUENTA CON UNA PARTE DE ANDÉN EN CONCRETO RÚSTICO, CON DESGASTE POR USO NORMAL.

FORMATO ACTA DE VECINDAD			BOGOTÁ
CODIGO FO-SC-06	PROCESO GESTIÓN SOCIAL Y PARTICIPACIÓN CIUDADANA	VERSIÓN 2	

CAJA DEL CONTADOR DE GAS, CON PRINCIPIOS DE OXIDO GENERAL, SIN CANDADO.
SE OBSERVA VOLADO CON INICIOS DE PLACA FACIL.
CUENTA CON ANDEN EN CONCRETO RÚSTICO, CON DESGASTE POR USO PUBLICO
Y FACTORES CLIMÁTICOS.

8348

FORMATO	
ACTA DE VECINDAD	

CODIGO FO-SC-06	PROCESO GESTIÓN SOCIAL Y PARTICIPACIÓN CIUDADANA	VERSIÓN 2	BOGOTÁ

Para constancia de lo anterior, se firma la presente acta bajo la responsabilidad expresa de los que intervienen en ella, de conformidad con las funciones desempeñadas por cada uno de los mismos, de acuerdo con el Manual de Interventoría vigente en la fecha del presente periodo de reporte, en Bogotá D.C., a los 22 días del mes de Agosto de 2020

ELABORÓ:
(Firma)
(Nombre) O. BONILLA.
Residente Tecnico - Contratista

REVISÓ:
(Firma)
(Nombre) Camilo Infante
Residente Técnico - Interventoría

REVISÓ:
(Firma) Jireth M.
(Nombre) Jireth Martinez (Prof Apoyo)
Residente Social-Interventoría

(Firma)
(Nombre) Diana Guzmán
Residente Social - Contratista

(Firma)
(Nombre) MARTHA VALDERRAMA
Propietario
CC 30.806.035 M/zal

Original: CONSORCIO MALLA VIAL BBC
1° copia: Propietario
2° copia: Escanner Interventoría

8399

~~1334~~

FORMATO ACTA DE VECINDAD			BOGOTÁ
CODIGO FO-SC-05	PROCESO GESTIÓN SOCIAL Y PARTICIPACIÓN CIUDADANA	VERSIÓN 0	
14 / 11 / 2020	CONTRATO No. 346-2019-FDLSC		ACTA No. H

DATOS DEL PREDIO

Nombre del Propietario: Maria Ruby Valderrama

Teléfono: 3126181371 No. de CC propietario: 0306035

Dirección: Cll 13 Sur 25B 06 Gde No. de pisos: 1

Long. del frente (mts): 4 mts Estrato: 1

SERVICIOS PÚBLICOS

	SI	NO
1. Agua	✓	
2. Alcantarillado	✓	
3. Energía	✓	
4. Teléfonos		☒
5. Gas	✓	
6. TICS		☒

OBSERVACIONES: Primera visita nadie atendió 11 de Noviembre. Segunda visita 12 de noviembre nadie atendió. Tercera visita 14 de noviembre nadie atendió

USO ACTUAL

1. Residencial	✓	5. Recreacional	
2. Comercial		6. Baldío	
3. Industrial		7. Bien de interés cultural	
4. Institucional		8. Mixto	

ACCESOS VEHICULARES

Garaje SI ☐ NO ✓

Cuantos

El garaje se usa como parqueadero SI ☐ NO ☐

Una vez finalizadas las actividades de obra, se realiza visita al predio ubicado en: Cll 13 Sur 25B 06 Gde en el barrio La Coruña con el fin de realizar el cierre del acta de vecindad. Lo anterior, teniendo en cuenta que culminadas las actividades de obra no se presentaron afectaciones, ni es probable la aparición de afectaciones posteriores en el inmueble por causa de la obra. En consecuencia, la firma de este documento certifica estar a paz y salvo por todo concepto con relación a la obra ejecutada por el Consorcio Malla Vial BBC.

Para constancia de lo anterior, se firma la presente acta bajo la responsabilidad expresa de los que intervienen en ella, de conformidad con las funciones desempeñadas por cada uno de los mismos, de acuerdo con el Manual de Interventoría vigente en la fecha del presente periodo de reporte, en Bogotá D.C., a los 14 días del mes de Noviembre de 2020

ELABORÓ:	REVISÓ:	REVISÓ:
(Firma) [firma]	(Firma) [firma]	(Firma) [firma]
(Nombre) O. BONILLA.	(Nombre) Camilo Infante	(Nombre) Yineth Martinez
Residente Técnico - Contratista	Residente Técnico - Interventoría	Apoyo Residente Social-Interventoría
(Firma) [firma]	(Firma) —	
(Nombre) Diana Gutierrez	(Nombre) —	
Residente Social - Contratista	Propietario	

Original: CONSORCIO MALLA VIAL BBC
1° copia: Propietario
2° copia: Escanner Interventoría

8400

~~FJJS~~

CONSORCIO
MALLA VIAL BBC
NIT. 901.310.904-1

BARRIO LA CECILIA

CIV 4006982

ACTAS DE VECINDAD