BOGOTÁ	HOJAS DE VIDA DE CIV INFORME TECNICO	CONSORCIO MALLA VIAL BBC NIT. 901.310.904-1
Contrato de Obra No. 340 – 2019 - FDLSC	*Del 30 de agosto de 2019 al 22 de octubre de 2020*	*Versión CMVBBC-01/2019*

INFORME EJECUTIVO POR CADA CIV - CONSORCIO MALLA VIAL BBC					
CONTRATO DE OBRA 340-2019					
UPZ	CIV	BARRIO	EJE VIAL	DESDE	HASTA
32	4006983	LA CECILIA	CLL 13 SUR	CRA. 24 C Este	CRA. 25 B Este

FECHA DE INICIO	11/08/2020		
FECHA DE TERMINACION	22/10/2020		
COSTO DIRECTO DE LAS OBRAS	$ 214,699,303.00		
ÁREA INTERVENIDA	VÍA	ESPACIO PÚBLICO	TOTAL
	395.43	256.78	652.21

DESCRIPCION DE LAS OBRAS EJECUTADAS

1. - Actividades preliminares de localización y replanteo, ajuste de diseños, gestión social, gestión ambiental y SG-SST; excavaciones y retiro de materiales a la escombrera, mejoramiento de redes domiciliarias de acueducto y alcantarillado.

2. - Mejoramiento del terreno con B200, SBG-C para la vía debidamente compactado, sobre los cuales se realizaron toma de densidades para garantizar su estabilidad, seguidamente capa de MD-12 de 4 cm. Para los andenes mejoramiento con SBG-PEA.

3.- Construcción de andenes con loseta panot de 40x40 cm y loseta tactil A-55; pisos en concreto de 3000 PSI confinado con bordillo A-10 y franjas de ajuste, construcción de escales en concreto y A-80, construcción de muros en concreto reforzado de 3000 PSI y rellenos estrucutrales e instalción de barandas M81 color verde esmeralda. Se garantizó accesos a las viviendas y continuidad de los andenes para transito peatonal.

4.- Pavimentación de la vía de 4,9 m en concreto MR 45 de 17 cms de espesor confinada con sandinel A-10, dejando rampas de acceso a garajes, colocación de dovelas, pasadores, refuerzo de placas con colectores, sumideros, cruces de vías y placas de empalme en las esquinas, se realizó curado y sello de juntas.

5.- Se construyó interseccion de la Kra 25 B Este con calle 13 Sur, incluyendo bocacalles del CIV 4006966 y empalme del CIV 4006981

6.- Se realizó actas de cierre de vecindad y reunion de entrega a la comunidad en compañía de Interventoría y Alcalda local de San Cristóbal.

INFORME 600-20

TERRATEST SAS

ACREDITADO ONAC

ISO/IEC 17025:2017
11-LAB-002

Fecha: 2019-09-13

Versión Nº: 11

FT - 10

INFORME DE ENSAYO: METODO DE ENSAYO PARA DETERMINAR LA DENSIDAD Y EL PESO UNITARIO EN EL TERRENO. MÉTODO DEL CONO DE ARENA

Norma(s) Técnica(s) de Referencia Aplicada(s)				Procedimiento de Ensayo	Orden de Ensayo No:
INV E - 161-13	X	NTC - 1667:2002	-	DETERMINACION DE LA DENSIDAD Y PESO UNITARIO EN EL TERRENO. METODO CONO Y ARENA	600-20
INV E - 122-13	X	NTC - 1778:1994	-		
INV E - 160-13 **	X	NTC - 1495:2013	-		

CLIENTE:	CONSORCIO MALLA VIAL BBC
PROYECTO:	1153-CONTRATO 340-2018 (FONDO DE DESARROLLO LOCAL DE SAN CRISTOBAL) - "EJECUTAR A PRECIOS UNITARIOS SIN FORMULA DE REAJUSTE Y A MONTO AGOTABLE LAS ACTIVIDADES NECESARIAS PARA LA COMPLEMENTACION Y/O ACTUALIZACIÓN Y/O AJUSTES DE DISEÑOS Y CONSTRUCCIÓN DE LA MALLA VIAL DE LA LOCALIDAD DE SAN CRISTOBAL EN BOGOTÁ D.C. 1 2 3 (GRUPO 3)"
DIRECCIÓN:	PUNTO CREA TV 16 C ESTE Nº45 A-06 SUR OF DIAG 182 #20-01 OF 255 C
LOC. PROYECTO:	LA CECILIA
LOC. ENSAYO:	CIV 4006984-4007878-4006983-4006989
FECHA DEL ENSAYO:	2020-10-13
APARATO DE CONO: C	BALANZA No. 198 HORNO No. 7 HUMEDOMETRO No. 138

**Este procedimiento no cuenta con acreditación ante el ONAC

DATOS DEL ENSAYO	1	2	3	4
DESCRIPCIÓN DEL MATERIAL/TIPO DE MATERIAL	SBG-C	SBG-C	SBG-C	SBG-C
CANTERA O PPROCEDENCIA DEL MATERIAL	VILLA PAULA	VILLA PAULA	VILLA PAULA	VILLA PAULA
PROFUNDIDAD DE LA CAPA ENSAYADA (m)	0,2	0.2	0.2	0.2
ABSCISA O TRAMO	CIV 4006984	CIV 4006978	CIV 4006983	CIV 4006989
COSTADO	EJE	EJE	EJE	EJE
CAPA (No.)	UNICA	UNICA	UNICA	UNICA
A) Masa frasco+cono+arena inicial (g)	7282	7258	7233	7210
B) Masa frasco+cono+arena final (g)	2250	2190	2173	2198
C) Masa arena total usada (A - B) (g)	5032	5068	5060	5012
D) Constante del cono (g)	1684	1684	1684	1684
E) Masa arena en el hueco (C - D) (g)	3368	3404	3396	3348
F) Densidad de la arena (g/cm3)	1,39	1,39	1.39	1.39
G) Volumen del hueco (E / F) (cm3)	2423	2449	2443	2409
H) Masa material extraido húmedo (g)	5222	5431	5333	5470
I) Humedad (Probador con Carburo de Calcio) (%)	8,0	7.6	8.0	7.4
J) Masa material extraido seco (H/(I+100)) x 100 (g)	4840	5052	4942	5097
K) Densidad seca en el terreno (J/G) (g/cm3)	2,00	2,06	2,02	2,12
L) Densidad húmeda en el terreno (H/G) (g/cm3)	2,16	2,22	2,18	2,27
M) Densidad máx. de laboratorio seca (INV E-142-13) (kN/m³)	20,4	20,4	20,4	20,4
N) Densidad máx. de laboratorio seca (INV E-142-13) (kg/m³)	2078	2078	2078	2078
Ñ) Humedad optima de laboratorio (INV E-142-13) (%)	7.9	7.9	7.9	7.9
O) % Compactación seca en el terreno (K / N)*100000 (%)	96,2	99,4	97,4	101,9
P) Peso unitario seco en el terreno (K*9.807) (kN/m³)	19,6	20,2	19,8	20,8
Q) % de compactacion especificada (%)	95	95	95	95
R) Cumple (S/N)	CUMPLE	CUMPLE	CUMPLE	CUMPLE

HUMEDAD

DATOS DEL ENSAYO	1	2	3	4
Nº. Recipiente	E60	E63	E50	E39
Masa recipiente + suelo húmedo (g)	2835,20	2852,10	2793,30	2802,10
Masa recipiente + suelo seco (g)	2633 60	2663.60	2599 70	2677 30
Masa recipiente (g)	150,90	150 30	149 90	150,40
Temperatura de secado (°C)	110	110	110	110
Humedad (%)	7,9	7,5	7,9	7,3

OBSERVACIONES: NINGUNA

INCERTIDUMBRE TOMANDO UN K2 Y UN NIVEL DE CONFIANZA DE 95%	
INV-E 161-13 - NTC-1667:2002 (kN/m3)	+/- 0,25
INV E 122-13 - NTC-1495:2013 (%)	+/- 0.06

REVISÓ:

JEFE DE LABORATORIO — ING. PABLO ANDRES CORONEL VIVAS

ESTE ENSAYO NO PODRÁ REPRODUCIRSE SIN LA APROBACIÓN ESCRITA DE TERRATEST S.A.S

LOS RESULTADOS DE ESTE ENSAYO SOLO SON APLICABLES A LAS MUESTRAS ENSAYADAS

E.I.E. Echeverry Ingeniería y Ensayos S.A.S.

Laboratorio de Control de Calidad
Cra. 29C No. 71A 30
Teléfonos: 2255814 - 6304515 - 2315608

CALIDAD QUE GENERA CONFIANZA

ACREDITADO ONAC ISO/IEC 17025:2005 09-LAB-017

TÍTULO	INFORME DE ENSAYO: LOSETAS DE CONCRETO PARA PAVIMENTOS	
Norma	Control de Documentos	Revisión No. 7
NTC 4992 - 04 / NTC 5147 - 02	EIE-F-03-49 B	Fecha de Edición: 17/04/26

Compañía	PREFABICADOS COLCONCRETOS S.A.S.		INFORME-20/0150
Obra	Planta	O.T. / Muestra No.:	20138
Material	Losela Lisa	Fecha de Entrada:	2020-02-13
Procedencia	Planta	Fecha de Ensayo:	2020-02-15

Propiedad	INCERTID.	Símbolo o formula	Unidad	Esp.	Especimen 1	Especimen 2	Especimen 3	Especimen 4	Especimen 5	Promedio
Masa inmersa		Ma	g							
Masa saturada		Mh	g							
Masa seca		Ms	g							
Absorción de agua		Aa	kg/m³							
Absorción de agua		%	%	≤ 7%						
Densidad		D	kg/m³							
Longitud de huella		(lh)	mm	≤ 23						
Carga Máxima		$C_{máx}$	N		13260	13500	13780	13000	12980	
Módulo de Rotura		Mr	Mpa	≥ 4,2 Inter ≥ 3,0 Prom	5,9	6,1	6,2	5,8	5,8	6,0

OBSERVACIONES: Especificaciones Norma NTC 4992-04. Losetas de Concreto para pavimentos.

FECHA DE EMISIÓN DE INFORME	REVISÓ	APROBÓ	
2020-02-18	ING. DIEGO RAMÍREZ	ING. GERARDO BRAVO	E.I.E. Echeverry Ingeniería y Ensayos S.A.S.
	COORDINADOR DE INGENIERÍA	GERENTE TÉCNICO	FIRMA Y SELLO

Este lote no deberá reproducirse parcial o totalmente sin la aprobación por escrito de E.I.E. Echeverry Ingeniería y Ensayos S.A.S.
Nota: Este documento tiene validez cuando lleve impreso el sello del Laboratorio y la firma de quien aprueba. Los resultados informados corresponden a la muestra suministrada.

Escaneado con CamScanner

TREMIX COLOMBIA

NIT 830.106.474-5

ISO 9001 icontec SC 764-1

Bogotá, 12 de noviembre del 2020

Señores
CONSORCIO MALLA VIAL BBC
Obra: CONTRATO DE OBRA N / 340-2019 FDELSC
Aten: ING. OLIVERIO BONILLA
Ciudad

Asunto: Certificado de Calidad
Ref.: 800-20

Cordial saludo:

Por medio de la presente certificamos que el concreto que fue suministrado para el desarrollo de las obras del contrato desde el mes de diciembre de 2019 al mes de octubre de 2020 para el cliente **CONSORCIO MALLA VIAL BBC** en la obra CONTRATO DE OBRA N / 340-2019 FDELSC Cumple con las normas de calidad establecidas por el Instituto Colombiano de Normas Técnicas.

Concreto

Módulo de Rotura Normal de 45 MR a 28 Días G. C de 3 plg

El concreto es fabricado según NTC 3318 "Producción de Concreto" y para la evaluación y aceptación de la calidad del mismo se procede según esta norma, y la Norma Colombiana de Diseño y Construcción Sismo Resistente NSR-2010

Quedamos atentos a cualquier inquietud de su parte.

Cordialmente

Ing. Omar Benjamin Bermeo Montealegre.
Ingeniero Líder control técnico – calidad.
Tel: (+57) 3153405017
Correo: Omar@tremix.com.co
CONCRETERA TREMIX SAS.

V.B. PAVIMENTOS Y RAMPAS.

7005

TREMIX COLOMBIA

NIT 830.106.474-5

ISO 9001 icontec SC 764-1

Bogotá, 12 de noviembre del 2020

Señores
CONSORCIO MALLA VIAL BBC
Obra: CONTRATO DE OBRA N / 340-2019 FDELSC
Aten: ING. OLIVERIO BONILLA
Ciudad

Asunto: Certificado de Calidad
Ref.: 799-20

Cordial saludo:

Por medio de la presente certificamos que el concreto que fue suministrado para el desarrollo de las obras del contrato desde el mes de diciembre de 2019 al mes de octubre de 2020 para el cliente **CONSORCIO MALLA VIAL BBC** en la obra CONTRATO DE OBRA N / 340-2019 FDELSC Cumple con las normas de calidad establecidas por el Instituto Colombiano de Normas Técnicas.

Concreto

Convencional Normal 3000 PSI 28 Días F 4 plg

El concreto es fabricado según NTC 3318 "Producción de Concreto" y para la evaluación y aceptación de la calidad del mismo se procede según esta norma, y la Norma Colombiana de Diseño y Construcción Sismo Resistente NSR-2010

Quedamos atentos a cualquier inquietud de su parte.

Cordialmente

Ing. Omar Benjamin Bermeo Montealegre.
Ingeniero Líder control técnico – calidad.
Tel: (+57) 3153405017
Correo: Omar@tremix.com.co
CONCRETERA TREMIX SAS.

V.B.
Muros y Anexos

~~402~~

E.I.E. Echeverry
Ingeniería y Ensayos S.A.S.

Laboratorio de Control de Calidad
Cra. 29C No. 71A 30
Teléfonos: 2255814 - 6304515 - 2315608

CALIDAD QUE GENERA CONFIANZA

TÍTULO	INFORME DE ENSAYO: BORDILLOS, CUNETAS Y TOPELLANTAS DE CONCRETO	
Norma	Control de Documentos	Revisión No. 5
NTC - 4109 -08	EIE-F-03-71	Fecha de Revisión: 17/01/16

Compañía	PREFABICADOS COLCONCRETOS S.A.S.		INFORME-20/ 0940
Obra	Planta	Orden de Trabajo	18615/ 173
Material	Bordillo A-80 8	Fecha de entrada	2020-07-09
Procedencia	Planta	Fecha de ensayo	2020-07-13

ENSAYO DE FLEXIÓN DE UNIDADES PREFABRICADAS PARA DETERMINAR SU MODULO DE ROTURA

Muestra No	Especimen	Descripcion	Tipo	M. Rotura Nominal (MPa)	Carga Máxima N	Dimensiones Le' (mm)	Ancho (mm)	Espesor (mm)	Ixx (mm^4)	M. Rotura (MPa) Individual	Promedio	% Desarrollo	Observaciones
1738	1	Bordillo	A-80	4,0	39280	800,0	350,0	200,2	260630703	4,1	4,2	105	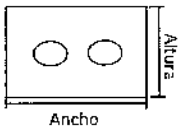
	2	Bordillo			40920	800,0	345,0	200,0	239392702	4,3			

Observaciones: Especificación según Tabla 4. de la NTC-4109: Individual ≥ 3,5 Mpa y Promedio ≥ 4,0 Mpa

FECHA DE EMISIÓN DE INFORME	REVISÓ	APROBÓ	FIRMA Y SELLO
2020-07-13	ING. NELSON HERNÁNDEZ V.	ING. GERARDO BRAVO PLATA	
	COORDINADOR DE INGENIERÍA	GERENTE TÉCNICO	

Este folio no deberá reproducirse parcial o totalmente sin la aprobación por escrito de E.I.E. Echeverry Ingeniería y Ensayos S.A.S

Nota: Este documento tiene validez cuando lleve implícito el sello del Laboratorio y la firma de quien aprueba. Los resultados informados corresponden a la muestra suministrada.

FIN DEL INFORME DE ENSAYO

E.I.E. Echeverry
Ingeniería y Ensayos S.A.S.

Laboratorio de Control de Calidad
Cra. 29C No. 71A 30
Teléfonos: 2255814 - 6304515 - 2315608

CALIDAD QUE GENERA CONFIANZA

TÍTULO	INFORME DE ENSAYO: BORDILLOS, CUNETAS Y TOPELLANTAS DE CONCRETO	
Norma	Control de Documentos	Revisión No. 5
NTC - 4109 -08	EIE-F-03-71	Fecha de Revisión: 17/01/16

Compañía	PREFABICADOS COLCONCRETOS S.A.S.		INFORME-20/ 0940
Obra	Planta	Orden de Trabajo	18615/ 1736
Material	Sardinel A-10	Fecha de entrada	2020-08-08
Procedencia	Planta	Fecha de ensayo	2020-08-13

ENSAYO DE FLEXIÓN DE UNIDADES PREFABRICADAS PARA DETERMINAR SU MODULO DE ROTURA

Muestra No	Especimen	Descripcion	Tipo	M. Rotura Nominal (MPa)	Carga Máxima N	Dimensiones Le' (mm)	Ancho (mm)	Espesor (mm)	Ixx (mm^4)	M. Rotura (MPa) Individual	Promedio	% Desarrollo	Observaciones
3336	1	Sardinel	A-10	4,0	56200	750,0	493,0	202,4	312687249	4,4	4,3	108	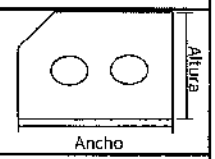
	2	Sardinel			53920	750,0	491,0	205,1	322245932	4,2			

Observaciones Especificación según Tabla 4. de la NTC-4109: Individual ≥ 3,5 Mpa y Promedio ≥ 4,0 Mpa

FECHA DE EMISIÓN DE INFORME	REVISÓ	APROBÓ	FIRMA Y SELLO
2020-08-15	ING. NELSON HERNÁNDEZ V.	ING. GERARDO BRAVO PLATA	
	COORDINADOR DE INGENIERÍA	GERENTE TÉCNICO	

Este folio no deberá reproducirse parcial o totalmente sin la aprobación por escrito de E.I.E. Echeverry Ingeniería y Ensayos S.A.S

Nota: Este documento tiene validez cuando lleve implícito el sello del Laboratorio y la firma de quien aprueba. Los resultados informados corresponden a la muestra suministrada.

FIN DEL INFORME DE ENSAYO

FORMATO ACTA DE REUNIÓN CON COMUNIDAD		BOGOTÁ
PROCESO		
GESTIÓN SOCIAL Y PARTICIPACIÓN CIUDADANA		
Contrato No.: 340 DE 2019 **FECHA:** Noviembre 20 de 2020	**HORA INICIO:** 1:00 p.m. **HORA DE FINALIZACIÓN:** 2:00 p.m.	**Hoja** 1 ____ de ____ **Acta N° 5**

PROYECTO: Contrato No. 340-2019-FDLSC "EJECUTAR A PRECIOS UNITARIOS SIN FÓRMULA DE REAJUSTE Y A MONTO AGOTABLE, LAS ACTIVIDADES NECESARIAS PARA LA COMPLEMENTACIÓN Y/O ACTUALIZACIÓN Y/O AJUSTES DE DISEÑOS Y CONSTRUCCIÓN DE LA MALLA VIAL DE LA LOCALIDAD DE SAN CRISTÓBAL, EN BOGOTÁ D.C. GRUPOS 1, 2 y 3".

ORDEN DEL DÍA

1. Bienvenida por parte del área técnica del Consorcio Malla Vial BBC a la comunidad residente del corredor vial que a continuación se mencionan a la reunión de finalización de obra. A saber:
. Tramo de obra: CRA. 25 B Este desde CLL 13 Sur hasta CLL 13 A Sur y CLL 13 B Sur, correspondiente al CIV 4006979 y 4006989; CLL 13 sur desde CRA. 24 B Este hasta CRA. 24 C Este, correspondiente al CIV 4006982 y CLL 13 A sur desde CRA. 24 B Este hasta CRA. 24 C Este, correspondiente al CIV 4006984, barrio La Cecilia.

2. Dar a conocer a la comunidad las actividades de obra realizados en el tramo de obra anteriormente mencionado.

3. Atender y solucionar las inquietudes de la comunidad en torno al proyecto.

4. Finalizar la reunión, agradeciendo a la comunidad por su participación.

DESARROLLO DE LA REUNIÓN

El 20 de noviembre de 2020 octubre de 2020, el Consorcio Malla Vial BBC se reúne con las personas adjuntas en el COP-340-2019 formato de asistencia a reuniones, en el corredor vial La Cecilia. Allí, la profesional social Diana Paola Guarín del contratista Consorcio Malla Vial, da la bienvenida y realiza la apertura de la reunión, explicando que el fin de la misma, es nuevamente informarles las actividades técnicas que se adelantaron en el sector y hacerles entrega formal del tramo intervenido.

Continúa su intervención, exponiendo a la comunidad participante al encuentro, las entidades y funcionarios que hacen parte del proyecto como son la Alcaldía Local de San Cristóbal como entidad contratante, interventoría Unión Temporal Road Design como entidad supervisora y por último la firma contratista Consorcio Malla Vial como entidad ejecutora. Seguidamente, el ing. Oliverio Bonilla expone que se entregaron obras de manera eficiente y con calidad, con una garantía de 5 años, sin embargo, con el cuidado de la ciudadanía esta vida útil se extenderá. Informa que se entregaron aproximadamente 1300 mts de pavimento y 1.000 de espacio público. Estamos finalizando con la instalación de las barandas. Posteriormente, solicita a la comunidad tener precaución, debido a que en dos semanas se abrirá la vía para el paso vehicular.

El presidente de la Junta de Acción Comunal invita a la ciudadanía a participar a la comunidad exponiendo a la firma contratista Consorcio Malla Vial BBC sus inconformidades frente a las obras ejecutadas. Le aclara a la ciudadanía que una vez finalizada la reunión la comunidad el contratista no recibirá reclamaciones. Por otra parte el presidente de la Junta de Acción Comunal invita a la ciudadanía hacer buen uso de la obra, para lo cual solicita a la comunidad no arrojar basuras ni adelantar ninguna acción que atente con la sostenibilidad de la obra.

De esta manera se da por finalizada la reunión de cierre.

FORMATO ACTA DE REUNIÓN CON COMUNIDAD	BOGOTÁ
PROCESO	
GESTIÓN SOCIAL Y PARTICIPACIÓN CIUDADANA	

INQUIETUDES DE LA COMUNIDAD

El ciudadano informa que se fisuraron dos placas al frente de su predio. El ing. Oliverio Bonilla revisa lo mencionado por el ciudadano, a quien le informa que esto no es un daño estructural.

El ciudadano informa que la vía no cuenta con señales de tránsito ni reductores de velocidad. El ing. Oliverio Bonilla informa que existen diseños de señalización y de seguridad vial. Aclara que esto es una tarea pendiente por parte de la Secretaría de movilidad.

La ciudadana indaga porque no pavimentaron todas las vías si hacen parte del barrio. El ing. Oliverio Bonilla le explica que el presupuesto estaba destinado para ciertos corredores, quedando pendientes otras vías.

La ciudadana solicita se le informe si en la vía ya se pueden circular vehículos y si los mismos se pueden guardas en los garajes de los inmuebles. El ing. Oliverio Bonilla informa que cada día el pavimente se está endureciendo, teniendo mayor resistencia. Después de curado se deben esperar 28 días, por lo tanto aún no es posible la circulación de vehículos pero de motos si.

COMPROMISOS ADQUIRIDOS

COMPROMISO	RESPONSABLE	FECHA DE CUMPLIMIENTO
Ninguno		

FIRMAS

NOMBRE	ENTIDAD/CARGO	FIRMA
Jineth Martinez	Interventoría Unión Temporal Road Design / Residente social	
Camilo Andrés Infante	Interventoría Unión Temporal Road Design / Ing. de apoyo técnico	
Oliveiro Bonilla	Contratista Consorcio Malla Vial BBC / Director de obra	
Diana Guarin	Contratista Consorcio Malla Vial BBC / Residente social	

	ELABORÓ	RESPONSABLE	APROBÓ
NOMBRE	Diana Guarin	Diana Guarin	Jineth Martínez
CARGO	Residente socal	Residente socal	Residente social
FIRMA			

ANEXOS:	SI	x	NO	TIPO DE ANEXO: Planillas de asistencia	CANTIDAD: 2

FORMATO			
FORMATO DE ASISTENCIA A REUNIONES			BOGOTÁ
COP-340-2019	PROCESO		
GESTIÓN SOCIAL Y PARTICIPACIÓN CIUDADANA			

FECHA	Nov. 20-2020	TEMA	Reunión de Finalización de obra				
LUGAR	Frente de obra La Cecilia	BARRIO	La Cecilia	UPZ	50	LOCALIDAD	San Cristóbal

No.	DOCUMENTO C.C T.I C.E	DOCUMENTO NÚMERO	NOMBRES Y APELLIDOS	ENTIDAD U ORGANIZACIÓN	TELÉFONO FIJO O CELULAR	DIRECCIÓN	BARRIO	CORREO ELECTRÓNICO	FIRMA
1	CC	9	Ana Tubay Valderrama	Comunidad	3133638731	Calle 13	#25-06 E		
2	CC	2	Ana Gómez	Comunidad	3209838579	Cll 13 #24-23	—	3-13-61	
3	CC	75172832	Aaron Pinto Rubio	Comunidad	3103860061	Cll 35-246-47	La Cecilia	—	
4	CC	10289820	Pedro Aurelio Pérez	Comunidad	3004306300	Cll 35 Sur 24C-47	Cecilia		
5	CC	7232101	Gustavo Claro	Comunidad	3207972415	Cll 35 Sur 24C-36	Cecilia	—	
6	CC	19209627	Pablo E. Ibáñez	Comunidad	3212519990	Calle cur 24CA7 Este	La Cecilia	—	
7	CC	1023947320	Natalia Jauregui Vanegas	Comunidad	3213179132	Calle 13 A Sur #24C-84 Este		natavan2608@gm	
8	CC	51946840	Cristina Vanegas	—	3217104066	Calle 13 Sur 24-59 Este	—	—	
9	CC		Hans Pinza	Comunidad	3213365548	Cll 13 Sur 24-37 Este	La Cecilia	—	
10	CC	19341532	Jorge Ramírez	Comunidad	3144148779	Calle 13 Sur #24-38	La Cecilia	—	
11	CC	20526314	Maria Florinda Lopez	Comunidad	3125262268	Cll 13 Sur #24-33 Este		—	
12	CC	1023940048	Camila A Lopez	Comunidad	3144030090	"	La Cecilia	—	
13	CC	52732011	Luz Dary Gamba	Comunidad	2334122	Cll 13 Sur 25A-24	La Cecilia	—	
14	CC	25190961	Gloria Esperanza Cubillos	Comunidad	2331815	Cll 13 a #25-35	La Cecilia	—	Gloria
15	CC	19299952	Efraín Villabon	Comunidad	2331815	Cll 13 Sur #25-A-29 Este		—	
16	CC	35320955	Orlinda Pérez	Comunidad	3125044000	Cll 13 N 24A-24	La Cecilia	—	
17	CC	40199904	Luz Marina Tolosa	Comunidad	3142468650	Cll 13 Sur 24C-36	La Cecilia	—	
18	CC	—	Luis Chipatecua	Comunidad	3165457641	Calle 13 Sur N 1243	La Cecilia	—	

ELABORÓ - CONTRATISTA	
NOMBRE	Diana Pinto Guerra
FIRMA	
Residente Social - Contratista	

REVISÓ - INTERVENTORÍA	
NOMBRE	
FIRMA	
Residente Social-Interventoría	

FORMATO

FORMATO DE ASISTENCIA A REUNIONES

COP-340-2019	PROCESO	BOGOTÁ

GESTIÓN SOCIAL Y PARTICIPACIÓN CIUDADANA

FECHA	Nov. 20-2020	TEMA	Reunión de Finalización de obra				
LUGAR	Tramo de obra.	BARRIO	La Cecilia	UPZ	50	LOCALIDAD	San cristobal

No	DOCUMENTO C.C T.I C.E	DOCUMENTO NÚMERO	NOMBRES Y APELLIDOS	ENTIDAD U ORGANIZACIÓN	TELÉFONO FIJO O CELULAR	DIRECCIÓN	BARRIO	CORREO ELECTRÓNICO	FIRMA
1	CC	—	Poveda Gilberto	Habitante	3087038864	Calle 13B#25-12	La cecilia	—	
2	CC	52470951	Sandra parra	Habitante	321282391	Calle 13 sur 24-29	La cecilia	—	
3	CC	31721678	Eva Rodriguez	Habitante	3124215500	Kr 24 E#13-06	La cecilia	—	
4	CC	79289632	Hernando Pulido	Habitante	3281389	K 24 E# 13-06	La cecilia	—	
5	CC	21122957	Gloria Inés cifuentes	Comunidad	3152610485	Calle 13A#24-20	Cecilia	—	Gloria Inés cifuentes
6									
7									
8									
9									
10									
11									
12									
13									
14									
15									
16									
17									
18									

ELABORÓ - CONTRATISTA	
NOMBRE	Diana Paola Guerra
FIRMA	

Residente Social - Contratista

REVISÓ - INTERVENTORÍA	
NOMBRE	
FIRMA	

Residente Social-Interventoría

BOGOTÁ	INFORME TÉCNICO FINAL	CONSORCIO MALLA VIAL BBC NIT 901.310.904-1
Contrato de Obra No. 340 – 2019 - FDLSC	*Del 30 de agosto de 2019 al 22 de octubre de 2020*	*Versión CMVBBC-01/2019*

BARRIO LA CECILIA - CIV 4006979 – 4006989 – 4006983 – 4006982 – 4006978 - 4006984

7014



ESTRUCTURA VÍA



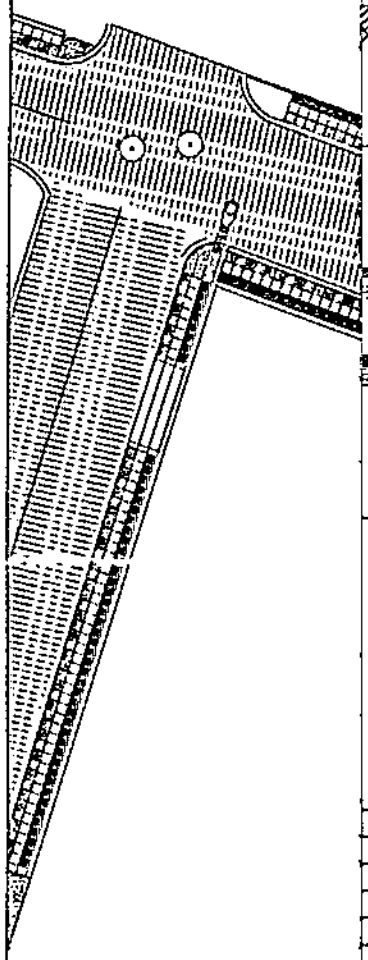

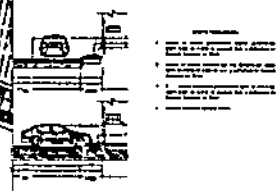

CONVENCIONES

ARBOL
EJE VIA
BORDE VIA
BARANDA
LOSETA TOPEROL
CAJA AGUAS NEGRAS
CONTADOR AGUA POTABLE
RAMPA VEHICULAR
GARAJE
ZONA VERDE
CONCRETO VIA
POZO
SUMIDERO
LOSETA GUIA

BOGOTÁ

RÉCORD

REFERENCIA

PLANCHA No 1 DE 1

CONSECUTIVO 1

44

7015

CONSORCIO MALLA VIAL BBC CO-340-2019 - FDLSC	HOJA DE VIDA SEGMENTO VIAL ALCALDÍA LOCAL DE SAN CRISTÓBAL CONTRATO 340 DE 2019	ALCALDÍA MAYOR DE BOGOTÁ D.C. BOGOTÁ

CONTRATISTA:	CONSORCIO MALLA VIAL BBC	INTERVENTORÍA:	UNIÓN TEMPORAL ROAD DESIGN
OBJETO:	EJECUTAR A PRECIOS UNITARIOS SIN FÓRMULA DE REAJUSTE Y A MONTO AGOTABLE, LAS ACTIVIDADES NECESARIAS PARA LA COMPLEMENTACIÓN Y/O ACTUALIZACIÓN Y/O AJUSTES DE DISEÑOS Y CONSTRUCCIÓN DE LA MALLA VIAL DE LA LOCALIDAD DE SAN CRISTÓBAL, EN BOGOTÁ D.C. GRUPOS 1, 2 Y 3. (GRUPO 3)		

CIV:	4006982	Dirección:	CALLE 13 SUR ENTRE CARRERA 24 B ESTE Y CARRERA 24 C ESTE				SEGMENTO: BARRIO LA CECILIA
VÍA	Longitud (m):	64.00	Ancho (m):	4.00	Área (m2):	256.00	Fecha Inicio: 11-ago-20
ESPACIO PÚBLICO	Longitud (m):	64.00	Ancho (m):	3.30	Área (m2):	211.20	
SUPERVISOR FDLSC:	Arq. Edwin Andrés López Amaya		Km / carril			0.07	Fecha Terminación: 22-oct-20

PRESUPUESTO TOTAL DE INTERVENCIÓN

ITEM	DESCRIPCIÓN	UND	VALOR UNITARIO	CANTIDAD	TOTAL
001	CONCRETOS				
1.4	CONCRETO 3000 PSI PARA MURO DE CONTENCION (Premezclado Incl. Sumin, Formaleteo y Colocación. No incl. Refuerzo, Curado)	M3	$ 604,616	1.20	$ 725,539
002	EXCAVACIONES				
2.2	EXCAVACION MANUAL EN MATERIAL COMUN, Incluye cargue.	M3	$ 25,950	85.80	$ 2,228,510
2.3	EXCAVACIÓN MECANICA EN MATERIAL COMUN (Incluye Cargue)	M3	$ 4,464	233.38	$ 1,041,808
003	DEMOLICIONES				
3.2	DEMOLICIÓN PISOS DE CONCRETO (Espesor variable Incluye Cargue). No incluye transporte y disposición final de sobrantes. Rendimiento estimado para un espesor de 0.10m	M2	$ 5,318	127.20	$ 676,450
004	CAPAS GRANULARES				
4.2	SUBBASE GRANULAR CLASE C (SBG_C) (Suministro, Extendido, Nivelación, Humedecimiento y Compactación)	M3	$ 104,107	103.69	$ 11,003,069
4.4	NIVELACIÓN Y COMPACTACIÓN DE SUBRASANTE	M2	$ 1,102	448.80	$ 494,578
4.5	SUBBASE GRANULAR PEATONAL SBG_PEA. SUMINISTRO, EXTENDIDO MANUAL, NIVELACION, HUMEDECIMIENTO Y COMPACTACION	M3	$ 95,014	45.50	$ 4,323,137
005	PAVIMENTOS EN CONCRETO HIDRÁULICO				
5.3	CORTE DE PAVIMENTO - INCLUYE EQUIPO: CORTADORA DE CONCRETO INCLUYE OPERARIO Y COMBUSTIBLE INCLUYE DISCO	ML	$ 1,571	152.00	$ 238,792
5.4	SELLO DE JUNTAS CON ICOPOR Y SIKAFLEX TA SELLADO DE JUNTAS (300cc) (Incluye suministro e instalación).	ML	$ 15,125	152.00	$ 2,299,000
5.5	MEZCLA ASFALTICA DENSA EN CALIENTE MD12 CON CEMENTO ASFALTICO 60-70 (Suministro, Extendido, Nivelación y compactación con vibrocompactador y compactador de llantas).	M3	$ 609,176	10.88	$ 6,627,835
5.6	IMPRIMACION CON EMULSIÓN ASFALTICA CRL-1 (Incluye suministro, barrido de superficie y riego)	M2	$ 1,678	272.00	$ 456,416
007	ACERO DE REFUERZO				
7.3	BARANDA METALICA M61 (instalado y pintado)	ML	$ 228,549	8.40	$ 1,919,817
008	ANDENES Y SARDINELES				
8.1	BORDILLO PREFABRICADO A80 (Suministro e Instalación. Incluye 3cm Mortero de Nivelación 1:5)	ML	$ 39,473	136.41	$ 5,384,512
8.3	SARDINEL BAJO A85 PARA RAMPAS (Suministro e Instalación. Incluye 3cm Mortero 1:5)	ML	$ 34,750	19.50	$ 677,625
8.5	SARDINEL TIPO A10 (Suministro e Instalación. Incluye 3cm Mortero 1:5)	ML	$ 47,652	111.65	$ 5,320,348
8.7	FRANJA DE AJUSTE EN CONCRETO 3000 PSI e= 10 CM. ANCHO ENTRE 12-20CM	ML	$ 9,730	113.38	$ 1,103,187
8.9	PISOS EN LOSETA PREFABRICADA A55 TACTIL ALERTA O A56 GUIA 40x40x6 cm SUMINISTRO E INSTALACION (INCLUYE 4cm DE MORTERO 1:5 HECHO EN OBRA PARA BASE Y ARENA DE PEÑA PARA SELLO).	ML	$ 57,629	84.00	$ 4,840,836
011	REDES ALCANTARILLADO / DRENAJE				
11.2	LIMPIEZA DE POZOS (Incluye Cargue, Retiro y Disposición Final de Sobrantes)	UND	$ 57,113	2.00	$ 114,226
11.4	NIVELACIÓN DE POZO (Hasta rasante en Concreto 3000 Psi Hecho en Obra, h=0.15m. Incluye Suministro y Construcción)	UND	$ 74,903	6.00	$ 449,418
012	TRANSPORTES Y ACARREOS				
12.1	TRANSPORTE Y DISPOSICIÓN FINAL DE ESCOMBROS EN SITIO AUTORIZADO (distancia de transporte 26 Km)	M3	$ 40,919	431.47	$ 17,655,321
014	GESTIÓN SISOMA				
14.1	PERSONAL DE BRIGADA Y ASEO (Incluye herramienta menor). SUMINISTRO.	H/MES	$ 1,273,001	2.00	$ 2,546,002
14.2	CANECA PLÁSTICA NEGRA DE 55 GALONES CON TAPA PLANA	UND	$ 25,638	3.00	$ 76,914
14.3	PUNTO DE ACOPIO DE MATERIALES O ESCOMBROS (INCLUYE INSTALACIÓN, MANTENIMIENTO Y DESINSTALACIÓN) (ACOPIO DE FORMA CUADRADA CADA LADO DE 2.50m. CAPCIDAD APROXIMADA 6M3	UND	$ 156,640	1.00	$ 156,640
14.5	BAÑO TIPO LUXURY - ALQUILER, MANTENIMIENTO Y ASEO DE BAÑOS PORTÁTILES VP, MENSUAL	UND/MES	$ 1,398,440	2.00	$ 2,796,880
14.6	ALQUILER CARPA VESTIER 2.0m x 2.0m CON ESTRUCTURA, TECHO Y LATERALES EN LONA.	UND/MES	$ 96,220	2.00	$ 192,440
14.8	SEÑALIZACIÓN SISO EN LÁMINA POLIMERO SEVIR CIDO 0.7mm Y FOTOLUVIN SCENTE DE 150/20 VILICANALES (32 HORAS DE LUMINOSIDAD)	UND	$ 13,612	10.00	$ 136,120
14.9	ALQUILER KIT DE EMERGENCIAS (INCLUYE EXTINTOR DE 5 LBS, CAMILLA EN MADERA PRIMEROS AUXILIOS, INMOVILIZADOR CABEZA, CONO DE H= 1.0m Y BOTIQUÍN.	UND/MES	$ 22,694	2.00	$ 45,388
14.10	ALQUILER ELEMENTOS DE PROTECCIÓN PERSONAL BÁSICO CONSTRUCCIÓN VIAS CUADRILLAS 5 PERSONAS (Para personal operativo de los frentes de obra)	UND/MES	$ 250,446	2.00	$ 500,892
14.11	EXAMEN MÉDICO OCUPACIONAL DE INGRESO O RETIRO	UND	$ 23,503	15.00	$ 352,545
14.12	EXAMEN DE AUDIOMETRÍA DE INGRESO O EGRESO	UND	$ 15,669	15.00	$ 235,035
14.13	EXAMEN DE OPTOMETRÍA DE INGRESO O EGRESO	UND	$ 15,669	15.00	$ 235,035
14.14	EXAMEN DE ESPIROMETRÍA DE INGRESO O EGRESO	UND	$ 15,669	15.00	$ 235,035
015	GESTIÓN PMT				
15.3	Cerramiento tipo 3: Consta de señalizadores tubulares plásticos norma Ministerio de Transporte, entre señalizadores debe disponerse triple cinta de demarcación de peligro, calibre 4 con franjas amarillas y negras y con el texto "peligro". Separación entre señalizadores de máximo dos (2) metros.	ML/MES	$ 3,249	248.00	$ 805,752
15.4	BARRICADA METÁLICAS G-20 CON TRES BANDEJAS DE 23cm x 150cm. (ALQUILER). INCLUYE TABLERO DE 60cm DE DIÁMETRO "DESVÍO" REFLECTIVO GRADO INGENIERIA COMERCIAL. SUMINISTRO E INSTALACION Y TRASLADO INTERNO EN OBRA.	UND/MES	$ 49,702	2.00	$ 99,404
15.5	ALQUILER SEÑAL VERTICAL GRUPO I (75x75cm) (Incluye Suministro e Instalación)	UND/MES	$ 6,160	14.00	$ 86,240
15.6	BANDERERO (INCLUYE ALQUILER DE PALETA PARE-SIGA EN POLIETILENO)	H/MES	$ 1,802,322	2.00	$ 3,604,644
016	GESTIÓN SOCIAL				
16.1	VOLANTES TAMAÑO CARTA POLICROMÍA DE 114 GR.	UND	$ 140	50.00	$ 7,000
16.2	VOLANTES TAMAÑO CARTA POLICROMÍA DE 114 GR.	UND	$ 70	50.00	$ 3,500
16.3	AFICHE TAMAÑO MEDIO PLIEGO A 4X0 TINTAS EN PROPALCOTE DE 115 GR.	UND	$ 641	25.00	$ 16,025
16.4	Plegable 22 x 28cms en propalcote 150gr 4x4 tintas grafado y plegado a 2 cuerpos	UND	$ 326	50.00	$ 16,300
16.5	Alquiler de valla Beem (Incluye transporte, instalación y desmonte)	UND	$ 58,660	3.00	$ 175,980
16.6	Levantamiento de actas de vecindad (incluye personal, logística, papelería, fotografía y video)	UND	$ 26,697	31.00	$ 827,607
019	NO PREVISTOS				
19.1	LOCALIZACIÓN Y REPLANTEO DE PRESICIÓN (ALTIMETRIA; COTAS NEGRAS, COTAS DE SUBRASANTE, COTAS DE RELLENO, COTAS DE RASANTES, REDES, ETC, EJES, ABCISADO)	M2	$ 574	448.80	$ 257,611
19.2	CONCRETO 3000 PSI GRAVA COMUN PARA RAMPAS Y ESCALERAS (PREMEZCLADO INCL. SUM.NISTRO, FORMALETEO Y COLOCACIÓN NO INCL. REFUERZO, CURADO)	M3	$ 472,897	0.96	$ 453,981
19.3	ANDEN CONCRETO 3000 PSI (210 KG/CM2) HECHO EN OBRA e=0.10m (Incluye Mezcla, Formaleteo, Fundida y Curado)	M2	$ 50,302	21.39	$ 1,075,960
19.8	SUBBASE GRANULAR B-200 (Suministro, Extendido, Nivelación, Humedecimiento y Compactación con vibrocompactador)	M3	$ 67,210	77.79	$ 5,228,266
19.9	LOSA DE CONCRETO MR45 (Suministro, Formaleteado, Colocación, Curado, Juntas y Acabado. Incluye Canastilla Pasa Junta)	M3	$ 616,855	47.22	$ 29,127,893
19.12	ACERO DE REFUERZO DE FY=60000 PSI. SUVINISTRO E INSTALACIÓN. ACERO SEGÚN ESPECIFICACIONES PARTICULARES Y DE ACUERDO A LO ESTIPULADO POR LA NSR-10, NORMA ASTM A-706, ICONTEC 2289 PARA EL ACERO PDR-60. INCLUYE TODOS LOS COSTOS DE SUMINISTRO DE MATERIALES (REFUERZO (G60) FIGURADO, CORRUGADO, INCLUYE EL ALAMBRE DE AMARRE), EQUIPOS (HERRAMIENTA MENOR), TRANSPORTES, MANEJO, ALMACENAMIENTO, DESPERDICIOS Y MANO DE OBRA INCLUYEN SEPARADORES QUE GARANTICEN EL REQUERIMIENTO MINIMO ESPECIFICADO.	KG	$ 3,437	730.00	$ 2,509,010
19.14	MALLA ELECTROSOLDADA 0.15x0.15m, D=6mm, 6m.m (Incluye Suministro, Fijación e instalación)	KG	$ 3,824	145.37	$ 555,895
19.16	(DOVELAS) ACERO LISO PARA TRANSFERENCIA DE LOSAS D= 3/4" (NO INCLUYE CANASTILLA). SUMINISTRO E INSTALACION.	KG	$ 3,659	573.87	$ 2,099,790
19.27	CAJA DE INSPECCIÓN DE 0.6x0.6m (H=0.8m. Incluye Suministro y Construcción. Incluye Marco y Tapa. Inc. Base y Cañuela)	UND	$ 370,000	2.00	$ 740,000
19.41	CAJILLA PLÁSTICA Y TAPA EN POLIPROPILENO PARA MEDIDOR	UND	$ 189,210	5.00	$ 946,050
19.43	TUBERÍA PVC U.M. EXT CORRUGADO INT LISO U.M. NORMA NTC 3722-1 D=12" (Incluye Suministro e Instalación)	ML	$ 105,440	4.00	$ 421,760
19.44	TUBERÍA PVC U.M. EXT INT LISO NORMA NTC 5070 D=24" (Incluye Suministro e Instalación)	ML	$ 441,431	8.00	$ 3,531,448
19.45	SUMIDERO LATERAL SL-100A, H=1.7m (Fundido en Sitio, Concreto Hecho en Obra. Incl. Sum, Form, Ref. y Const. Incl. Tapa)	UND	$ 1,798,454	1.00	$ 1,798,454
19.54	LOSETA PREFABRICADA EN CONCRETO A20 TIPO PANDT DE 20x20x6cm color gris (Suministro e Instalación. Incluye mortero de 1500 PSI de nivelación)	M2	$ 72,743	64.66	$ 4,703,502
19.55	ACOMETIDA DOMICILIARIA DE 3" A 1/2". SUMINISTRO E INSTALACIÓN. (Incluye tubería PF, reposición de cajilla en polipropileno para medidor, registros y accesorios. Longitud promedio = 6.0 mt)	UND	$ 305,637	6.00	$ 1,833,822
19.56	RELLENO PARA REDES EN GRAVILLA 1/2" (Suministro, disposición y Extendido Manual)	M3	$ 93,671	1.20	$ 112,405
19.59	ALCOHOL ANTISEPTICO (ALCOHOL AL 70%). (Según Apéndice Bioseguridad Covid 19). Exento de IVA de forma temporal	GLN	$ 25,850	16.00	$ 413,600
19.60	TOALLAS DE PAPEL PARA MANOS TIPO 2, DOBLE HOJA (PAQUETE (150 HOJAS)_ (Según Apéndice Bioseguridad Covid 19)	UND	$ 5,700	5.00	$ 28,500
19.61	DISPENSADOR PLÁSTICO DE TOALLAS TIPO 2 (Según Apéndice Bioseguridad Covid 19)	UND	$ 35,900	0.30	$ 10,770
19.62	TERMÓMETRO INFRARROJO PARA USO EN HUMANOS, LIBRE DE CONTACTO, IMPERMEABLE. (Según Apéndice Bioseguridad Covid 19)_ Exento de IVA de forma temporal	UND	$ 294,109	0.30	$ 88,233
19.63	JABÓN LÍQUIDO PARA MANOS. (Según Apéndice Bioseguridad Covid 19)_ Exento de IVA de forma temporal	GLN	$ 18,000	20.00	$ 360,000
19.64	GEL ANTIBACTERIAL Antiséptico para manos sin enjuague, a base de glicerina, alcohol antiséptico al 70%, contenido máx. de agua 30%. (Según Apéndice Bioseguridad Covid 19)_ Exento IVA de forma temporal	LT	$ 12,000	25.00	$ 300,000
19.65	FUMIGADORA DE ESPALDA, ASPERSOR BOMBA MANUAL 20 LITROS. DESINFECCIÓN (Según Apéndice Bioseguridad Covid 19)	UND	$ 211,235	0.30	$ 63,371
19.66	TAPABOCAS DESECHABLE. (Según Apéndice Bioseguridad Covid 19). Exento de IVA de forma temporal	UND	$ 1,200	480.00	$ 576,000
19.67	LAVAMANOS PORTÁTIL EN ACERO INOXIDABLE CON DOS TANQUES PARA AGUA LIMPIA Y RESIDUAL DE 20 LT C/U_ (Según Apéndice Bioseguridad Covid 19)	UND	$ 940,000	0.30	$ 282,000
19.68	HIPOCLORITO - (Según Apéndice Bioseguridad Covid 19)_ Exento de IVA de forma temporal	LT	$ 1,737	50.00	$ 86,850
	LOCALIZACIÓN		Total Costo Directo:		$ 138,335,026.00

412

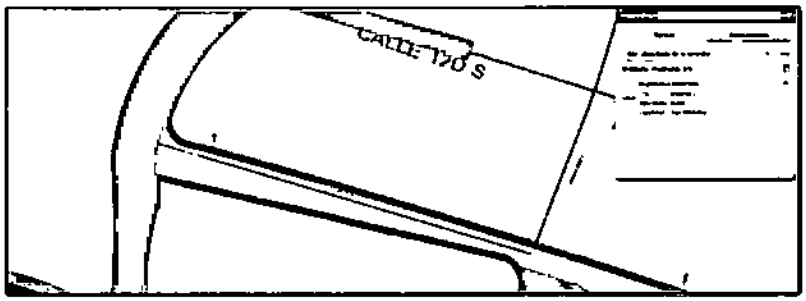

TIPO DE INTERVENCIÓN : CONSTRUCCIÓN

ESTADO INICIAL

EN EJECUCIÓN

ESTADO FINAL



* DISEÑO

USO VEHICULAR

Losa de Concreto	0.17
[illegible]	0.04
[illegible]	0.25

ANDENES

Losete (m)	0.06
Cape Soporte (m)	0.03
Subbase Granular FC-A	0.25

* COMPONENTE AMBIENTAL Y SALUD Y SEGURIDAD EN EL TRABAJO

ACTIVIDADES AMBIENTALES Y SST - ADELANTADAS

CIV : # 4006982 (LA CECILIA)

ITEM	DESCRIPCIÓN		FORMATO DE EVIDENCIA
1	INDUCCIÓN AL PERSONAL	La actividad de inducción al personal hace parte del programa de Higiene y Seguridad Industrial presentado el SG-SST, que busca mitigar y controlar los efectos de los riesgos que se pueden presentar en los puntos de trabajo por las actividades de obra. Durante la ejecución del proyecto a todo el personal nuevo se le efectuó la inducción y capacitación al riesgo, los temas tratados fueron: Sistema General de riesgo, uso y mantenimiento de elementos de protección personal, socialización de las políticas SST, política de prevención de riesgos, reglamento de Higiene y Seguridad Industrial, protocolo de bioseguridad. De igual forma en el mes de junio-julio de 2020 se realizó una re-inducción, debido a que el personal duro 2 meses en labores, por tal motivo se efectuó la inducción. *NOTA 1: De acuerdo a que el personal era rotativo en los frentes de obra, no se puede anexar las inducciones por CIV's, sino que son de tipo general para todo el proyecto.*	Ver Anexo 07 del Informe Final SST-MA
2	EXÁMENES MÉDICOS OCUPACIONALES	Los exámenes médicos ocupacional hacen parte del programa de medicina preventiva y del trabajo presentado el SG-SST, y está orientado a la promoción de la salud, prevención de la alteración del estado de salud del diagnóstico y atención de la enfermedad mantenimiento en aptitud de producción de trabajo. A todo el personal relacionado en la ejecución del proyecto se le realizaron los exámenes ocupacionales de ingreso. Exámenes que fueron practicados en un centro médico ocupacional denominado SERVISALUD OCUPACIONAL IPS SAS que cuenta con licencia de salud ocupacional. Dichos exámenes fueron practicados por un médico especialista en Salud Ocupacional. *NOTA 2: De acuerdo a que el personal era rotativo en los frentes de obra, no se puede describir los exámenes médicos ocupacionales por CIV's, sino que son de tipo general para todo el proyecto.*	Ver Anexo 08 del Informe Final SST-MA
3	ENTREGA ELEMENTOS PROTECCIÓN PERSONAL	Durante el desarrollo de la obra, a todo el personal nuevo (antes iniciar las labores de obra), actual (exposición) se le entregó la respectiva dotación y elementos de protección personal, quedando como soporte las planillas de entrega de EPP *NOTA 3: De acuerdo a que el personal era rotativo en los frentes de obra, no se puede describir y detallar el registro de entrega de EPP por CIV's, sino que son de tipo general para todo el proyecto.*	Ver Anexo 09 del Informe Final SST-MA
4	JORNADAS DE ORDEN, ASEO Y LIMPIEZA DE FRENTE DE OBRA	Durante la ejecución de los CIV's 4006982, se efectuaron jornadas de orden, aseo y limpieza, cuyas actividades fueron, barrido de vías, recolección de inservibles, etc, como se registró en los reportes mensuales pertenecientes al frente de obra.	Ver Anexo 09 del Informe Final SST-MA

5	MANTENIMIENTO DE SENDEROS PEATONALES	Durante la ejecucion del CIV, desde el inicio de la instalación del cerramiento perimetral se conservo los senderos peatonales conforme al PMT; y de acuerdo a la tipología de actividades ejecutadas durante el transcurso del desarrollo de la obra, se implementaron senderos peatonales con cintas de peligro. El registro de dichas actividades se reporto en los informes mensuales presentados a interventoria.	Ver Anexo 09 del Informe Final SST-MA
6	PROTECCIÓN DE SUMIDEROS EXISTENTES EN EL ÁREA DE INFLUENCIA	En el CIV no se evidencio sumideros existentes en el área de influencia.	N/A
7	ACOPIO DE MATERIALES DANDO CUMPLIMIENTO AL MAO	El manejo de los materiales de construcción adquiridos para la obra, se administraron de forma segura, siguiendo los lineamientos del MAO Los materiales de construcción se protegieron, dando cumplimiento a los lineamientos exigidos por la interventoría y la supervisión, los materiales se mantuvieron cubiertos para evitar esparcimiento del material por acción erosiva por parte del agua y aire y su posible contaminación. El registro de dichas actividades se reporto en los informes mensuales presentados a interventoría mediante registro fotográfico. Por lo anterior se adjunta la relacion de las certificaciones de todo el material petreo suministrado para la obra. ***NOTA 4 : De acuerdo a que la relación de material, se efectuo de forma general y no puntual por CIV, las certificaciones se presentan de forma global para todo el proyecto.***	Ver Anexo 01 del Informe Final SST-MA
8	MANEJO DE CAMPAMENTOS Y CENTROS DE ACOPIO	Durante la ejecución de proyecto, el Consorcio Malla Vial BBC, contó con un campamento base para la ejecución de las actividades de oficina, ubicado en la Dirección Transversal 16C este #46 A – 05 sur, Barrio Altos del Virrey. Para el presente CIV se contó con un centro de acopio (bodega) ubicado en la dirección Carrera 13A #24C-41 Este. Una vez terminados los frentes de obra, se entregaron los campamentos en las mismas condiciones entregadas inicialmente y a paz y salvo de los servicios.	Ver Anexo 09 del Informe Final SST-MA
9	IMPLEMENTACIÓN DE SEÑALIZACIÓN INTERNA DE FRENTES DE OBRA	Durante el desarrollo de la obra, se implementaron señales internas de seguridad y salud en el trabajo y medio Ambiente, fijadas dentro del perímetro del CIV intervenido. El registro de dichas actividades se reporto en los informes mensuales presentados a interventoría mediante registro fotográfico	Ver Anexo 09 del Informe Final SST-MA
10	RETIRO DE MATERIAL PARA DISPOSICIÓN FINAL	Durante el desarrollo de la obra, el material producto de la excavación o demolición (en caso de presentarse) se retiro a un sitio autorizado por una entidad Ambiental. Dichos reportes, se presentaron mensualmente a la Interventoría. ***NOTA 5 : De acuerdo a que la relación de disposición de escombros, se efectuo de forma general y no puntual por CIV, las certificaciones se presentan de forma global para todo el proyecto.***	Ver Anexo 02 del Informe Final SST-MA
11	IMPLEMENTACIÓN DE PMT DE ACUERDO A LO ESTABLECIDO CON LA SDM	Durante el desarrollo del proyecto se contó con los planes de manejo de Transito –PMT para cada CIV intervenido, otorgado por la Secretaría Distrital de Movilidad. Para el presente CIV se describe la trazabilidad del COI avalado para su ejecución. CIV: LA CECILIA — N.° DE COI: 34 (20-08-2020) — FECHA INICIÓ: 21-08-2020 — FECHA FIN: 19-11-2020  Instalacion de señales PMT	N/A
12	IMPLEMENTACIÓN PUNTOS ECOLÓGICOS	Dentro de la obra y campamentos se ubicaron puntos ecológicos que consistian en la instalación canecas o bolsas "bolsa negra para residuos domésticos y bolsa blanca para residuos reciclables" debidamente señalizados. Una vez los puntos ecológicos se llenaban, estos se disponían para la recolección del servicio de aseo Distrital. Los horarios de recolección de basuras en la zona (localidad de San Cristóbal) y el operador de la zona se relacionan a continuación: OPERADOR: Promoambiental Distrito — DIAS DE RECOLECCION: Martes ,jueves y sábado — HORARIO DE RECOLECCION: 7.00 am – 5.00 pm	Ver Anexo 09 del Informe Final SST-MA
13	INSPECCIONES SST-MA	Durante el desarrollo de la obra, se efectuarón inspecciones SST-MA de forma globla para todos los CIV's intervenidos.	Ver Anexo 10 del Informe Final SST-MA
14	IMPLEMENTACIÓN DE CERRAMIENTO PERIMETRAL	En el presente CIV se efectuo la implementación del Cerramiento perimetral, con polisombra combinada verde-azul y cinta de advertencia de peligro, anclada mediante madera rolliza cada tres (03) metros. Se utilizaron 124 Metros lineales de polisombra	Ver Anexo 09 del Informe Final SST-MA

* COMPONENTE SOCIAL

EL CONSORCIO MALLA VIAL BBC, relaciona las actividades realizadas en el segmento vial del componente social en dicho segmento

REUNIÓN DE INICIO DE OBRA

NO	TIPO DE REUNIÓN	FECHA	OBJETIVO DE LA REUNIÓN	ASISTENTES	TOTAL
1	REUNIÓN DE INICIO DE OBRA – LA CECILIA	13 DE AGOSTO DEL 2020	INFORMAR A LA COMUNIDAD DEL BARRIO LA CECILIA UBICADO EN LA CALLE 13 SUR ENTRE CARRERA 24 B ESTE Y CARRERA 24 C ESTE, SOBRE EL INICIO DEL PROCESO CONSTRUCTIVO	INTERVENTORÍA CONTRATISTA COMUNIDAD	8

Ver Informe Social #10 con sus respectivos registros fotográficos.

REUNIÓN DE FINALIZACIÓN

NO	TIPO DE REUNIÓN	FECHA	OBJETIVO DE LA REUNIÓN	ASISTENTES	TOTAL
3	REUNIÓN DE FINALIZACIÓN BARRIO LA CECILIA	20 DE NOVIEMBRE DEL 2020	PRESIDENTA DE LA JUNTA DE ACCIÓN COMUNAL CONTRATISTA INTERVENTORÍA	INTERVENTORÍA CONTRATISTA COMUNIDAD PRESIDENTA JUNTA ACCION COMUNAL	23

Ver Informe social # 11

REUNIÓN EXTRAORDINARIA

NO	TIPO DE REUNIÓN	FECHA	OBJETIVO DE LA REUNIÓN	ASISTENTES	TOTAL
25	Reunión con la comunidad – La Cecilia	04 de septiembre del 2020	Reconocimiento de las CIV 8 a intervenir y atención de las inquietudes de la ciudadanía	INTERVENTORÍA CONTRATISTA COMUNIDAD	5

Ver Informe Social # 11

PROGRAMA DIVULGACIÓN

VOLANTE	BARRIO	VOLANTES	FECHA	TOTAL
46	LA CECILIA	Volante No 46 Convocatoria a la reunión de inicio de obra	8 de agosto del 2020	40
49	LA CECILIA	Volante No 49 Notificación inicio de obra	19 de agosto del 2020	43
52	LA CECILIA	Volante No 52 notificación primera visita de actas de vecindad	19 de agosto del 2020	43

PUNTO SATÉLITE DE INFORMACIÓN Y AFICHE

El CONSORCIO MALLA VIAL EDC realizó la instalación de los puntos satélites de información de acuerdo a lo establecido en el plan de gestión social el día 20 de agosto de 2020 en la Carrera 24 C No 13 - 05 Ver Informe social #18

ATENCIÓN A LA COMUNIDAD

Se cuenta con un punto de atención a la comunidad ubicado en la Transversal 16 C Este No 46 A - 05 Sur en el Barrio Altos del Virrey y horarios de obra por la profesional social.

Ver Registros de POR en todos los informes

SOSTENIBILIDAD DE LA OBRA

- Se entrega folletos de sostenibilidad con el fin de informar las recomendaciones a tener en cuenta en el cuidado de la vía

LEVANTAMIENTO ACTAS DE VECINDAD

- En este segmento vial se cuenta con un total de 13 predio

- Se cierran los predios con un total 13 paz y salvo

CONTRATISTA: CONSORCIO MALLA VIAL EDC

INTERVENTORIA: UNIÓN TEMPORAL ROAD DESIGN

BOGOTÁ	HOJAS DE VIDA DE CIV INFORME TECNICO	CONSORCIO MALLA VIAL BBC NIT. 901.310.904-1
Contrato de Obra No. 340 – 2019 - FDLSC	*Del 30 de agosto de 2019 al 22 de octubre de 2020*	*Versión CMVBBC-01/2019*

INFORME EJECUTIVO POR CADA CIV - CONSORCIO MALLA VIAL BBC					
CONTRATO DE OBRA 340-2019					
UPZ	CIV	BARRIO	EJE VIAL	DESDE	HASTA
32	4006982	LA CECILIA	CLL. 13 Sur	CRA. 24 B Este	CRA. 24 C Este

FECHA DE INICIO	11/08/2020		
FECHA DE TERMINACION	22/10/2020		
COSTO DIRECTO DE LAS OBRAS	$ 138,335,026.00		
ÁREA INTERVENIDA	VÍA	ESPACIO PÚBLICO	TOTAL
	256	211.2	467.2

DESCRIPCION DE LAS OBRAS EJECUTADAS

1. - Actividades preliminares de localización y replanteo, ajuste de diseños, gestión social, gestión ambiental y SG-SST; excavaciones y retiro de materiales a la escombrera, mejoramiento de redes domiciliarias de acueducto y alcantarillado.

2. - Instalacion de 8 ml de tuberia Novafor de 24 " y construcción de dos cabezales de alcaltarilla para el manejo de las agus lluvias y la quebrada del sector. Instalcion de barandas M81.

3. - Mejoramiento del terreno con B200, SBG-C para la vía debidamente compactado, sobre los cuales se realizaron toma de densidades para garantizar su estabilidad, seguidamente capa de MD-12 de 4 cm. Para los andenes mejoramiento con SBG-PEA.

4.- Construcción de andenes con loseta panot de 40x40 cm y loseta tactil A-55; pisos en concreto de 3000 PSI confinado con bordillo A-10 y franjas de ajuste, construcción de escales en concreto y A-80, construcción de muros en concreto reforzado de 3000 PSI y rellenos estrucutrales e instalción de barandas M81 color verde esmeralda. Se garantizó accesos a las viviendas y continuidad de los andenes para transito peatonal.

5.- Pavimentación de la vía de 4,0 mt de ancho en concreto MR 45 de 17 cms de espesor confinada con sandinel A-10, dejando rampas de acceso a garajes, colocación de dovelas, pasadores, refuerzo de placas con colectores, sumideros, cruces de vías y placas de empalme en las esquinas, se realizó curado y sello de juntas.

6.- Se realizó actas de cierre de vecindad y reunion de entrega a la comunidad en compañía de Interventoría y Alcalda local de San Cristóbal.

7020

INFORME 531-20

TERRATEST SAS

ACREDITADO ONAC

ISO/IEC 17025:2017
LE FAB 032

Fecha: 2019-09-18

Versión.Nº.: 11

FT - 10

INFORME DE ENSAYO: METODO DE ENSAYO PARA DETERMINAR LA DENSIDAD Y EL PESO UNITARIO EN EL TERRENO. MÉTODO DEL CONO DE ARENA

Norma(s) Técnica(s) de Referencia Aplicada(s)				Procedimiento de Ensayo	Orden de Ensayo No:
INV E - 161-13	X	NTC - 1667:2002	-	DETERMINACION DE LA DENSIDAD Y PESO UNITARIO EN EL TERRENO, METODO CONO Y AREN	491-20
INV E - 122-13	X	NTC - 1776:1994	-		
INV E - 150-13 **	X	NTC - 1495:2013	-		

CLIENTE: CONSORCIO MALLA VIAL BBC

PROYECTO: 1183-CONTRATO 340-2019 (FONDO DE DESARROLLO LOCAL DE SAN CRISTOBAL) - "EJECUTAR A PRECIOS UNITARIOS SIN FORMULA DE REAJUSTE Y A MONTO AGOTABLE. LAS ACTIVIDADES NECESARIAS PARA LA COMPLEMENTACION Y/O ACTUALIZACIÓN Y/O AJUSTES DE DISEÑOS Y CONSTRUCCION DE LA MALLA VIAL DE LA LOCALIDAD DE SAN CRISTOBAL, EN BOGOTÁ D.C. 1,2,3 (GRUPO 3)"

DIRECCIÓN: PUNTO CREA: TV. 16 C ESTE Nº45 A-05 SUR OF DIAG 182 #20-91 OF 255 C

LOC. PROYECTO: LA CECILIA

LOC. ENSAYO: CALLE 13 SUR No 24B A 24C SUR ESTE

FECHA DEL ENSAYO: 2020-09-24

APARATO DE CONO: C **BALANZA No.** 198 **HORNO No.** 7 **HUMEDOMETRO No.** 138

**Este procedimiento no cuenta con acreditación ante el ONAC

DATOS DEL ENSAYO	1	2	3	4
DESCRIPCIÓN DEL MATERIAL/TIPO DE MATERIAL	SBG-C	-	-	-
CANTERA O PPROCEDENCIA DEL MATERIAL	VILLA PAULA	-	-	-
PROFUNDIDAD DE LA CAPA ENSAYADA (m)	0,2	-	-	-
ABSCISA O TRAMO	K0+050	-	-	-
COSTADO	EJE	-	-	-
CAPA (No.)	UNICA	-	-	-
A) Masa frasco+cono+arena inicial (g)	7200	-	-	-
B) Masa frasco+cono+arena final (g)	2135	-	-	-
C) Masa arena total usada (A - B) (g)	5065	-	-	-
D) Constante del cono (g)	1634	-	-	-
E) Masa arena en el hueco (C - D) (g)	3431	-	-	-
F) Densidad de la arena (g/cm3)	1,39	-	-	-
G) Volumen del hueco (E / F) (cm3)	2468	-	-	-
H) Masa material extraído húmedo (g)	5423	-	-	-
I) Humedad (Probador con Carburo de Calcio) (%)	6,4	-	-	-
J) Masa material extraído seco (H/(I +100)) x 100 (g)	5007	-	-	-
K) Densidad seca en el terreno (J/G) (g/cm3)	2,03	-	-	-
L) Densidad húmeda en el terreno (H/G) (g/cm3)	2,20	-	-	-
M) Densidad máx. de laboratorio seca (INV E-142-13) (kN/m³)	20,4	-	-	-
N) Densidad máx. de laboratorio seca (INV E-142-13) (kg/m³)	2076	-	-	-
Ñ) Humedad optima de laboratorio (INV E-142-13) (%)	7,9	-	-	-
O) % Compactación seca en el terreno (K / N)*100000 (%)	97,7	-	-	-
P) Peso unitario seco en el terreno (K*9,807) (kN/m³)	19,9	-	-	-
Q) % de compactacion especificada (%)	95	-	-	-
R) Cumple (S/N)	CUMPLE	-	-	-

HUMEDAD

DATOS DEL ENSAYO	1	2	3	4
Nº. Recipiente	E33	-	-	-
Masa recipiente + suelo húmedo (g)	2935,10	-	-	-
Masa recipiente + suelo seco (g)	2721,80	-	-	-
Masa recipiente (g)	152,40	-	-	-
Temperatura de secado (°C)	110	-	-	-
Humedad (%)	8,3			

OBSERVACIONES: PROCTOR SUMINISTRADO POR EL CLIENTE

INCERTIDUMBRE TOMANDO UN K2 Y UN NIVEL DE CONFIANZA DE 95%	
INV-E 161-13 - NTC-1667:2002 (kN/m3)	+/- 0,25
INV E 122-13 - NTC-1495:2013 (%)	+/- 0,05

REVISÓ:

JEFE DE LABORATORIO: ING. PABLO ANDRES CORONEL VIVAS

ESTE ENSAYO NO PODRÁ REPRODUCIRSE SIN LA APROBACIÓN ESCRITA DE TERRATEST S.A.S

LOS RESULTADOS DE ESTE ENSAYO SOLO SON APLICABLES A LAS MUESTRAS ENSAYADAS

www.terratest.com.co PBX: 57-1 803 2324 Cra 69C No. 130 - 38 Barrio: Ciudad Jardín Norte - Bogotá - Colombia

E.I.E. Echeverry Ingeniería y Ensayos S.A.S.

Laboratorio de Control de Calidad
Cra. 29C No 71A 30
Teléfonos: 2255814 - 6304515 - 2315608

CALIDAD QUE GENERA CONFIANZA

ACREDITADO ONAC ISO/IEC 17025:2005 09-LAB-017

TÍTULO	INFORME DE ENSAYO: LOSETAS DE CONCRETO PARA PAVIMENTOS	
Norma	Control de Documentos	Revisión No. 7
NTC 4992 - 04 / NTC 5147 - 02	EIE-F-03-49 B	Fecha de Edición: 17/04/26

Compañía	PREFABICADOS COLCONCRETOS S.A.S.		INFORME-20/0150
Obra	Planta	O.T. / Muestra No.:	20138
Material	Losela Lisa	Fecha de Entrada:	2020-02-13
Procedencia	Planta	Fecha de Ensayo:	2020-02-15

Propiedad	INCERTID.	Símbolo o formula	Unidad	Esp.	Especimen 1	Especimen 2	Especimen 3	Especimen 4	Especimen 5	Promedio
Masa Inmersa		Ma	g							
Masa saturada		Mh	g							
Masa seca		Ms	g							
Absorción de agua		Aa	kg/m³							
Absorción de agua		%	%	≤ 7%						
Densidad		D	kg/m³							
Longitud de huella		(lh)	mm	≤ 23						
Carga Máxima		$C_{máx}$	N		13260	13500	13780	13000	12980	
Módulo de Rotura		Mr	Mpa	≥ 4,2 Indiv ≥ 5,0 Prom	5,9	8,1	6,2	5,8	5,8	6,0

OBSERVACIONES: Especificaciones Norma NTC 4992-04. Losetas de Concreto para pavimentos.

FECHA DE EMISIÓN DE INFORME	REVISÓ	APROBÓ	
2020-02-18	ING. DIEGO RAMÍREZ	ING. GERARDO BRAVO	E.I.E. Echeverry Ingeniería y Ensayos S.A.S
	COORDINADOR DE INGENIERÍA	GERENTE TÉCNICO	FIRMA Y SELLO

Este informe no debe reproducirse parcial o totalmente sin la aprobación por escrito de E.I.E. Echeverry Ingeniería y Ensayos S.A.S.
Nota: Este documento tiene validez cuando lleve impreso el sello del Laboratorio y la firma de quien aprueba. Los resultados informados corresponden a la muestra suministrada.

Escaneado con CamScanner

7022

TREMIX COLOMBIA

NIT 830.106.474-5

ISO 9001 icontec SC 764-1

Bogotá, 12 de noviembre del 2020

Señores
CONSORCIO MALLA VIAL BBC
Obra: CONTRATO DE OBRA N / 340-2019 FDELSC
Aten: ING. OLIVERIO BONILLA
Ciudad

Asunto: Certificado de Calidad
Ref.: 800-20

Cordial saludo:

Por medio de la presente certificamos que el concreto que fue suministrado para el desarrollo de las obras del contrato desde el mes de diciembre de 2019 al mes de octubre de 2020 para el cliente **CONSORCIO MALLA VIAL BBC** en la obra CONTRATO DE OBRA N / 340-2019 FDELSC Cumple con las normas de calidad establecidas por el Instituto Colombiano de Normas Técnicas.

Concreto

Módulo de Rotura Normal de 45 MR a 28 Días G. C de 3 plg

El concreto es fabricado según NTC 3318 "Producción de Concreto" y para la evaluación y aceptación de la calidad del mismo se procede según esta norma, y la Norma Colombiana de Diseño y Construcción Sismo Resistente NSR-2010

Quedamos atentos a cualquier inquietud de su parte.

Cordialmente

Ing. Omar Benjamin Bermeo Montealegre.
Ingeniero Líder control técnico – calidad.
Tel: (+57) 3153405017
Correo: Omar@tremix.com.co
CONCRETERA TREMIX SAS.

V.Bo
PAVIMENTOS Y RAMPAS.

~~419~~

7023

TREMIX COLOMBIA

NIT 830.106.474-5

ISO 9001 Icontec

SC 764-1

Bogotá, 12 de noviembre del 2020

Señores
CONSORCIO MALLA VIAL BBC
Obra: CONTRATO DE OBRA N / 340-2019 FDELSC
Aten: ING. OLIVERIO BONILLA
Ciudad

Asunto: Certificado de Calidad
Ref.: 799-20

Cordial saludo:

Por medio de la presente certificamos que el concreto que fue suministrado para el desarrollo de las obras del contrato desde el mes de diciembre de 2019 al mes de octubre de 2020 para el cliente **CONSORCIO MALLA VIAL BBC** en la obra CONTRATO DE OBRA N / 340-2019 FDELSC Cumple con las normas de calidad establecidas por el Instituto Colombiano de Normas Técnicas.

Concreto

Convencional Normal 3000 PSI 28 Días F 4 plg

El concreto es fabricado según NTC 3318 "Producción de Concreto" y para la evaluación y aceptación de la calidad del mismo se procede según esta norma, y la Norma Colombiana de Diseño y Construcción Sismo Resistente NSR-2010

Quedamos atentos a cualquier inquietud de su parte.

Cordialmente

Ing. Omar Benjamín Bermeo Montealegre.
Ingeniero Líder control técnico – calidad.
Tel: (+57) 3153405017
Correo: Omar@tremix.com.co
CONCRETERA TREMIX SAS.

V.B.
MUROS Y ANDENES.

420

E.I.E. Echeverry
Ingeniería y Ensayos S.A.S.

Laboratorio de Control de Calidad
Cra. 29C No. 71A 30
Teléfonos: 2255814 - 6304515 - 2315608

CALIDAD QUE GENERA CONFIANZA

TÍTULO	INFORME DE ENSAYO: BORDILLOS, CUNETAS Y TOPELLANTAS DE CONCRETO	
Norma	Control de Documentos	Revisión No. 5
NTC - 4109 -08	EIE-F-03-71	Fecha de Revisión: 17/01/16

Compañía	PREFABICADOS COLCONCRETOS S.A.S.		INFORME-20/ 0940
Obra	Planta	Orden de Trabajo	18615/ 173
Material	Bordillo A-80 8	Fecha de entrada	2020-07-09
Procedencia	Planta	Fecha de ensayo	2020-07-13

ENSAYO DE FLEXIÓN DE UNIDADES PREFABRICADAS PARA DETERMINAR SU MODULO DE ROTURA

Muestra No	Especimen	Descripcion	Tipo	M. Rotura Nominal (MPa)	Carga Máxima N	Dimensiones Le' (mm)	Ancho (mm)	Espesor (mm)	Ixx (mm^4)	M. Rotura (MPa) Individual	Promedio	% Desarrollo	Observaciones
1738	1	Bordillo	A-80	4,0	39280	800,0	350,0	200,2	260630703	4,1	4,2	105	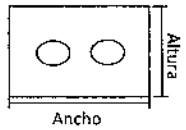
	2	Bordillo			40920	800,0	345,0	200,0	239392702	4,3			

Observaciones Especificación según Tabla 4. de la NTC-4109: Individual ≥ 3,5 Mpa y Promedio ≥ 4,0 Mpa

FECHA DE EMISIÓN DE INFORME	REVISÓ	APROBÓ	FIRMA Y SELLO
2020-07-13	ING. NELSON HERNÁNDEZ V.	ING. GERARDO BRAVO PLATA	
	COORDINADOR DE INGENIERÍA	GERENTE TÉCNICO	

Este folio no deberá reproducirse parcial o totalmente sin la aprobación por escrito de E.I.E. Echeverry Ingeniería y Ensayos S.A.S

Nota: Este documento tiene validez cuando lleve implícito el sello del Laboratorio y la firma de quien aprueba. Los resultados informados corresponden a la muestra suministrada.

FIN DEL INFORME DE ENSAYO

E.I.E. Echeverry
Ingeniería y Ensayos S.A.S.

Laboratorio de Control de Calidad
Cra. 29C No. 71A 30
Teléfonos: 2255814 - 6304515 - 2315608

CALIDAD QUE GENERA CONFIANZA

TÍTULO	INFORME DE ENSAYO: BORDILLOS, CUNETAS Y TOPELLANTAS DE CONCRETO	
Norma	Control de Documentos	Revisión No. 5
NTC - 4109 -08	EIE-F-03-71	Fecha de Revisión: 17/01/16

Compañia	PREFABICADOS COLCONCRETOS S.A.S.		INFORME-20/ 0940
Obra	Planta	Orden de Trabajo	18615/ 1736
Material	Sardinel A-10	Fecha de entrada	2020-08-08
Procedencia	Planta	Fecha de ensayo	2020-08-13

ENSAYO DE FLEXIÓN DE UNIDADES PREFABRICADAS PARA DETERMINAR SU MODULO DE ROTURA

Muestra No	Especimen	Descripcion	Tipo	M. Rotura Nominal (MPa)	Carga Máxima N	Dimensiones Le' (mm)	Ancho (mm)	Espesor (mm)	Ixx (mm^4)	M. Rotura (MPa) Individual	Promedio	% Desarrollo	Observaciones
3336	1	Sardinel	A-10	4,0	56200	750,0	493,0	202,4	312687249	4,4	4,3	108	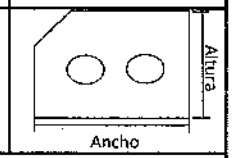
	2	Sardinel			53920	750,0	491,0	205,1	322245932	4,2			

Observaciones Especificación según Tabla 4. de la NTC-4109: Individual ≥ 3,5 Mpa y Promedio ≥ 4,0 Mpa

FECHA DE EMISIÓN DE INFORME	REVISÓ	APROBÓ	FIRMA Y SELLO
2020-08-15	ING. NELSON HERNÁNDEZ V.	ING. GERARDO BRAVO PLATA	
	COORDINADOR DE INGENIERÍA	GERENTE TÉCNICO	

Este folio no deberá reproducirse parcial o totalmente sin la aprobación por escrito de E.I.E. Echeverry Ingeniería y Ensayos S.A.S

Nota: Este documento tiene validez cuando lleve implícito el sello del Laboratorio y la firma de quien aprueba. Los resultados informados corresponden a la muestra suministrada.

FIN DEL INFORME DE ENSAYO

FORMATO ACTA DE REUNIÓN CON COMUNIDAD		BOGOTÁ
PROCESO		
GESTIÓN SOCIAL Y PARTICIPACIÓN CIUDADANA		
Contrato No.: 340 DE 2019 **FECHA:** Noviembre 20 de 2020	**HORA INICIO:** 1:00 p.m. **HORA DE FINALIZACIÓN:** 2:00 p.m.	**Hoja** 1 ____ de _____ **Acta N° 5**

PROYECTO: Contrato No. 340-2019-FDLSC "EJECUTAR A PRECIOS UNITARIOS SIN FÓRMULA DE REAJUSTE Y A MONTO AGOTABLE, LAS ACTIVIDADES NECESARIAS PARA LA COMPLEMENTACIÓN Y/O ACTUALIZACIÓN Y/O AJUSTES DE DISEÑOS Y CONSTRUCCIÓN DE LA MALLA VIAL DE LA LOCALIDAD DE SAN CRISTÓBAL, EN BOGOTÁ D.C. GRUPOS 1, 2 y 3".

ORDEN DEL DÍA

1. Bienvenida por parte del área técnica del Consorcio Malla Vial BBC a la comunidad residente del corredor vial que a continuación se mencionan a la reunión de finalización de obra. A saber:
. Tramo de obra: CRA. 25 B Este desde CLL 13 Sur hasta CLL 13 A Sur y CLL 13 B Sur, correspondiente al CIV 4006979 y 4006989; CLL 13 sur desde CRA. 24 B Este hasta CRA. 24 C Este, correspondiente al CIV 4006982 y CLL 13 A sur desde CRA. 24 B Este hasta CRA. 24 C Este, correspondiente al CIV 4006984, barrio La Cecilia.

2. Dar a conocer a la comunidad las actividades de obra realizados en el tramo de obra anteriormente mencionado.

3. Atender y solucionar las inquietudes de la comunidad en torno al proyecto.

4. Finalizar la reunión, agradeciendo a la comunidad por su participación.

DESARROLLO DE LA REUNIÓN

El 20 de noviembre de 2020 octubre de 2020, el Consorcio Malla Vial BBC se reúne con las personas adjuntas en el COP-340-2019 formato de asistencia a reuniones, en el corredor vial La Cecilia. Allí, la profesional social Diana Paola Guarín del contratista Consorcio Malla Vial, da la bienvenida y realiza la apertura de la reunión, explicando que el fin de la misma, es nuevamente informarles las actividades técnicas que se adelantaron en el sector y hacerles entrega formal del tramo intervenido.

Continúa su intervención, exponiendo a la comunidad participante al encuentro, las entidades y funcionarios que hacen parte del proyecto como son la Alcaldía Local de San Cristóbal como entidad contratante, interventoría Unión Temporal Road Design como entidad supervisora y por último la firma contratista Consorcio Malla Vial como entidad ejecutora. Seguidamente, el ing. Oliverio Bonilla expone que se entregaron obras de manera eficiente y con calidad, con una garantía de 5 años, sin embargo, con el cuidado de la ciudadanía esta vida útil se extenderá. Informa que se entregaron aproximadamente 1300 mts de pavimento y 1.000 de espacio público. Estamos finalizando con la instalación de las barandas. Posteriormente, solicita a la comunidad tener precaución, debido a que en dos semanas se abrirá la vía para el paso vehicular.

El presidente de la Junta de Acción Comunal invita a la ciudadanía a participar a la comunidad exponiendo a la firma contratista Consorcio Malla Vial BBC sus inconformidades frente a las obras ejecutadas. Le aclara a la ciudadanía que una vez finalizada la reunión la comunidad el contratista no recibirá reclamaciones. Por otra parte el presidente de la Junta de Acción Comunal invita a la ciudadanía hacer buen uso de la obra, para lo cual solicita a la comunidad no arrojar basuras ni adelantar ninguna acción que atente con la sostenibilidad de la obra.

De esta manera se da por finalizada la reunión de cierre.

FORMATO

ACTA DE REUNIÓN CON COMUNIDAD

PROCESO

GESTIÓN SOCIAL Y PARTICIPACIÓN CIUDADANA

BOGOTÁ

INQUIETUDES DE LA COMUNIDAD

El ciudadano informa que se fisuraron dos placas al frente de su predio. El ing. Oliverio Bonilla revisa lo mencionado por el ciudadano, a quien le informa que esto no es un daño estructural.

El ciudadano informa que la vía no cuenta con señales de tránsito ni reductores de velocidad. El ing. Oliverio Bonilla informa que existen diseños de señalización y de seguridad vial. Aclara que esto es una tarea pendiente por parte de la Secretaría de movilidad.

La ciudadana indaga porque no pavimentaron todas las vías si hacen parte del barrio. El ing. Oliverio Bonilla le explica que el presupuesto estaba destinado para ciertos corredores, quedando pendientes otras vías.

La ciudadana solicita se le informe si en la vía ya se pueden circular vehículos y si los mismos se pueden guardas en los garajes de los inmuebles. El ing. Oliverio Bonilla informa que cada día el pavimente se está endureciendo, teniendo mayor resistencia. Después de curado se deben esperar 28 días, por lo tanto aún no es posible la circulación de vehículos pero de motos si.

COMPROMISOS ADQUIRIDOS

COMPROMISO	RESPONSABLE	FECHA DE CUMPLIMIENTO
Ninguno		

FIRMAS

NOMBRE	ENTIDAD/CARGO	FIRMA
Jineth Martinez	Interventoría Unión Temporal Road Design / Residente social	
Camilo Andrés Infante	Interventoría Unión Temporal Road Design / Ing. de apoyo técnico	
Oliverio Bonilla	Contratista Consorcio Malla Vial BBC / Director de obra	
Diana Guarin	Contratista Consorcio Malla Vial BBC / Residente social	

	ELABORÓ	RESPONSABLE	APROBÓ
NOMBRE	Diana Guarin	Diana Guarin	Jineth Martínez
CARGO	Residente socal	Residente socal	Residente social
FIRMA			

ANEXOS:	SI	x	NO	TIPO DE ANEXO: Planillas de asistencia	CANTIDAD: 2

FORMATO		
FORMATO DE ASISTENCIA A REUNIONES		
COP-340-2019	PROCESO	BOGOTÁ
GESTIÓN SOCIAL Y PARTICIPACIÓN CIUDADANA		

FECHA	Nov. 20-2020	TEMA	Reunión de Finalización de obra				
LUGAR	frente de obra La cecilia	BARRIO	La cecilia	UPZ	50	LOCALIDAD	San cristóbal

No.	DOCUMENTO C.C T.I C.E	DOCUMENTO NÚMERO	NOMBRES Y APELLIDOS	ENTIDAD U ORGANIZACIÓN	TELÉFONO FIJO O CELULAR	DIRECCIÓN	BARRIO	CORREO ELECTRÓNICO	FIRMA
1	-/-	9	[illegible]	Comunidad	3133638231	Calle 13	#25 [illegible]		
2	-/-	2	[illegible]	Comunidad	3209838559	cll 13 #24-23	-/-	[illegible]	[illegible]
3	-/-	35372833	Aurora Pinto Rubio	Comunidad	3138860041	Cll 35-246-47	La ceci.	-/-	[illegible]
4	-/-	10289820	Pedro Aurelio Rico	Comunidad	3004206300	[illegible]	cecilia	[illegible]	[illegible]
5	-/-	9233101	Carlos Clavijo	Comunidad	3202792415	Cll 35 sur 246-265	Cecilia	-/-	[illegible]
6	-/-	19209623	Pablo E. Ibañez	comunidad	3212519990	calle cur 2ACA7	Este lucero	-/-	[illegible]
7	-/-	1023947338	Natalia Jaramillo Vanegas	Comunidad	3213177132	Calle 13 sur #24C-24	este	[illegible]	[illegible]
8	-/-	51946960	Cristina Vanegas	-/-	3217104016	cll 13 sur 22-59	este	-/-	[illegible]
9	-/-		Hugo Pico	Comunidad	3213365580	Cll 13 sur 24-32	este	-/-	[illegible]
10	-/-	19341530	Jorge Chinchilla	COMUNIDAD	3144188790	calle 13 sur 24-32	Lace.	-/-	[illegible]
11	-/-	20526314	Maria Florinda Lopez	Comunidad	3125286008	Cll 13 sur #24-33	este	-/-	[illegible]
12	-/-	1023904089	Camilo A López	Comunidad	3144030090	C 11 -	Lacecilia	-/-	[illegible]
13	-/-	52732011	Luz Mary Conde	Comunidad	2334122	Cll 13A sur 25A-24	La ceci.	-/-	[illegible]
14		51909619	Gloria Esperanza Cubillos	Comunidad	2331815	Cll 13 a #2535	La ceci	-/-	Gloria
15	-/-	19299952	Efrain Villabon	Comunidad	2331815	Cll 13 sur #25-[illegible]	29 este	-/-	[illegible]
16	-/-	35320955	Orlanda Pico	Comunidad	3125844000	Cll 7 N 21A-246	La ceci	-/-	[illegible]
17	-/-	40299904	Luz Marina Molina	Comunidad	3142468650	Cll 13 sur 24C-3[illegible]	Lace.	-/-	[illegible]
18	-/-	-/-	Luis Chipatecua	Comunidad	3165457641	Calle 13 sur N 12A3	La ceci	-/-	[illegible]

ELABORÓ - CONTRATISTA	
NOMBRE	Diana Rocio Guerra
FIRMA	[illegible]

Residente Social - Contratista

REVISÓ - INTERVENTORÍA	
NOMBRE	
FIRMA	

Residente Social-Interventoría

274

FORMATO		
FORMATO DE ASISTENCIA A REUNIONES		
COP-340-2019	PROCESO	BOGOTÁ
GESTIÓN SOCIAL Y PARTICIPACIÓN CIUDADANA		

FECHA	Nov. 20-2020	TEMA	Reunión de Finalización de obra				
LUGAR	Tramo de obra.	BARRIO	La Cecilia	UPZ	50	LOCALIDAD	San Cristóbal

No	DOCUMENTO C.C T.I C.E	DOCUMENTO NÚMERO	NOMBRES Y APELLIDOS	ENTIDAD U ORGANIZACIÓN	TELÉFONO FIJO O CELULAR	DIRECCIÓN	BARRIO	CORREO ELECTRÓNICO	FIRMA
1	CC	—	Roveda Gilberto	Habitante	3027038864	Calle 13 33-72 Sur	La Cecilia	—	
2	CC	52470951	Sandra parra	Habitante	321282391	Calle 13 Sur 24-02 int 1	La Cecilia	—	
3	CC	31771678	Eye Rodriguez	Habitante	3124215500	Kr 24 Bis 13-06	La Cecilia	—	
4	CC	79289463	Hernando Pulido	Habitante	3281381	K-24 Est. 13-06	La Cecilia	—	
5	CC	21132950	Gloria Inscuanta	Comunidad	3152614873	Calle 13 A 24 Bis Est 2	Cecilia	—	
6									
7									
8									
9									
10									
11									
12									
13									
14									
15									
16									
17									
18									

ELABORÓ - CONTRATISTA	
NOMBRE	Diana Paola Guerra
FIRMA	

Residente Social - Contratista

REVISÓ - INTERVENTORÍA	
NOMBRE	
FIRMA	

Residente Social-Interventoría

BOGOTÁ	INFORME TÉCNICO FINAL	CONSORCIO MALLA VIAL BBC NIT 901.310.904-1
Contrato de Obra No. 340 – 2019 - FDLSC	*Del 30 de agosto de 2019 al 22 de octubre de 2020*	*Versión CMVBBC-01/2019*

BARRIO LA CECILIA - CIV 4006979 – 4006989 – 4006983 – 4006982 – 4006978 - 4006984

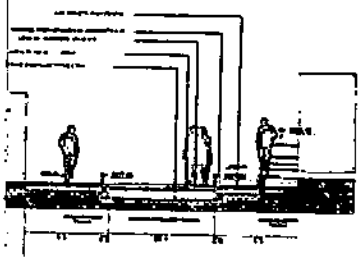

ESTRUCTURA VIA



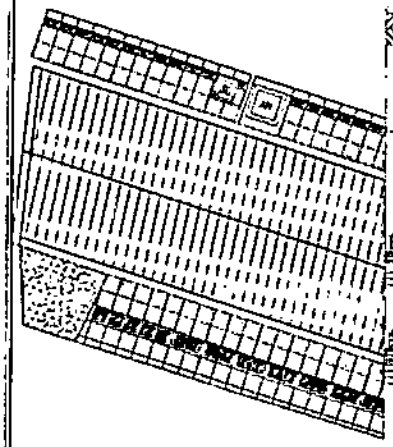

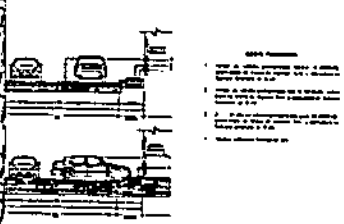

CONVENCIONES

	ARBOL
	EJE VIA
	BORDE VIA
	BARANDA
	LOSETA TOPEROL
	CAJA AGUAS NEGRAS
	CONTADOR AGUA POTABLE
	RAMPA VEHICULAR
	GARAJE
	ZONA VERDE
	CONCRETO VIA
	POZO
	SUMIDERO
	LOSETA GUIA

RÉCORD

BOGOTÁ

CONSTRUCTOR

CONSORCIO

PLANCHA No 1 DE 1

CONSECUTIVO 1

CONSORCIO MALLA VIAL BBC
CO-340-2019 - FDLSC

HOJA DE VIDA SEGMENTO VIAL

ALCALDÍA LOCAL DE SAN CRISTÓBAL

CONTRATO 340 DE 2019

ALCALDÍA MAYOR DE BOGOTÁ D.C. — BOGOTÁ

CONTRATISTA:	CONSORCIO MALLA VIAL BBC	INTERVENTORIA:	UNIÓN TEMPORAL ROAD DESIGN

OBJETO: EJECUTAR A PRECIOS UNITARIOS SIN FÓRMULA DE REAJUSTE Y A MONTO AGOTABLE, LAS ACTIVIDADES NECESARIAS PARA LA COMPLEMENTACIÓN Y/O ACTUALIZACIÓN Y/O AJUSTES DE DISEÑOS Y CONSTRUCCIÓN DE LA MALLA VIAL DE LA LOCALIDAD DE SAN CRISTÓBAL, EN BOGOTÁ D.C. GRUPOS 1, 2 Y 3. (GRUPO 3)

CIV:	4008978	Dirección:	CALLE 13 SUR ENTRE CARRERA 24 B ESTE Y CARRERA 24 C ESTE				SEGMENTO: BARRIO LA CECILIA
VIA	Longitud (m):	31.00	Ancho (m):	5.45	Área (m2):	168.95	Fecha Inicio: 11-ago-20
ESPACIO PÚBLICO	Longitud (m):	31.00	Ancho (m):	1.62	Área (m2):	50.22	
SUPERVISOR FDLSC:	Arq. Edwin Andrés López Amaya		Km / carril		0.05	Fecha Terminación:	22-oct-20

PRESUPUESTO TOTAL DE INTERVENCIÓN

ITEM	DESCRIPCIÓN	UND	VALOR UNITARIO	CANTIDAD	TOTAL
002	EXCAVACIONES				
2.2	EXCAVACIÓN MANUAL EN MATERIAL COMÚN. Incluye cargue.	M3	$ 25,950	44.93	$ 1,165,934
2.3	EXCAVACIÓN MECÁNICA EN MATERIAL COMÚN (Incluye Cargue)	M3	$ 4,484	108.56	$ 484,612
004	CAPAS GRANULARES				
4.2	SUBBASE GRANULAR CLASE C (SBG_C) (Suministro, Extendido, Nivelación, Humedecimiento y Compactación)	M3	$ 104,107	44.10	$ 4,591,119
4.4	NIVELACIÓN Y COMPACTACIÓN DE SUBRASANTE	M2	$ 1,102	161.00	$ 177,422
4.5	SUBBASE GRANULAR PEATONAL SBG_PEA. SUMINISTRO, EXTENDIDO MANUAL, NIVELACIÓN, HUMEDECIMIENTO Y COMPACTACIÓN	M3	$ 95,014	27.97	$ 2,657,542
005	PAVIMENTOS EN CONCRETO HIDRÁULICO				
5.1	CURADO DE LOSAS DE CONCRETO (Suministro y Aplicación)	M2	$ 1,370	4.88	$ 6,686
5.3	CORTE DE PAVIMENTO - INCLUYE EQUIPO: CORTADORA DE CONCRETO INCLUYE OPERARIO Y COMBUSTIBLE. INCLUYE DISCO	ML	$ 1,571	61.50	$ 96,617
5.4	SELLO DE JUNTAS CON ICOPOR Y SIKAFLEX 1A SELLADO DE JUNTAS (300cc) (Incluye suministro e instalación).	ML	$ 15,125	61.50	$ 930,188
5.5	MEZCLA ASFÁLTICA DENSA EN CALIENTE MDC2 CON CEMENTO ASFÁLTICO 60-70 (Suministro, Extendido, Nivelación y compactación con vibrocompactador y compactador de llantas).	M3	$ 609,176	5.06	$ 3,082,431
5.6	IMPRIMACIÓN CON EMULSIÓN ASFÁLTICA CRL-1 (incluye suministro, barrido de superficie y riego)	M2	$ 1,678	126.50	$ 212,267
008	ANDENES Y SARDINELES				
8.3	SARDINEL BASO A85 PARA RAMPAS (Suministro e Instalación. Incluye 3cm Mortero 1:5)	ML	$ 34,750	3.25	$ 112,938
8.5	SARDINEL TIPO A10 (Suministro e Instalación. Incluye 3cm Mortero 1:5)	ML	$ 47,852	49.75	$ 2,379,887
8.7	FRANJA DE AJUSTE EN CONCRETO 3000 PSI e= 10 CM ANCHO ENTRE 12-20CM	ML	$ 9,730	15.00	$ 145,950
8.9	PISOS EN LOSETA PREFABRICADA A55 TÁCTIL ALERTA O A56 GUIA 40x40x6 cm. SUMINISTRO E INSTALACION. (INCLUYE 4cm DE MORTERO 1:5 HECHO EN OBRA PARA BASE Y ARENA DE PEÑA PARA SELLO).	ML	$ 57,629	23.00	$ 1,325,467
012	TRANSPORTES Y ACARREOS				
12.1	TRANSPORTE Y DISPOSICIÓN FINAL DE ESCOMBROS EN SITIO AUTORIZADO (distancia de transporte 28 Km)	M3	$ 40,919	199.54	$ 8,164,855
014	GESTIÓN SISOMA				
14.1	PERSONAL DE BRIGADA Y ASEO (Incluye herramienta menor). SUMINISTRO.	H/MES	$ 1,273,001	2.00	$ 2,546,002
14.2	CANECA PLÁSTICA NEGRA DE 55 GALONES CON TAPA PLANA	UND	$ 25,638	3.00	$ 76,914
14.3	PUNTO DE ACOPIO DE MATERIALES O ESCOMBROS (INCLUYE INSTALACIÓN, MANTENIMIENTO Y DESINSTALACIÓN) (ACOPIO DE FORMA CUADRADA CADA LADO DE 2.50m, CAPCIDAD APROXIMADA 6M3.	UND	$ 156,640	1.00	$ 156,640
14.5	BAÑO TIPO LUXURY - ALQUILER, MANTENIMIENTO Y ASEO DE BAÑOS PORTÁTILES VIP. MENSUAL	UND/MES	$ 1,398,440	2.00	$ 2,796,880
14.6	ALQUILER CARPA VESTIER 2.9m x 2.0m CON ESTRUCTURA, TECHO Y LATERALES EN LONA.	UND/MES	$ 96,220	2.00	$ 192,440
14.8	SEÑALIZACIÓN SISO EN LÁMINA POLIMERO SEMIRÍGIDO 0.7mm Y FOTOLUMINISCENTE DE 150/20 MILICANALES (32 HORAS DE LUMINOSIDAD)	UND	$ 13,612	10.00	$ 136,120
14.9	ALQUILER KIT DE EMERGENCIAS (INCLUYE EXTINTOR DE 5 LBS, CAMILLA EN MADERA PRIVEROS AUXILIOS, INMOVILIZADOR CABEZA, CONO DE H= 1.0m Y BOTIQUÍN.	UND/MES	$ 22,994	2.00	$ 45,988
14.10	ALQUILER ELEMENTOS DE PROTECCIÓN PERSONAL BÁSICO CONSTRUCCIÓN VÍAS CUADRILLAS 5 PERSONAS (Para personal operativo de los frentes de obra).	UND/MES	$ 250,446	2.00	$ 500,892
14.11	EXÁMEN MÉDICO OCUPACIONAL DE INGRESO O RETIRO	UND	$ 23,503	15.00	$ 352,545
14.12	EXÁMEN DE AUDIOMETRÍA DE INGRESO O EGRESO	UND	$ 15,669	15.00	$ 235,035
14.13	EXAMEN DE OPTOMETRÍA DE INGRESO O EGRESO	UND	$ 15,669	15.00	$ 235,035
14.14	EXAMEN DE ESPIROMETRÍA DE INGRESO O EGRESO	UND	$ 15,669	15.00	$ 235,035
016	GESTIÓN PMT				
15.3	Cerramiento tipo 3: Consta de señalizadores tubulares plásticos norma Ministerio de Transporte. entre señalizadores debe disponerse triple cinta de demarcación de peligro, calibre 4, con franjas amarillas y negras y con el texto "peligro" Separación entre señalizadores de máximo dos (2) metros.	ML/MES	$ 3,249	160.40	$ 521,140
15.4	BARRICADA METÁLICAS C-20 CON TRES BANDEJAS DE 23cm x 150cm. (ALQUILER). INCLUYE TABLERO DE 60cm DE DIÁMETRO "DESVÍO" REFLECTIVO GRADO INGENIERÍA COMERCIAL. SUMINISTRO E INSTALACIÓN Y TRASLADO INTERNO EN OBRA	UND/MES	$ 49,702	2.00	$ 99,404
15.5	ALQUILER SEÑAL VERTICAL GRUPO I (75x75cm) (Incluye Suministro e Instalación)	UND/MES	$ 6,160	8.00	$ 49,280
15.8	BANDERERO (INCLUYE ALQUILER DE PALETA PARE-SIGA EN POLIETILENO)	H/VES	$ 1,802,322	2.00	$ 3,604,644
018	GESTIÓN SOCIAL				
18.1	VOLANTES TAMAÑO CARTA POLICROMÍA DE 114 GR.	UND	$ 140	50.00	$ 7,000
18.2	VOLANTES TAMAÑO CARTA POLICROMÍA DE 114 GR.	UND	$ 70	50.00	$ 3,500
18.3	AFICHE TAMAÑO MEDIO PLIEGO A 4X0 TINTAS EN PROPALCOTE DE 115 GR.	UND	$ 641	29.00	$ 18,525
18.4	Plegable 22 X 28cms en propalcote 150gr 4x4 tintas grafado y plegado a 2 cuerpos	UND	$ 328	50.00	$ 16,300
18.5	Alquiler de video Beam (incluye transporte, instalación y desmonte)	UND	$ 58,660	3.00	$ 175,980
18.6	Levantamiento de actas de vecindad (incluye personal, logística, papelería, fotografía y video)	UND	$ 26,697	4.00	$ 106,788
019	NO PREVISTOS				
19.1	LOCALIZACIÓN Y REPLANTEO DE PRESICION (ALTIMETRIA; COTAS NEGRAS, COTAS DE SUBRASANTE, COTAS DE RELLENO, COTAS DE RASANTES, REDES, ETC, EJES, ABCISADO)	M2	$ 574	161.00	$ 92,414
19.3	ANDEN CONCRETO 3000 PSI (210 KG/CM2) HECHO EN OBRA e=0.10m (Incluye Mezcla, Formaleteo, Fundida y Curado)	M2	$ 50,302	5.72	$ 287,727
19.8	SUBBASE GRANULAR B-200 (Suministro, Extendido, Nivelación, Humedecimiento y Compactación con vibrocompactador)	M3	$ 67,210	41.11	$ 2,763,003
19.9	LOSA DE CONCRETO MR45 (Suministro, Formaleteado, Colocación, Curado, Juntas y Acabado. Incluye Canastilla Pasa Junta)	M3	$ 618,555	28.90	$ 17,888,795
19.12	ACERO DE REFUERZO DE FY=60000 PSI. SUMINISTRO E INSTALACIÓN. ACERO SEGÚN ESPECIFICACIONES PARTICULARES Y DE ACUERDO A LO ESTIPULADO POR LA NSR-10, NORMA ASTM A-706, (CONTEC 2289 PARA EL ACERO POR 60 INCLUYE TODOS LOS COSTOS DE SUMINISTRO DE MATERIALES (REFUERZO (G60) FIGURADO, CORRUGADO, INCLUYE EL ALAMBRE DE AMARRE), EQUIPOS (HERRAMENTA MENOR), TRANSPORTES, MANEJO, ALMACENAMIENTO, DESPERDICIOS Y MANO DE OBRA INCLUYEN SEPARADORES QUE GARANTICEN EL REQUERIMIENTO MÍNIMO ESPECIFICADO	KG	$ 3,437	420.50	$ 1,445,259
19.14	MALLA ELECTROSOLDADA 0.15x0.15m, D=6mm, 6mm (Incluye Suministro, Fijación e Instalación)	KG	$ 3,824	38.15	$ 145,866
19.16	DOVELAS ACERO LISO PARA TRANSFERENCIA DE LOSAS D= 3/4" (NO INCLUYE CANASTILLA) SUMINISTRO E INSTALACIÓN	KG	$ 3,659	216.13	$ 790,820
19.44	TUBERÍA PVC U.M. EXTINT. LISO NORMA NTC 5970 D=24" (Incluye Suministro e Instalación)	ML	$ 441,431	8.00	$ 3,531,448
19.54	LOSETA PREFABRICADA EN CONCRETO A20 TIPO PANOT DE 20x20x6cm color gris (Suministro e Instalación Incluye mortero de 1500 PSI de nivelación)	M2	$ 72,743	38.67	$ 2,627,520
19.55	ACOMETIDA DOMICILIARIA DE 3" A 1/2" SUVIN STRO E INSTALACIÓN. (Incluye tubería PF, reposición de cajilla en polipropileno para medidor, registros y accesorios. Longitud promedio = 6.5 mt)	UND	$ 305,637	2.00	$ 611,274
19.56	RELLENO PARA REDES EN GRAVILLA 1/2" (Suministro, disposición y Extendido Manual)	M3	$ 93,671	1.20	$ 112,405
19.59	ALCOHOL ANTISÉPTICO (ALCOHOL AL 70%). (Según Apéndice Bioseguridad Covid 19)_ Exento de IVA de forma temporal	GLN	$ 25,850	16.00	$ 413,600
19.60	TOALLAS DE PAPEL PARA MANOS. TIPO Z. DOBLE HOJA. (PAQUETE 150 HOJAS) (Según Apéndice Bioseguridad Covid 19)	UND	$ 5,700	5.00	$ 28,500
19.61	DISPENSADOR PLÁSTICO DE TOALLAS TIPO Z (Según Apéndice Bioseguridad Covid 19)	UND	$ 35,900	0.30	$ 10,770
19.62	TERMÓMETRO INFRARROJO PARA USO EN HUMANOS, LIBRE DE CONTACTO, IMPERMEABLE. (Según Apéndice Bioseguridad Covid 19)_ Exento de IVA de forma temporal	UND	$ 294,109	0.30	$ 88,233
19.63	JABÓN LÍQUIDO PARA MANOS. (Según Apéndice Bioseguridad Covid 19)_ Exento de IVA de forma temporal	GLN	$ 18,000	20.00	$ 360,000
19.64	GEL ANTIBACTERIAL Antiséptico para manos sin enjuague, a base de glicerina, alcohol antiséptico al 70%, contenido máx. de agua 30%. (Según Apéndice Bioseguridad Covid 19)_ Exento IVA de forma temporal	LT	$ 12,000	25.00	$ 300,000
19.65	FUMIGADORA DE ESPALDA, ASPERSOR BOMBA MANUAL 20 LITROS. DESINFECCIÓN. (Según Apéndice Bioseguridad Covid 19)	UND	$ 211,235	0.30	$ 63,371
19.66	TAPABOCAS DESECHABLE. (Según Apéndice Bioseguridad Covid 19)_ Exento de IVA de forma temporal	UND	$ 1,200	480.00	$ 576,000
19.67	LAVAMANOS PORTÁTIL EN ACERO INOXIDABLE CON DOS TANQUES PARA AGUA LIMPIA Y RESIDUAL DE 20 LT C/U_ (Según Apéndice Bioseguridad Covid 19)	UND	$ 940,000	0.30	$ 282,000
19.68	H POCLORITO - (Según Apéndice Bioseguridad Covid 19)_ Exento de IVA de forma temporal	LT	$ 1,737	50.00	$ 86,850

LOCALIZACIÓN	Total Costo Directo:	$ 70,339,571.00

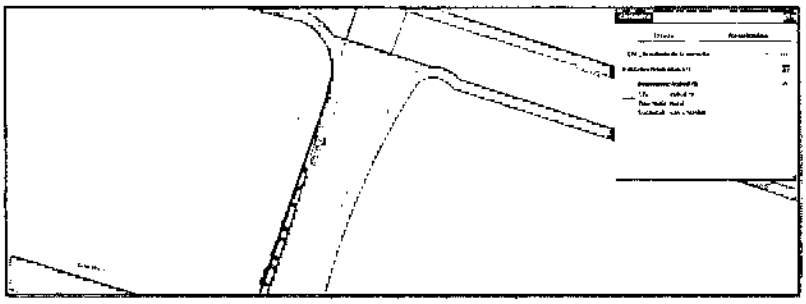

TIPO DE INTERVENCIÓN: CONSTRUCCIÓN

ESTADO INICIAL

EN EJECUCIÓN



ESTADO FINAL



* DISEÑO

USO VEHICULAR

Losa De Concreto	0.17
[illegible]	0.04
[illegible]	0.26

ANDÉNES

Losata (m)	0.06
Capa Soporte (m)	0.03
Subbase Granular FPA	0.25

* COMPONENTE AMBIENTAL Y SALUD Y SEGURIDAD EN EL TRABAJO

ACTIVIDADES AMBIENTALES Y SST - ADELANTADAS

CIV : # 4006978 (LA CECILIA)

ÍTEM		DESCRIPCIÓN	FORMATO DE EVIDENCIA
1	INDUCCIÓN AL PERSONAL	La actividad de inducción al personal hace parte del programa de higiene y seguridad industrial presentado el SG-SST, que busca mitigar y controlar los efectos de los riesgos que se puedan presentar en los frentes de trabajo por las intervenciones de obra. Durante la ejecución del proyecto a todo el personal nuevo se le efectuó la inducción y capacitación al riesgo, los temas trataron: Sistema General de riesgos, uso y mantenimiento de elementos de protección personal, reconocimiento de los artículos SST, política de prevención de drogas, reglamento de Higiene y Seguridad Industrial, protocolo de bioseguridad. De igual forma en el mes de junio-julio de 2020 se realizó una reinducción, debido a que el personal duró 2 meses sin trabajar, por tal motivo se efectuó la reinducción. *NOTA 1: De acuerdo a que el personal era rotativo en los frentes de obra, no se puede describir las inducciones por CIV's, sino que son de tipo general para todo el proyecto.*	Ver Anexo 07 del Informe Final SST-MA
2	EXÁMENES MÉDICOS OCUPACIONALES	Los exámenes médicos ocupacional hacen parte del programa de medicina preventiva y del trabajo presentado el SG-SST, y está orientado a la promoción de la salud, prevención de la alteración del estado de salud del diagnóstico y atención de la enfermedad manteniéndolo en aptitud de producción de trabajo. A todo el personal relacionado en la ejecución del proyecto se le realizaron los exámenes ocupacionales de ingreso. Exámenes que fueron practicados en un centro médico ocupacional, denominado SERVISALUD OCUPACIONAL IPS SAS que cuenta con licencia de salud ocupacional. Dichos exámenes fueron practicados por un médico especialista en Salud Ocupacional. *NOTA 2: De acuerdo a que el personal era rotativo en los frentes de obra, no se puede describir los exámenes médicos ocupacionales por CIV's, sino que son de tipo general para todo el proyecto.*	Ver Anexo 06 del Informe Final SST-MA
3	ENTREGA ELEMENTOS PROTECCIÓN PERSONAL	Durante el desarrollo de la obra, a todo el personal nuevo (antes iniciar las labores de obra), actual (reposición) se le entregó la respectiva dotación y elementos de protección personal, quedando como soporte las planillas de entrega de EPP. *NOTA 3: De acuerdo a que el personal era rotativo en los frentes de obra, no se puede describir o detallar el registro de entrega de EPP por CIV's, sino que son de tipo general para todo el proyecto.*	Ver Anexo 08 del Informe Final SST-MA
4	JORNADAS DE ORDEN, ASEO Y LIMPIEZA DE FRENTE DE OBRA	Durante la ejecución de los CIV's 4006978, se efectuaron jornadas de orden, aseo y limpieza, cuyas actividades fueron: barrido de vías, recolección de inservibles, etc, como se registró en los reportes mensuales pertenecientes al frente de obra.	Ver Anexo 09 del Informe Final SST-MA
5	MANTENIMIENTO DE SENDEROS PEATONALES	Durante la ejecución del CIV, desde el inicio de la instalación del cerramiento perimetral se conservó los senderos peatonales conforme al PMT; y de acuerdo a la tipología de actividades ejecutadas durante el transcurso del desarrollo de la obra, se implementaron senderos peatonales con cintas de peligro. El registro de dichas actividades se reportó en los informes mensuales presentados a Interventoría.	Ver Anexo 09 del Informe Final SST-MA
6	PROTECCIÓN DE SUMIDEROS EXISTENTES EN EL ÁREA DE INFLUENCIA	En el CIV no se evidenció sumideros existentes en el área de influencia.	N/A
7	ACOPIO DE MATERIALES DANDO CUMPLIMIENTO AL MAO	El manejo de los materiales de construcción adquiridos para la obra, se administraron de forma segura, siguiendo los lineamientos del MAO. Los materiales de construcción se protegieron, dando cumplimiento a los lineamientos exigidos por la interventoría y la supervisión, los materiales se mantuvieron cubiertos para evitar esparcimiento del material por acción eólica por parte del agua y aire y su posible contaminación. El registro de dichas actividades se reportó en los informes mensuales presentados a Interventoría mediante registro fotográfico. Por lo anterior se adjunta la relación de las certificaciones de todo el material pétreo suministrado para la obra. *NOTA 4: De acuerdo a que la relación de material, se efectuó de forma general y no puntual por CIV, las certificaciones se presentan de forma global para todo el proyecto.*	Ver Anexo 01 del Informe Final SST-MA

8	MANEJO DE CAMPAMENTOS Y CENTROS DE ACOPIO	Durante la ejecución de proyecto, el Consorcio Malla Vial BBC, contó con un campamento base para la ejecución de las actividades de oficina, ubicado en la Dirección Transversal 16C este #45 A – 05 sur, Barrio Altos del Veney. Para el presente CIV se contó con un centro de acopio (bodega) ubicado en la dirección Carrera 13A #24C-41 Este. Una vez terminados los trenes de obra, se entregaron los campamentos en las mismas condiciones entregadas inicialmente y a paz y salvo de los servicios	Ver Anexo 09 del Informe Final SST-MA
9	IMPLEMENTACIÓN DE SEÑALIZACIÓN INTERNA DE FRENTES DE OBRA	Durante el desarrollo de la obra, se implementaron señales internas de seguridad y salud en el trabajo y medio Ambiente, fijadas dentro del perímetro del CIV intervenido. El registro de dichas actividades se reporto en los informes mensuales presentados a Interventoria mediante registro fotográfico.	Ver Anexo 09 del Informe Final SST-MA
10	RETIRO DE MATERIAL PARA DISPOSICIÓN FINAL	Durante el desarrollo de la obra, el material producto de la excavación o demolición (en caso de presentarse) se retiro a un sitio autorizado por una entidad Ambiental. Dichos reportes, se presentaron mensualmente a la Interventoria. *NOTA 1: De acuerdo a que la relación de disposición de escombros, se efectua de forma general y no puntual por CIV, las certificaciones se presentan de forma global para todo el proyecto.*	Ver Anexo 02 del Informe Final SST-MA
11	IMPLEMENTACIÓN DE PMT DE ACUERDO A LO ESTABLECIDO CON LA SDM	Durante el desarrollo del proyecto se contó con los planes de manejo de Transito -PMT para cada CIV intervenido, otorgado por la Secretaria Distrital de Movilidad. Para el presente CIV se describe la trazabilidad del CDI avalado para su ejecución. CIV: LA CECILIA — H.° DE CDI: 34 (20-08-2020) — FECHA INICIO: 21-09-2020 — FECHA FIN: 19-11-2020	N/A

Instalación de señales PMT

12	IMPLEMENTACIÓN PUNTOS ECOLÓGICOS	Dentro de la obra y campamentos se ubicaron puntos ecológicos que consistían en la instalación canecas o bolsas "bolsa negra para residuos domésticos y bolsa blanca para residuos reciclables" debidamente señalizadas. Una vez los puntos ecológicos se llenaban, estos se disponían para la recolección del servicio de aseo Distrital. Los horarios de recolección de basuras en la zona (localidad de San Cristóbal) y el operador de la zona se relacionan a continuación:	Ver Anexo 09 del Informe Final SST-MA

OPERADOR	DIAS DE RECOLECCION	HORARIO DE RECOLECCION
Promoambiental Distrito	Martes -jueves y sábado	7:00 am – 6:00 pm

13	INSPECCIONES SST-MA	Durante el desarrollo de la obra, se efectuaron inspecciones SST-MA de forma global para todos los CIV's intervenidos.	Ver Anexo 30 del Informe Final SST-MA
14	IMPLEMENTACIÓN DE CERRAMIENTO PERIMETRAL	En el presente CIV se efectuo la implementación del Cerramiento perimetral, con polisombra combinada verde-azul y cinta de advertencia de peligro, anclada mediante madera rolza cada tres (03) metros. Se utilizaron 80.2 metros lineales de polisombra.	Ver Anexo 09 del Informe Final SST-MA

* COMPONENTE SOCIAL

El CONSORCIO MALLA VIAL BBC, relaciona las actividades realizadas en el segmento vial del componente social en dicho segmento

REUNIÓN DE INICIO DE OBRA

NO	TIPO DE REUNIÓN	FECHA	OBJETIVO DE LA REUNIÓN	ASISTENTES	TOTAL
1	REUNIÓN DE INICIO DE OBRA – LA CECILIA	13 DE AGOSTO DEL 2020	INFORMAR A LA COMUNIDAD DEL BARRIO LA CECILIA UBICADO EN LA CARRERA 34 C ESTE ENTRE CALLE 13 SUR Y CALLE 13 A SUR, SOBRE EL INICIO DEL PROCESO CONSTRUCTIVO	INTERVENTORÍA CONTRATISTA COMUNIDAD	6

Ver Informe Social #13 con sus respectivos registros fotográficos

REUNIÓN DE FINALIZACIÓN

NO	TIPO DE REUNIÓN	FECHA	OBJETIVO DE LA REUNIÓN	ASISTENTES	TOTAL
3	REUNIÓN DE FINALIZACIÓN BARRIO LA CECILIA	30 DE NOVIEMBRE DEL 2020	PRESIDENTA DE LA JUNTA DE ACCIÓN COMUNAL CONTRATISTA INTERVENTORÍA	INTERVENTORÍA CONTRATISTA COMUNIDAD PRESIDENTA JUNTA ACCIÓN COMUNAL	23

PROGRAMA DIVULGACIÓN

VOLANTE	BARRIO	VOLANTES	FECHA	TOTAL
48	LA CECILIA	Volante No. 48 Convocatoria a la reunión de inicio de obra	6 de agosto del 2020	48
49	LA CECILIA	Volante No. 49 Notificación inicio de obra	19 de agosto del 2020	43
52	LA CECILIA	Volante No. 52 notificación primera visita de actas de vecindad	19 de agosto del 2020	43

PUNTO SATÉLITE DE INFORMACIÓN Y AFICHE

El CONSORCIO MALLA VIAL BBC realizó la instalación de los puntos satélites de información de acuerdo a lo establecido en el plan de gestión social el día 20 de agosto de 2020 en la Carrera 34 C No. 13 - 05. Ver Informe social #10

ATENCIÓN A LA COMUNIDAD

Se cuenta con un punto de atención a la comunidad ubicado en la Transversal 18 C Este No. 46 A - 05 Sur en el Barrio Altos del Virrey y recorridos de obra por la profesional social

Ver Registros de POR en todos los informes

SOSTENIBILIDAD DE LA OBRA

- Se entrega boletín de sostenibilidad con el fin de informar las recomendaciones a tener en cuenta en el cuidado de la vía

LEVANTAMIENTO ACTAS DE VECINDAD

- En este segmento del se cuenta con un total de 1 predio
- Se firman los predios con un total 1 paz y salvo

CONTRATISTA: CONSORCIO HALLA VIAL BBC

INTERVENTORIA: UNION TEMPORAL ROAD DESIGN

BOGOTÁ	HOJAS DE VIDA DE CIV INFORME TECNICO	CONSORCIO MALLA VIAL BBC NIT. 901.310.904-1
Contrato de Obra No. 340 – 2019 - FDLSC	*Del 30 de agosto de 2019 al 22 de octubre de 2020*	*Versión CMVBBC-01/2019*

INFORME EJECUTIVO POR CADA CIV - CONSORCIO MALLA VIAL BBC

CONTRATO DE OBRA 340-2019

UPZ	CIV	BARRIO	EJE VIAL	DESDE	HASTA
32	4006978	LA CECILIA	Kra 24 C Este	CLL. 13 Sur	CLL. 13 A Sur

FECHA DE INICIO	11/08/2020		
FECHA DE TERMINACION	22/10/2020		
COSTO DIRECTO DE LAS OBRAS	$ 70,339,571.00		
ÁREA INTERVENIDA	VÍA	ESPACIO PÚBLICO	TOTAL
	168.95	50.22	219.17

DESCRIPCION DE LAS OBRAS EJECUTADAS

1. - Actividades preliminares de localización y replanteo, ajuste de diseños, gestión social, gestión ambiental y SG-SST; excavaciones y retiro de materiales a la escombrera, mejoramiento de redes domiciliarias de acueducto y alcantarillado.

2. - Mejoramiento del terreno con B200, SBG-C para la vía debidamente compactado, sobre los cuales se realizaron toma de densidades para garantizar su estabilidad, seguidamente capa de MD-12 de 4 cm. Para los andenes mejoramiento con SBG-PEA.

3.- Construcción de andenes con loseta panot de 40x40 cm y loseta tactil A-55; pisos en concreto de 3000 PSI confinado con bordillo A-10 y franjas de ajuste, construcción de escaleras en concreto y A-80, construcción de muros en concreto reforzado de 3000 PSI y rellenos estrucutrales. Se garantizó accesos a las viviendas y continuidad de los andenes para transito peatonal.

4.- Pavimentación de la vía de 5,5 mt de ancho en concreto MR 45 de 17 cms de espesor confinada con sandinel A-10, dejando rampas de acceso a garajes, colocación de dovelas, pasadores, refuerzo de placas con colectores, sumideros, cruces de vías y placas de empalme en las esquinas, se realizó curado y sello de juntas.

5.- Se construyón iterseccion de las vías Call 13 Sur con la Kr 24 C Este, incluyendo bocacalle del CIV 4006965

6.- Se realizó actas de cierre de vecindad y reunion de entrega a la comunidad en compañía de Interventoría y Alcalda local de San Cristóbal.

INFORME 600-20

TERRATEST SAS

ACREDITADO ONAC

ISO/IEC 17025 2017
17-LAB-002

Fecha: 2019-09-18

Versión.N°: 11

FT - 10

INFORME DE ENSAYO: METODO DE ENSAYO PARA DETERMINAR LA DENSIDAD Y EL PESO UNITARIO EN EL TERRENO. MÉTODO DEL CONO DE ARENA

Norma(s) Técnica(s) de Referencia Aplicada(s)				Procedimiento de Ensayo	Orden de Ensayo No:
INV E - 161-13	X	NTC - 1667:2002	-	DETERMINACION DE LA DENSIDAD Y PESO UNITARIO EN EL TERRENO, METODO CONO Y ARENA	600-20
INV E - 122-13	X	NTC - 1776:1994	-		
INV E - 150-13 **	X	NTC - 1495:2013	-		

CLIENTE:	CONSORCIO MALLA VIAL BBC
PROYECTO:	1163-CONTRATO 340-2019 (FONDO DE DESARROLLO LOCAL DE SAN CRISTOBAL) - "EJECUTAR A PRECIOS UNITARIOS SIN FORMULA DE REAJUSTE Y A MONTO AGOTABLE LAS ACTIVIDADES NECESARIAS PARA LA COMPLEMENTACIÓN Y/O ACTUALIZACIÓN Y/O AJUSTES DE DISEÑOS Y CONSTRUCCIÓN DE LA MALLA VIAL DE LA LOCALIDAD DE SAN CRISTOBAL EN BOGOTÁ D.C. 1,2,3 (GRUPO 3)
DIRECCIÓN:	PUNTO CREA TV 16 C ESTE N°45 A-05 SUR OF DIAG 182 #20-91 OF 255 C
LOC. PROYECTO:	LA CECILIA
LOC. ENSAYO:	CIV 4006984-6976-6983-6989
FECHA DEL ENSAYO:	2020-10-13

APARATO DE CONO: C | BALANZA No. 188 | HORNO No. 7 | HUMEDOMETRO No. 138

**Este procedimiento no cuenta con acreditación ante el ONAC

DATOS DEL ENSAYO	1	2	3	4
DESCRIPCIÓN DEL MATERIAL/TIPO DE MATERIAL	SBG-C	SBG-C	SBG-C	SBG-C
CANTERA O PPROCEDENCIA DEL MATERIAL	VILLA PAULA	VILLA PAULA	VILLA PAULA	VILLA PAULA
PROFUNDIDAD DE LA CAPA ENSAYADA (m)	0,2	0,2	0,2	0,2
ABSCISA O TRAMO	CIV 4006984	CIV 4006978	CIV 4006983	CIV 4006989
COSTADO	EJE	EJE	EJE	EJE
CAPA (No.)	UNICA	UNICA	UNICA	UNICA
A) Masa frasco+cono+arena inicial (g)	7282	7258	7233	7210
B) Masa frasco+cono+arena final (g)	2250	2190	2173	2198
C) Masa arena total usada (A - B) (g)	5032	5068	5060	5012
D) Constante del cono (g)	1684	1664	1684	1664
E) Masa arena en el hueco (C - D) (g)	3368	3404	3398	3348
F) Densidad de la arena (g/cm3)	1,39	1,39	1,39	1,39
G) Volumen del hueco (E / F) (cm3)	2423	2449	2443	2409
H) Masa material extraido húmedo (g)	5222	5431	5333	5470
I) Humedad (Probador con Carburo de Calcio) (%)	8,0	7,6	8,0	7,4
J) Masa material extraido seco (H/(I + 100)) x 100 (g)	4840	5052	4942	5097
K) Densidad seca en el terreno (J/G) (g/cm3)	2,00	2,06	2,02	2,12
L) Densidad húmeda en el terreno (H/G) (g/cm3)	2,16	2,22	2,18	2,27
M) Densidad máx. de laboratorio seca (INV E-142-13) (kN/m³)	20,4	20,4	20,4	20,4
N) Densidad máx. de laboratorio seca (INV E-142-13) (kg/m³)	2076	2078	2076	2076
Ñ) Humedad optima de laboratorio (INV E-142-13) (%)	7,9	7,9	7,9	7,9
O) % Compactación seca en el terreno (K / N)*100000 (%)	**96,2**	**99,4**	**97,4**	**101,9**
P) Peso unitario seco en el terreno (K*9,807) (kN/m³)	19,6	20,2	19,8	20,8
Q) % de compactacion especificada (%)	95	95	95	95
R) Cumple (S/N)	**CUMPLE**	**CUMPLE**	**CUMPLE**	**CUMPLE**

HUMEDAD

DATOS DEL ENSAYO	1	2	3	4
N°. Recipiente	E60	E63	E50	E39
Masa recipiente + suelo húmedo (g)	2835,20	2852,10	2793,30	2802,10
Masa recipiente + suelo seco (g)	2638,60	2663,60	2599,70	2677,30
Masa recipiente (g)	150,90	150,30	149,90	150,40
Temperatura de secado (°C)	110	110	110	110
Humedad (%)	**7,9**	**7,5**	**7,9**	**7,3**

OBSERVACIONES: NINGUNA

INCERTIDUMBRE TOMANDO UN K2 Y UN NIVEL DE CONFIANZA DE 95%	
INV-E 161-13 - NTC-1667:2002 (kN/m3)	+/- 0,25
INV E 122-13 - NTC-1495:2013 (%)	+/- 0,05

REVISÓ:

JEFE DE LABORATORIO: ING. PABLO ANDRES CORONEL VIVAS

ESTE ENSAYO NO PODRÁ REPRODUCIRSE SIN LA APROBACIÓN ESCRITA DE TERRATEST S.A.S

LOS RESULTADOS DE ESTE ENSAYO SOLO SON APLICABLES A LAS MUESTRAS ENSAYADAS

E.I.E. Echeverry Ingeniería y Ensayos S.A.S.

Laboratorio de Control de Calidad
Cra. 29C No. 71A 30
Teléfonos: 2255814 - 6304515 - 2315608

CALIDAD QUE GENERA CONFIANZA

ACREDITADO ONAC ISO/IEC 17025:2005 09-LAB-017

TÍTULO	INFORME DE ENSAYO: LOSETAS DE CONCRETO PARA PAVIMENTOS	
Norma	Control de Documentos	Revisión No. 7
NTC 4992 - 04 / NTC 5147 - 02	EIE-F-03-49 B	Fecha de Edición: 17/04/28

Compañía	PREFABICADOS COLCONCRETOS S.A.S.		INFORME-20/0150
Obra	Planta	O.T. / Muestra No.:	20138
Material	Losela Lisa	Fecha de Entrada:	2020-02-13
Procedencia	Planta	Fecha de Ensayo:	2020-02-15

Propiedad	INCERTID.	Símbolo o formula	Unidad	Esp.	Especimen 1	Especimen 2	Especimen 3	Especimen 4	Especimen 5	Promedio
Masa inmersa		Ma	g							
Masa saturada		Mh	g							
Masa seca		Ms	g							
Absorción de agua		Aa	kg/m³							
Absorción de agua		%	%	≤ 7%						
Densidad		D	kg/m³							
Longitud de huella		(lh)	mm	≤ 23						
Carga Máxima		$C_{máx}$	N		13260	13500	13780	13000	12980	
Módulo de Rotura		Mr	Mpa	≥ 4,2 Indiv ≥ 5,0 Prom	5,9	6,1	6,2	5,8	5,8	6,0

OBSERVACIONES: Especificaciones Norma NTC 4992-04. Losetas de Concreto para pavimentos.

FECHA DE EMISIÓN DE INFORME	REVISÓ	APROBÓ	
2020-02-18	ING. DIEGO RAMÍREZ	ING. GERARDO BRAVO	E.I.E. Echeverry Ingeniería y Ensayos S.A.S.
	COORDINADOR DE INGENIERÍA	GERENTE TÉCNICO	FIRMA Y SELLO

Este sello no debera reproducirse parcial o totalmente sin la aprobación por escrito de E.I.E. Echeverry Ingeniería y Ensayos S.A.S.

Nota: Este documento tiene validez cuando lleve impreso el sello del Laboratorio y la firma de quien aprueba. Los resultados informados corresponden a la muestra suministrada.

Escaneado con CamScanner

TREMIX COLOMBIA

NIT 830.106.474-5

ISO 9001 icontec

SC 764-1

Bogotá, 12 de noviembre del 2020

Señores
CONSORCIO MALLA VIAL BBC
Obra: CONTRATO DE OBRA N / 340-2019 FDELSC
Aten: ING. OLIVERIO BONILLA
Ciudad

Asunto: Certificado de Calidad
Ref.: 800-20

Cordial saludo:

Por medio de la presente certificamos que el concreto que fue suministrado para el desarrollo de las obras del contrato desde el mes de diciembre de 2019 al mes de octubre de 2020 para el cliente **CONSORCIO MALLA VIAL BBC** en la obra CONTRATO DE OBRA N / 340-2019 FDELSC Cumple con las normas de calidad establecidas por el Instituto Colombiano de Normas Técnicas.

Concreto

Módulo de Rotura Normal de 45 MR a 28 Días G. C de 3 plg

El concreto es fabricado según NTC 3318 "Producción de Concreto" y para la evaluación y aceptación de la calidad del mismo se procede según esta norma, y la Norma Colombiana de Diseño y Construcción Sismo Resistente NSR-2010

Quedamos atentos a cualquier inquietud de su parte.

Cordialmente

Ing. Omar Benjamín Bermeo Montealegre.
Ingeniero Líder control técnico – calidad.
Tel: (+57) 3153405017
Correo: Omar@tremix.com.co
CONCRETERA TREMIX SAS.

V.o B.o
PAVIMENTOS Y RAMPAS.

7041

TREMIX COLOMBIA

NIT 830.106.474-5

ISO 9001 icontec SC 764-1

Bogotá, 12 de noviembre del 2020

Señores
CONSORCIO MALLA VIAL BBC
Obra: CONTRATO DE OBRA N / 340-2019 FDELSC
Aten: ING. OLIVERIO BONILLA
Ciudad

Asunto: Certificado de Calidad
Ref.: 799-20

Cordial saludo:

Por medio de la presente certificamos que el concreto que fue suministrado para el desarrollo de las obras del contrato desde el mes de diciembre de 2019 al mes de octubre de 2020 para el cliente **CONSORCIO MALLA VIAL BBC** en la obra CONTRATO DE OBRA N / 340-2019 FDELSC Cumple con las normas de calidad establecidas por el Instituto Colombiano de Normas Técnicas.

Concreto

Convencional Normal 3000 PSI 28 Días F 4 plg

El concreto es fabricado según NTC 3318 "Producción de Concreto" y para la evaluación y aceptación de la calidad del mismo se procede según esta norma, y la Norma Colombiana de Diseño y Construcción Sismo Resistente NSR-2010

Quedamos atentos a cualquier inquietud de su parte.

Cordialmente

Ing. Omar Benjamín Bermeo Montealegre.
Ingeniero Líder control técnico – calidad.
Tel: (+57) 3153405017
Correo: Omar@tremix.com.co
CONCRETERA TREMIX SAS.

Vo Bo
Muros y anexos.

~~438~~

E.I.E. Echeverry
Ingeniería y Ensayos S.A.S.

Laboratorio de Control de Calidad
Cra. 29C No. 71A 30
Teléfonos: 2255814 - 6304515 - 2315608

CALIDAD QUE GENERA CONFIANZA

TÍTULO	INFORME DE ENSAYO: BORDILLOS, CUNETAS Y TOPELLANTAS DE CONCRETO	
Norma	Control de Documentos	Revisión No. 5
NTC - 4109 -08	EIE-F-03-71	Fecha de Revisión: 17/01/16

Compañía	PREFABICADOS COLCONCRETOS S.A.S.		INFORME-20/ 0940
Obra	Planta	Orden de Trabajo	18615/ 173
Material	Bordillo A-80 8	Fecha de entrada	2020-07-09
Procedencia	Planta	Fecha de ensayo	2020-07-13

ENSAYO DE FLEXIÓN DE UNIDADES PREFABRICADAS PARA DETERMINAR SU MODULO DE ROTURA

Muestra No	Especimen	Descripcion	Tipo	M. Rotura Nominal (MPa)	Carga Máxima N	Dimensiones Le' (mm)	Ancho (mm)	Espesor (mm)	Ixx (mm^4)	M. Rotura (MPa) Individual	Promedio	% Desarrollo	Observaciones
1738	1	Bordillo	A-80	4,0	39280	800,0	350,0	200,2	260630703	4,1	4,2	105	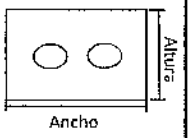
	2	Bordillo			40920	800,0	345,0	200,0	239392702	4,3			

Observaciones Especificación según Tabla 4. de la NTC-4109: Individual ≥ 3,5 Mpa y Promedio ≥ 4,0 Mpa

FECHA DE EMISIÓN DE INFORME	REVISÓ	APROBÓ	FIRMA Y SELLO
2020-07-13	ING. NELSON HERNÁNDEZ V.	ING. GERARDO BRAVO PLATA	
	COORDINADOR DE INGENIERÍA	GERENTE TÉCNICO	

Este folio no deberá reproducirse parcial o totalmente sin la aprobación por escrito de E.I.E. Echeverry Ingeniería y Ensayos S.A.S

Nota: Este documento tiene validez cuando lleve impíloto el sello del Laboratorio y la firma de quien aprueba. Los resultados informados corresponden a la muestra suministrada.

FIN DEL INFORME DE ENSAYO

429

E.I.E. Echeverry
Ingeniería y Ensayos S.A.S.

Laboratorio de Control de Calidad
Cra. 29C No. 71A 30
Teléfonos: 2255814 - 6304515 - 2315608

CALIDAD QUE GENERA CONFIANZA

TÍTULO	INFORME DE ENSAYO: BORDILLOS, CUNETAS Y TOPELLANTAS DE CONCRETO	
Norma	Control de Documentos	Revisión No. 5
NTC - 4109 -08	EIE-F-03-71	Fecha de Revisión: 17/01/16

Compañía	PREFABICADOS COLCONCRETOS S.A.S.		INFORME-20/ 0940
Obra	Planta	Orden de Trabajo	18615/ 1736
Material	Sardinel A-10	Fecha de entrada	2020-08-08
Procedencia	Planta	Fecha de ensayo	2020-08-13

ENSAYO DE FLEXIÓN DE UNIDADES PREFABRICADAS PARA DETERMINAR SU MODULO DE ROTURA

Muestra No	Especimen	Descripcion	Tipo	M. Rotura Nominal (MPa)	Carga Máxima N	Dimensiones Le' (mm)	Ancho (mm)	Espesor (mm)	Ixx (mm^4)	M. Rotura (MPa) Individual	Promedio	% Desarrollo	Observaciones
3336	1	Sardinel	A-10	4,0	56200	750,0	493,0	202,4	312687249	4,4	4,3	108	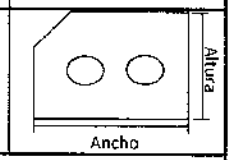
	2	Sardinel			53920	750,0	491,0	205,1	322245932	4,2			

Observaciones Especificación según Tabla 4. de la NTC-4109: Individual ≥ 3,5 Mpa y Promedio ≥ 4,0 Mpa

FECHA DE EMISIÓN DE INFORME	REVISÓ	APROBÓ	FIRMA Y SELLO
2020-08-15	ING. NELSON HERNÁNDEZ V.	ING. GERARDO BRAVO PLATA	
	COORDINADOR DE INGENIERÍA	GERENTE TÉCNICO	

Este folio no deberá reproducirse parcial o totalmente sin la aprobación por escrito de E.I.E. Echeverry Ingeniería y Ensayos S.A.S

Nota: Este documento tiene validez cuando lleve implícito el sello del Laboratorio y la firma de quien aprueba. Los resultados informados corresponden a la muestra suministrada.

FIN DEL INFORME DE ENSAYO

FORMATO ACTA DE REUNIÓN CON COMUNIDAD		BOGOTÁ
PROCESO GESTIÓN SOCIAL Y PARTICIPACIÓN CIUDADANA		
Contrato No.: 340 DE 2019 **FECHA:** Noviembre 20 de 2020	**HORA INICIO:** 1:00 p.m. **HORA DE FINALIZACIÓN:** 2:00 p.m.	Hoja 1 ____ de _____ **Acta N° 5**

PROYECTO: Contrato No. 340-2019-FDLSC "EJECUTAR A PRECIOS UNITARIOS SIN FÓRMULA DE REAJUSTE Y A MONTO AGOTABLE, LAS ACTIVIDADES NECESARIAS PARA LA COMPLEMENTACIÓN Y/O ACTUALIZACIÓN Y/O AJUSTES DE DISEÑOS Y CONSTRUCCIÓN DE LA MALLA VIAL DE LA LOCALIDAD DE SAN CRISTÓBAL, EN BOGOTÁ D.C. GRUPOS 1, 2 y 3".

ORDEN DEL DÍA

1. Bienvenida por parte del área técnica del Consorcio Malla Vial BBC a la comunidad residente del corredor vial que a continuación se mencionan a la reunión de finalización de obra. A saber:
. Tramo de obra: CRA. 25 B Este desde CLL 13 Sur hasta CLL 13 A Sur y CLL 13 B Sur, correspondiente al CIV 4006979 y 4006989; CLL 13 sur desde CRA. 24 B Este hasta CRA. 24 C Este, correspondiente al CIV 4006982 y CLL 13 A sur desde CRA. 24 B Este hasta CRA. 24 C Este, correspondiente al CIV 4006984, barrio La Cecilia.

2. Dar a conocer a la comunidad las actividades de obra realizados en el tramo de obra anteriormente mencionado.

3. Atender y solucionar las inquietudes de la comunidad en torno al proyecto.

4. Finalizar la reunión, agradeciendo a la comunidad por su participación.

DESARROLLO DE LA REUNIÓN

El 20 de noviembre de 2020 octubre de 2020, el Consorcio Malla Vial BBC se reúne con las personas adjuntas en el COP-340-2019 formato de asistencia a reuniones, en el corredor vial La Cecilia. Allí, la profesional social Diana Paola Guarín del contratista Consorcio Malla Vial, da la bienvenida y realiza la apertura de la reunión, explicando que el fin de la misma, es nuevamente informarles las actividades técnicas que se adelantaron en el sector y hacerles entrega formal del tramo intervenido.

Continúa su intervención, exponiendo a la comunidad participante al encuentro, las entidades y funcionarios que hacen parte del proyecto como son la Alcaldía Local de San Cristóbal como entidad contratante, interventoría Unión Temporal Road Design como entidad supervisora y por último la firma contratista Consorcio Malla Vial como entidad ejecutora. Seguidamente, el ing. Oliverio Bonilla expone que se entregaron obras de manera eficiente y con calidad, con una garantía de 5 años, sin embargo, con el cuidado de la ciudadanía esta vida útil se extenderá. Informa que se entregaron aproximadamente 1300 mts de pavimento y 1.000 de espacio público. Estamos finalizando con la instalación de las barandas. Posteriormente, solicita a la comunidad tener precaución, debido a que en dos semanas se abrirá la vía para el paso vehicular.

El presidente de la Junta de Acción Comunal invita a la ciudadanía a participar a la comunidad exponiendo a la firma contratista Consorcio Malla Vial BBC sus inconformidades frente a las obras ejecutadas. Le aclara a la ciudadanía que una vez finalizada la reunión la comunidad el contratista no recibirá reclamaciones. Por otra parte el presidente de la Junta de Acción Comunal invita a la ciudadanía hacer buen uso de la obra, para lo cual solicita a la comunidad no arrojar basuras ni adelantar ninguna acción que atente con la sostenibilidad de la obra.

De esta manera se da por finalizada la reunión de cierre.

FORMATO ACTA DE REUNIÓN CON COMUNIDAD	BOGOTÁ
PROCESO	
GESTIÓN SOCIAL Y PARTICIPACIÓN CIUDADANA	

INQUIETUDES DE LA COMUNIDAD

El ciudadano informa que se fisuraron dos placas al frente de su predio. El ing. Oliverio Bonilla revisa lo mencionado por el ciudadano, a quien le informa que esto no es un daño estructural.

El ciudadano informa que la vía no cuenta con señales de tránsito ni reductores de velocidad. El ing. Oliverio Bonilla informa que existen diseños de señalización y de seguridad vial. Aclara que esto es una tarea pendiente por parte de la Secretaría de movilidad.

La ciudadana indaga porque no pavimentaron todas las vías si hacen parte del barrio. El ing. Oliverio Bonilla le explica que el presupuesto estaba destinado para ciertos corredores, quedando pendientes otras vías.

La ciudadana solicita se le informe si en la vía ya se pueden circular vehículos y si los mismos se pueden guardas en los garajes de los inmuebles. El ing. Oliverio Bonilla informa que cada día el pavimente se está endureciendo, teniendo mayor resistencia. Después de curado se deben esperar 28 días, por lo tanto aún no es posible la circulación de vehículos pero de motos si.

COMPROMISOS ADQUIRIDOS

COMPROMISO	RESPONSABLE	FECHA DE CUMPLIMIENTO
Ninguno		

FIRMAS

NOMBRE	ENTIDAD/CARGO	FIRMA
Jineth Martinez	Interventoría Unión Temporal Road Design / Residente social	
Camilo Andrés Infante	Interventoría Unión Temporal Road Design / Ing. de apoyo técnico	
Oliverio Bonilla	Contratista Consorcio Malla Vial BBC / Director de obra	
Diana Guarin	Contratista Consorcio Malla Vial BBC / Residente social	

	ELABORÓ	RESPONSABLE	APROBÓ
NOMBRE	Diana Guarin	Diana Guarin	Jineth Martínez
CARGO	Residente socal	Residente socal	Residente social
FIRMA			

ANEXOS:	SI	x	NO		TIPO DE ANEXO: Planillas de asistencia	CANTIDAD: 2

7046

FORMATO		
FORMATO DE ASISTENCIA A REUNIONES		
COP-340-2019	PROCESO	BOGOTÁ
GESTIÓN SOCIAL Y PARTICIPACIÓN CIUDADANA		

FECHA	Nov. 20-2020	TEMA	Reunión de Finalización de obra				
LUGAR	Frente de obra La Cecilia	BARRIO	La Cecilia	UPZ	50	LOCALIDAD	San Cristóbal

No.	DOCUMENTO C.C T.I C.E	DOCUMENTO NÚMERO	NOMBRES Y APELLIDOS	ENTIDAD U ORGANIZACIÓN	TELÉFONO FIJO O CELULAR	DIRECCIÓN	BARRIO	CORREO ELECTRÓNICO	FIRMA
1	-11-	[illegible]	[illegible]	COMUNIDAD	3133638131	Calle 13	#25-06 E		
2	-11-	[illegible]	[illegible]	Comunidad	3209887859	Cll 13 #24-23	-11-	[illegible]	[illegible]
3	-11-	75372033	Aivan Pinto Rubio	Comunidad	3108960541	Cll 35 246-47	Lacecil	-11-	[illegible]
4	-11-	1032891820	Pedro Aurelio Pérez	Comunidad	3004206300	[illegible]	[illegible]	[illegible]	[illegible]
5	-11-	7233101	Eudar Clavijo	Comunidad	3007972415	Cll 135 246-266	Cecilia	-11-	[illegible]
6	-11-	19209627	Pablo E. Ibáñez	COMUNIDAD	3212519990	calle sur 2AC A7 13	Cecilia	-11-	[illegible]
7	-11-	1023947338	Natalia Jauregui Vanegas	Comunidad	3213173132	Calle 13 sur #246-24	este	natavan2605@gm	Natalia J.
8	-11-	51946846	Cristina Vanegas	-11-	3217104046	calle 13 sur 2259	este	-11-	[illegible]
9	-11-		Mary Pava	Comunidad	3213365519	Cll 13 sur 24-37	Lace-	-11-	[illegible]
10	-11-	19341537	Jorge Ubaldo	COMUNIDAD	3144148990	calle 13 sur # 24-38	Lace	-11-	[illegible]
11	-11-	20526514	Maria Florinda Lopez	Comunidad	3125826221	Cll 13 sur #24-13	33 este	-11-	[illegible]
12	-11-	1023944049	Camila A. López	Comunidad	3144030090	-11-	Lacecilia	-11-	[illegible]
13	-11-	52324011	Luz Mary Conde	Comunidad	2337422	Cll 13A sur 25A-24	Lacecil	-11-	[illegible]
14		1019096619	Gloria Esperanza Cubillos	Comunidad	2331815	Cll 13A # 25-35	Lacecilia	-11-	Gloria
15	-11-	19299952	Gloria Villabon	Comunidad	2331815	Cll 13 sur #25-19	79 este	-11-	[illegible]
16	-11-	75330951	Orlando Pico	Comunidad	3125894000	Cll 13 N 24A-24	Lacecilia	-11-	[illegible]
17	-11-	20499904	Luz Marina Tolosa	Comunidad	3142468650	Cll 13 sur 24C-36	Lacec.	-11-	[illegible]
18	-11-	-11-	Luis Chipatecua	Comunidad	3165457641	Calle 13 sur N 1243	Lacecilia	-11-	[illegible]

ELABORÓ - CONTRATISTA	
NOMBRE	Diana Rocio Guerrero
FIRMA	[illegible]

Residente Social - Contratista

REVISÓ - INTERVENTORIA	
NOMBRE	
FIRMA	

Residente Social-Interventoria

FORMATO

FORMATO DE ASISTENCIA A REUNIONES

COP-340-2019	PROCESO	BOGOTÁ

GESTIÓN SOCIAL Y PARTICIPACIÓN CIUDADANA

FECHA	Nov. 20-2020	TEMA	Reunión de Formalización de obra
LUGAR	Tramo de obra.	BARRIO	La Cecilia
UPZ	80	LOCALIDAD	San cristobal

No.	DOCUMENTO C.C T.I C.E	DOCUMENTO NÚMERO	NOMBRES Y APELLIDOS	ENTIDAD U ORGANIZACIÓN	TELÉFONO FIJO O CELULAR	DIRECCIÓN	BARRIO	CORREO ELECTRÓNICO	FIRMA
1	CC	—	Roveda Gilberto	Habitante	3027038864	Calle 13B#25UR	Lacecilia	—	
2	CC	52470951	Sandra parra	Habitante	321282391	Calle 12Sur 24-02	Lacecilia	—	
3	CC	31771678	Eva Rodriguez	Habitante	312421 5500	Kr 24 E#13-06	Lacecilia	—	
4	CC	79284653	Hernando Pulido	Habitante	3281384	K-24 E#13-06	Lacecilia	—	
5	CC	21132950	Gloria Murcia	Comunidad	3152614842	Calle 13A-6E	Cecilia	—	
6									
7									
8									
9									
10									
11									
12									
13									
14									
15									
16									
17									
18									

ELABORÓ - CONTRATISTA

NOMBRE: Diana Paola Ocampo

FIRMA: Diana Ocampo

Residente Social - Contratista

REVISÓ - INTERVENTORÍA

NOMBRE:

FIRMA:

Residente Social-Interventoría

BOGOTÁ	INFORME TÉCNICO FINAL	CONSORCIO MALLA VIAL BBC NIT 901.318.904-1
Contrato de Obra No. 340 – 2019 - FDLSC	*Del 30 de agosto de 2019 al 22 de octubre de 2020*	*Versión CMVBBC-01/2019*

BARRIO LA CECILIA - CIV 4006979 – 4006989 – 4006983 – 4006982 – 4006978 - 4006984

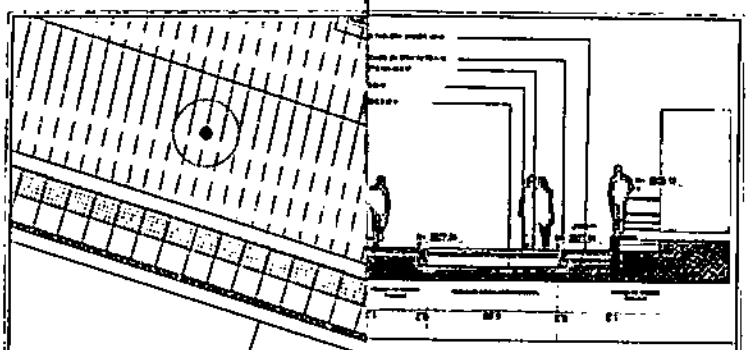

ESTRUCTURA VÍA



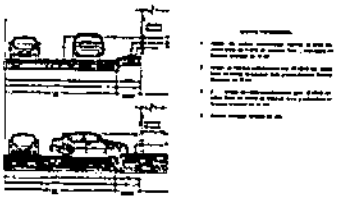

CONVENCIONES

	ARBOL
	EJE VIA
	BORDE VIA
	BARANDA
	LOSETA TOPEROL
	CAJA AGUAS NEGRAS
	CONTADOR AGUA POTABLE
	RAMPA VEHICULAR
	CAPAJE
	ZONA VERDE
	CONCRETO VIA
	POZO
	SUMIDERO
	LOSETA GUIA

	RÉCORD	
BOGOTÁ		1 DE 1
		1

7051

CONSORCIO MALLA VIAL BBC CO-340-2019 - FDLSC	HOJA DE VIDA SEGMENTO VIAL ALCALDÍA LOCAL DE SAN CRISTÓBAL CONTRATO 340 DE 2019	ALCALDÍA MAYOR DE BOGOTÁ D.C. BOGOTÁ

CONTRATISTA:	CONSORCIO MALLA VIAL BBC	INTERVENTORÍA:	UNIÓN TEMPORAL ROAD DESIGN
OBJETO:	EJECUTAR A PRECIOS UNITARIOS SIN FÓRMULA DE REAJUSTE Y A MONTO AGOTABLE, LAS ACTIVIDADES NECESARIAS PARA LA COMPLEMENTACIÓN Y/O ACTUALIZACIÓN Y/O AJUSTES DE DISEÑOS Y CONSTRUCCIÓN DE LA MALLA VIAL, DE LA LOlocalidad DE SAN CRISTÓBAL, EN BOGOTÁ D.C. GRUPOS 1, 2 Y 3. (GRUPO 3)		

CIV:	4006984	Dirección:	CALLE 13 A SUR ENTRE CARRERA 24 B ESTE Y CARRERA 24 C ESTE				SEGMENTO: BARRIO LA CECILIA
VÍA	Longitud (m):	58.04	Ancho (m):	4.88	Área (m2):	283.24	Fecha Inicio: 11-ago-20
ESPACIO PÚBLICO	Longitud (m):	58.00	Ancho (m):	3.85	Área (m2):	223.85	
SUPERVISOR FDLSC:	Arq. Edwin Andrés López Amaya		Km / carril		0.08		Fecha Terminación: 22-oct-20

PRESUPUESTO TOTAL DE INTERVENCIÓN

ÍTEM	DESCRIPCIÓN	UND	VALOR UNITARIO	CANTIDAD	TOTAL
001	CONCRETOS				
1.4	CONCRETO 3000 PSI PARA MURO DE CONTENCIÓN (Premezclado, Incl. Sumin, Formaleteo y Colocación, No Incl. Refuerzo, Curado)	M3	$ 604,616	1.20	$ 725,539
002	EXCAVACIONES				
2.2	EXCAVACIÓN MANUAL EN MATERIAL COMÚN, Incluye cargue.	M3	$ 25,950	82.61	$ 2,143,735
2.3	EXCAVACION MECANICA EN MATERIAL COMUN (Incluye Cargue)	M3	$ 4,464	297.60	$ 1,328,486
004	CAPAS GRANULARES				
4.2	SUBBASE GRANULAR CLASE C (SBG_C) (Suministro, Extendido, Nivelación, Humedecimiento y Compactación)	M3	$ 104,197	107.12	$ 11,161,842
4.4	NIVELACION Y COMPACTACION DE SUBRASANTE	M2	$ 1,102	420.00	$ 462,840
4.5	SUBBASE GRANULAR PEATONAL SBG_PEA SUMINISTRO, EXTENDIDO MANUAL, NIVELACIÓN, HUMEDECIMIENTO Y COMPACTACIÓN	M3	$ 95,014	84.73	$ 8,050,536
4.6	RELLENO EN MATERIAL SELECCIONADO PROVENIENTE DE LA EXCAVACIÓN (Extendido Manual, Humedecimiento y Compactación)	M3	$ 21,886	26.91	$ 589,414
005	PAVIMENTOS EN CONCRETO HIDRAULICO				
5.3	CORTE DE PAVIMENTO - INCLUYE EQUIPO: CORTADORA DE CONCRETO INCLUYE OPERARIO Y COMBUSTIBLE, INCLUYE DISCO	ML	$ 1,571	149.20	$ 234,393
5.4	SELLO DE JUNTAS CONCOPOR Y SIKAFLEX 1A SELLADO DE JUNTAS (300cc) (Incluye suministro e instalación).	ML	$ 15,125	149.20	$ 2,256,650
5.5	MEZCLA ASFÁLTICA DENSA EN CALIENTE MD12 CON CEVENTO ASFÁLTICO 60-70 (Suministro, Extendido, Nivelación y compactación con vibrocompactador y compactador de llantas).	M3	$ 809,176	12.32	$ 7,505,048
5.6	IMPRIMACIÓN CON EMULSIÓN ASFÁLTICA CRL-1 (Incluye suministro, barrido de superficie y riego)	M2	$ 1,678	308.00	$ 516,824
007	ACERO DE REFUERZO				
7.3	BARANDA METÁLICA M51 (Instalado y pintado)	ML	$ 228,549	8.50	$ 1,942,867
008	ANDENES Y SARDINELES				
8.1	BORDILLO PREFABRICADO A80 (Suministro e Instalación, Incluye 3cm Mortero de Nivelación 1:5)	ML	$ 39,473	84.00	$ 3,315,732
8.3	SARDINEL BAJO A85 PARA RAMPAS (Suministro e Instalación, Incluye 3cm Mortero 1:5)	ML	$ 34,750	6.50	$ 225,875
8.5	SARDINEL TIPO A10 (Suministro e Instalación Incluye 3cm Mortero 1:5)	ML	$ 47,652	109.00	$ 5,194,068
8.7	FRANJA DE AJUSTE EN CONCRETO 3000 PSI e= 10 CM ANCHO ENTRE 12-20CM	ML	$ 9,730	46.00	$ 447,580
8.9	PISOS EN LOSETA PREFABRICADA A55 TACTIL ALERTA O A56 GUIA 40x40x6 cm SUMINISTRO E INSTALACION, (INCLUYE 4cm DE MORTERO 1:5 HECHO EN OBRA PARA BASE Y ARENA DE PEÑA PARA SELLO).	ML	$ 57,629	92.00	$ 5,301,868
012	TRANSPORTES Y ACARREOS				
12.1	TRANSPORTE Y DISPOSICION FINAL DE ESCOMBROS EN SITIO AUTORIZADO (distancia de transporte 28 Km)	M3	$ 40,919	494.27	$ 20,224,993
014	GESTIÓN SISOMA				
14.1	PERSONAL DE BRIGADA Y ASEO (Incluye herramienta menor) SUMINISTRO	H/MES	$ 1,273,001	2.00	$ 2,546,002
14.2	CANECA PLÁSTICA NEGRA DE 55 GALONES CON TAPA PLANA	UND	$ 25,638	1.00	$ 25,638
14.3	PUNTO DE ACOPIO DE MATERIALES O ESCOMBROS (INCLUYE INSTALACIÓN, MANTENIMIENTO Y DESINSTALACION) (ACOPIO DE FORMA CUADRADA CADA LADO DE 2.50 m, CAPCIDAD APROXIMADA 6M3.	UND	$ 156,640	1.00	$ 156,640
14.5	BAÑO TIPO LUXURY - ALQUILER, MANTENIMIENTO Y ASEO DE BAÑOS PORTÁTILES VIP, MENSUAL	UND/MES	$ 1,398,440	1.00	$ 1,398,440
14.6	ALQUILER CARPA VESTIER 2.0m x 2.0m CON ESTRUCTURA, TECHO Y LATERALES EN LONA.	UND/MES	$ 96,220	1.00	$ 96,220
14.8	SENALIZACION SISO EN LAMINA POLIMERO SEVIRGIDO 0.7mm Y FOTOLUMINSCENTE DE 150/20 MILICANALES (32 HORAS DE LUMINOSIDAD)	UND	$ 13,612	10.00	$ 136,120
14.9	ALQUILER KIT DE EMERGENCIAS (INCLUYE EXTINTOR DE 5 LBS, CAMILLA EN MADERA PRIMEROS AUXILIOS, INMOVILIZADOR CABEZA CONO DE H= 1.0m Y BOTIQUÍN	UND/MES	$ 22,694	2.00	$ 45,388
14.10	ALQUILER ELEMENTOS DE PROTECCION PERSONAL BASICO CONSTRUCCION VIAS CUADRILLAS 5 PERSONAS (Para personal operativo de los frentes de obra).	UND/MES	$ 250,446	2.00	$ 500,892
14.11	EXAMEN MEDICO OCUPACIONAL DE INGRESO O RETIRO	UND	$ 23,503	15.00	$ 352,545
14.12	EXAMEN DE AUDIOMETRIA DE INGRESO O EGRESO	UND	$ 15,669	15.00	$ 235,035
14.13	EXAMEN DE OPTOMETRIA DE INGRESO O EGRESO	UND	$ 15,669	15.00	$ 235,035
14.14	EXAMEN DE ESPIROMETRIA DE INGRESO O EGRESO	UND	$ 15,669	15.00	$ 235,035
015	GESTIÓN PMT				
15.3	Cerramiento tipo 3 Consta de señalizadores tubulares plásticos norma Ministerio de Transporte entre señalizadores debe disponerse triple cinta de demarcación de peligro, calibre 4, con franjas amarillas y negras y con el texto "peligro". Separación entre señalizadores de máximo dos (2) metros	ML/MES	$ 3,249	248.00	$ 805,752
15.4	BARRICADA METÁLICAS C-20 CON TRES BANDEJAS DE 23cm x 150cm. (ALQUILER), INCLUYE TABLERO DE 60cm DE DIÁMETRO "DESVÍO" REFLECTIVO GRADO INGENIERIA COMERCIAL, SUMINISTRO E INSTALACION Y TRASLADO INTERNO EN OBRA	UND/MES	$ 49,702	2.00	$ 99,404
15.5	ALQUILER SEÑAL VERTICAL GRUPO I (75x75cm) (Incluye Suministro e Instalación)	UND/MES	$ 6,160	14.00	$ 86,240
15.6	BANDERERO (INCLUYE ALQUILER DE PALETA PARE-SIGA EN POLIETILENO)	H/MES	$ 1,802,322	2.00	$ 3,604,644
016	GESTIÓN SOCIAL				
16.1	VOLANTES TAMAÑO CARTA POLICROMÍA DE 114 GR	UND	$ 140	20.00	$ 2,800
16.2	VOLANTES TAMAÑO CARTA POLICROMÍA DE 114 GR.	UND	$ 70	30.00	$ 2,100
16.3	AFICHE TAMAÑO MEDIO PLIEGO A 4X0 TINTAS EN PROPALCOTE DE 115 GR.	UND	$ 641	3.00	$ 1,923
16.4	Plegable 22 x 28cms en prepalcote 150gr 4x4 tintas grafado y plegado a 2 cuerpos	UND	$ 326	10.00	$ 3,260
16.6	Levantamiento de actas de vecindad (Incluye personal, logística, papelería , fotografía y video)	UND	$ 26,687	30.00	$ 800,610
019	NO PREVISTOS				
19.1	LOCALIZACIÓN Y REPLANTEO DE PRESICIÓN, (ALTIMETRÍA, COTAS NEGRAS, COTAS DE SUBRASANTE, COTAS DE RELLENO, COTAS DE RASANTES, REDES, ETC; EJES, ABCISADO)	M2	$ 574	420.00	$ 241,080
19.8	SUBBASE GRANULAR B-200 (Suministro, Extendido Nivelación, Humedecimiento y Compactación con vibrocompactador)	M3	$ 67,210	81.12	$ 5,452,075
19.9	LOSA DE CONCRETO MR45 (Suministro, Formaleteado, Colocación, Curado, Juntas y Acabado, Incluye Canastilla Pasa Junta)	M3	$ 618,855	49.46	$ 30,509,648
19.12	ACERO DE REFUERZO DE FY=60000 PSI, SUMINISTRO E INSTALACIÓN ACERO SEGÚN ESPECIFICACIONES PARTICULARES Y DE ACUERDO A LO ESTIPULADO POR LA NSR-10, NORMA ASTM A-706, ICONTEC 2289 PARA EL ACERO PDR-60 INCLUYE TODOS LOS COSTOS DE SUMINISTRO DE MATERIALES (REFUERZO (GB0) FIGURADO, CORRUGADO, INCLUYE EL ALAMBRE DE AMARRE), EQUIPOS (HERRAMIENTA MENOR), TRANSPORTES, MANEJO, ALMACENAMIENTO, DESPERDICIOS Y MANO DE OBRA INCLUYEN SEPARADORES QUE GARANTICEN EL REQUERIMIENTO MÍNIMO ESPECIFICADO.	KG	$ 3,437	592.00	$ 2,034,704
19.14	MALLA ELECTROSOLDADA 0.15x0.15m, D=6mm, 6mm (Incluye Suministro, Fijación e Instalación)	KG	$ 3,824	32.71	$ 125,083
19.16	(DOVELAS) ACERO USO PARA TRANSFERENCIA DE LOSAS D= 3/4" (NO INCLUYE CANASTILLA), SUMINISTRO E INSTALACIÓN.	KG	$ 3,658	530.22	$ 1,940,075
19.27	CAJA DE INSPECCION DE 0.6x0.6m (H=0.6m, Incluye Suministro y Construcción, Incluye Marco y Tapa, Inc. Base y Cañuela)	UND	$ 370,000	2.00	$ 740,000
19.41	CAJILLA PLÁSTICA Y TAPA EN POLIPROPILENO PARA MEDIDOR	UND	$ 189,210	7.00	$ 1,324,470
19.43	TUBERIA PVC U.M. EXT CORRUGADO,INT LISO U M, NORMA NTC 3722-1 D=12" (Incluye Suministro e Instalación)	ML	$ 105,440	4.00	$ 421,760
19.45	SUMIDERO LATERAL SL-100A, H=1.7m (Fundido en Sitio, Concreto Hecho en Obra Incl. Sum, Form Rel y Const Inl. Tapa)	UND	$ 1,798,454	1.00	$ 1,798,454
19.54	LOSETA PREFABRICADA EN CONCRETO A26 TIPO PANOT DE 20x20x6cm color gris (Suministro e Instalación Incluye mortero de 1500 PSI de nivelación)	M2	$ 72,743	71.60	$ 5,208,399
19.55	ACOMETIDA DOMICILIARIA DE 3" A 1/2", SUMINISTRO E INSTALACION (Incluye tubería PF, reposición de cajilla en polipropileno para medidor, registros y accesorios. Longitud promedio = 6.5 mt)	UND	$ 305,637	8.00	$ 2,445,096
19.59	ALCOHOL ANTISÉPTICO (ALCOHOL AL 70%). (Según Apéndice Bioseguridad Covid 19)_ Exento de IVA de forma temporal	GLN	$ 25,850	16.00	$ 413,600
19.60	TOALLAS DE PAPEL PARA MANOS TIPO Z, DOBLE HOJA, (PAQUETE 150 HOJAS) (Según Apéndice Bioseguridad Covid 19)	UND	$ 5,700	5.00	$ 28,500
19.61	DISPENSADOR PLÁSTICO DE TOALLAS TIPO Z_(Según Apéndice Bioseguridad Covid 19)	UND	$ 35,900	0.40	$ 14,360
19.62	TERMÓMETRO INFRARROJO PARA USO EN HUMANOS, LIBRE DE CONTACTO, IMPERMEABLE, (Según Apéndice Bioseguridad Covid 19)_ Exento de IVA de forma temporal	UND	$ 294,109	0.40	$ 117,644
19.63	JABÓN LÍQUIDO PARA MANOS, (Según Apéndice Bioseguridad Covid 19)_ Exento de IVA de forma temporal	GLN	$ 18,000	20.00	$ 360,000
19.64	GEL ANTIBACTERIAL Antiséptico para manos sin enjuague, a base de glicerina, alcohol antiséptico al 70%, contenido máx de agua 30%. (Según Apéndice Bioseguridad Covid 19)_ Exento IVA de forma temporal	LT	$ 12,000	25.00	$ 300,000
19.65	FUMIGADORA DE ESPALDA ASPERSOR BOMBA MANUAL 20 LITROS DESINFECCION_(Según Apéndice Bioseguridad Covid 19)	UND	$ 211,235	0.40	$ 84,494
19.66	TAPABOCAS DESECHABLE. (Según Apéndice Bioseguridad Covid 19)_ Exento de IVA de forma temporal	UND	$ 1,200	480.00	$ 576,000
19.67	LAVAMANOS PORTÁTIL EN ACERO INOXIDABLE CON DOS TANQUES PARA AGUA LIMPIA Y RESIDUAL DE 20 LT CAJ_ (Según Apéndice Bioseguridad Covid 19)	UND	$ 840,000	0.30	$ 252,000
19.68	HIPOCLORITO - (Según Apéndice Bioseguridad Covid 19)_ Exento de IVA de forma temporal	LT	$ 1,737	50.00	$ 86,850
	LOCALIZACIÓN		Total Costo Directo:		$ 137,491,500.09



TIPO DE INTERVENCIÓN: CONSTRUCCIÓN

ESTADO INICIAL

EN EJECUCIÓN

ESTADO FINAL



* DISEÑO

USO VEHICULAR

Tasa de Cilindrada	0.17
[illegible]	0.04
Subbase Granular	0.25

ANDENES

Losata (m)	0.06
Capa Soporte (m)	0.03
Subbase Granular (m)	0.25

* COMPONENTE AMBIENTAL Y SALUD Y SEGURIDAD EN EL TRABAJO

ACTIVIDADES AMBIENTALES Y SST - ADELANTADAS

CIV : # 4006984 (LA CECILIA)

ITEM	DESCRIPCIÓN		FORMATO DE EVIDENCIA
1	INDUCCIÓN AL PERSONAL	La actividad de inducción al personal hace parte del programa de higiene y seguridad industrial presentado al SG-SST, que busca mitigar y controlar los efectos de los riesgos que se pueden presentar en los frentes de trabajo por las actividades de obra. Durante la ejecución del proyecto a todo el personal nuevo se le efectuó la inducción y estipulación al desde, los temas tratados fueron: Informe General de riesgo, uso y mantenimiento de elementos de protección personal, señalización de las señales SST, políticas de prevención de drogas, reglamento de Higiene y Seguridad Industrial, protocolo de bioseguridad. De igual forma en el mes de julio-julio de 2020 se realizó una renovación, debido a que el personal duro 2 meses en la labor, por lo mismo se efectuó la renovación. *NOTA 1: De acuerdo a que el personal era rotativo en los frentes de obra, no se puede describir las inducciones por CIV's, sino que son de tipo general para todo el proyecto.*	Ver Anexo 02 del Informe Final SST-MA	
2	EXÁMENES MÉDICOS OCUPACIONALES	Los exámenes médicos ocupacional hacen parte del programa de medicina preventiva y del trabajo presentado al SG-SST, y está orientado a la promoción de la salud, prevención de la alteración del estado de salud del diagnóstico y atención de la enfermedad manteniendolo en aptitud de producción de trabajo. A todo el personal relacionado en la ejecución del proyecto se le realizaron los exámenes ocupacionales de ingreso. Exámenes que fueron practicados en un centro médico ocupacional, denominado SERVISALUD OCUPACIONAL IPS SAS que cuenta con licencia de salud ocupacional. Dichos exámenes fueron practicados por un médico especialista en Salud Ocupacional. *NOTA 2: De acuerdo a que el personal era rotativo en los frentes de obra, no se puede describir los exámenes médicos ocupacionales por CIV's, sino que son de tipo general para todo el proyecto.*	Ver Anexo 06 del Informe Final SST-MA	
3	ENTREGA ELEMENTOS PROTECCIÓN PERSONAL	Durante el desarrollo de la obra, a todo el personal nuevo (antes iniciar las labores de obra), actual (reposición) se le entregó la respectiva dotación y elementos de protección personal, quedando como soporte las planillas de entrega de EPP *NOTA 3: De acuerdo a que el personal era rotativo en los frentes de obra, no se puede describir a detalle el registro de entrega de EPP por CIV's, sino que son de tipo general para todo el proyecto.*	Ver Anexo 06 del Informe Final SST-MA	
4	JORNADAS DE ORDEN, ASEO Y LIMPIEZA DE FRENTE DE OBRA	Durante la ejecución de los CIV's 4000984, se efectuaron jornadas de orden, aseo y limpieza, cuyas actividades fueron: barrido de vías, recolección de inservibles, etc, como se registró en los reportes mensuales pertenecientes al frente de obra.	Ver Anexo 09 del Informe Final SST-MA	
5	MANTENIMIENTO DE SENDEROS PEATONALES	Durante la ejecución del CIV, desde el inicio de la instalación del cerramiento perimetral se conservo los senderos peatonales conforme al PMT; y de acuerdo a la tipología de actividades ejecutadas durante el transcurso del desarrollo de la obra, se implementaron senderos peatonales con cintas de peligro. El registro de dichas actividades se reporto en los informes mensuales presentados a Interventoría.	Ver Anexo 09 del Informe Final SST-MA	
6	PROTECCIÓN DE SUMIDEROS EXISTENTES EN EL ÁREA DE INFLUENCIA	En el CIV no se evidencio sumideros existentes en el área de influencia.	N/A	
7	ACOPIO DE MATERIALES DANDO CUMPLIMIENTO AL MAO	El manejo de los materiales de construcción adquiridos para la obra, se administraron de forma segura, siguiendo los lineamientos del MAO. Los materiales de construcción se protegieron, dando cumplimiento a los lineamientos exigidos por la interventoría y la supervisión, los materiales se mantuvieron cubiertos para evitar esparcimiento del material por acción erosiva por parte del agua y aire y su posible contaminación. El registro de dichas actividades se reporto en los informes mensuales presentados a interventoría mediante registro fotográfico. Por lo anterior se adjunta la relación de las certificaciones de todo el material pétreo suministrado para la obra. *NOTA 4: De acuerdo a que la relación de material, se efectua de forma general y no puntual por CIV, las certificaciones se presentan de forma global para todo el proyecto.*	Ver Anexo 06 del Informe Final SST-MA	

8	MANEJO DE CAMPAMENTOS Y CENTROS DE ACOPIO	Durante la ejecución de proyecto, el Consorcio Malla Vial BBC, contó con un campamento base para la ejecución de las actividades de dicha, ubicado en la Dirección Transversal 16C este #45 A – 05 sur. Barrio Atos del Veney Para el presente CIV se contó con un centro de acopio (bodega) ubicado en la dirección Carrera 13A #24C-41 Este. Una vez terminados los frentes de obra, se entregaron los campamentos en las mismas condiciones entregadas inicialmente y a paz y salvo de los servicios.	Ver Anexo 00 del Informe Final SST-MA
9	IMPLEMENTACIÓN DE SEÑALIZACIÓN INTERNA DE FRENTES DE OBRA	Durante el desarrollo de la obra, se implementaron señales internas de seguridad y salud en el trabajo y medio Ambiente, fijadas dentro del perímetro del CIV intervenido. El registro de dichas actividades se reporto en los informes mensuales presentados a interventoría mediante registro fotográfico	Ver Anexo 00 del Informe Final SST-MA
10	RETIRO DE MATERIAL PARA DISPOSICIÓN FINAL	Durante el desarrollo de la obra, el material producto de la excavación o demolición (en caso de presentarse) se retiro a un sitio autorizado por una entidad Ambiental. Dichos reportes, se presentaron mensualmente a la Interventoría. *NOTA 8: De acuerdo a que la relación de disposición de escombros, se efectuo de forma general y no puntual por CIV, las certificaciones se presentan de forma global para todo el proyecto.*	Ver Anexo 02 del Informe Final SST-MA
11	IMPLEMENTACIÓN DE PMT DE ACUERDO A LO ESTABLECIDO CON LA SDM	Durante el desarrollo del proyecto se contó con los planes de manejo de Tránsito –PMT para cada CIV intervenido, otorgado por la Secretaría Distrital de Movilidad. Para el presente CIV se describe la trazabilidad del COI avalado para su ejecución. CIV: LA CECILIA — N.° DE COI: 34 (20-08-2020) — FECHA INICIO: 21-08-2020 — FECHA FIN: 19-11-2020	N/A
	Instalación de señales PMT		
12	IMPLEMENTACIÓN PUNTOS ECOLÓGICOS	Dentro de la obra y campamento se ubicaron puntos ecológicos que consisten en la instalación canecas o bolsas "bolsa negra para residuos domésticos y bolsa blanca para residuos reciclables" debidamente señalizados. Una vez los puntos ecológicos se llenaban, estos se disponían para la recolección del servicio de aseo Distrital. Los horarios de recolección de basuras en la zona (localidad de San Cristóbal) y el operador de la zona se relacionan a continuación: OPERADOR: Promoambiental Distrito — DÍAS DE RECOLECCIÓN: Martes -jueves y sábado — HORARIO DE RECOLECCIÓN: 7:00 am – 5:00 pm	Ver Anexo 00 del Informe Final SST-MA
13	INSPECCIONES SST-MA	Durante el desarrollo de la obra, se efectuaron inspecciones SST-MA de forma global para todos los CIV's intervenidos.	Ver Anexo 10 del Informe Final SST-MA
14	IMPLEMENTACIÓN DE CERRAMIENTO PERIMETRAL	En el presente CIV se efectuo la implantación del Cerramiento perimetral, con polisombra combinada verde-azul y cinta de advertencia de peligro, anclada mediante madera rolliza cada tres (03) metros. Se utilizaron 124 Metros lineales de polisombra	Ver Anexo 00 del Informe Final SST-MA

* COMPONENTE SOCIAL

El CONSORCIO MALLA VIAL BBC, relaciona las actividades realizadas en el segmento vial del componente social en dicho segmento

REUNIÓN DE INICIO DE OBRA

NO	TIPO DE REUNIÓN	FECHA	OBJETIVO DE LA REUNIÓN	ASISTENTES	TOTAL
1	REUNIÓN DE INICIO DE OBRA – LA CECILIA	13 DE AGOSTO DEL 2020	INFORMAR A LA COMUNIDAD DEL BARRIO LA CECILIA UBICADO EN LA CALLE 13 A SUR ENTRE CARRERA 34 B ESTE HASTA CARRERA 34 C ESTE, SOBRE EL INICIO DEL PROCESO CONSTRUCTIVO	INTERVENTORÍA CONTRATISTA COMUNIDAD	8

Ver Informe Social # 10 con sus respectivos registros fotográficos

REUNIÓN DE FINALIZACIÓN

NO	TIPO DE REUNIÓN	FECHA	OBJETIVO DE LA REUNIÓN	ASISTENTES	TOTAL
2	REUNIÓN DE FINALIZACIÓN BARRIO LA CECILIA	20 DE NOVIEMBRE DEL 2020	PRESIDENTA DE LA JUNTA DE ACCIÓN COMUNAL CONTRATISTA INTERVENTORÍA	INTERVENTORÍA CONTRATISTA COMUNIDAD PRESIDENTA JUNTA ACCIÓN COMUNAL	23

REUNIÓN EXTRAORDINARIA

NO	TIPO DE REUNIÓN	FECHA	OBJETIVO DE LA REUNIÓN	ASISTENTES	TOTAL
30	Reunión con la comunidad – Barrio La Cecilia	04 de septiembre del 2020	Reconocimiento de los CIV's intervenidos y atención de los inquietudes de la ciudadanía	INTERVENTORÍA CONTRATISTA COMUNIDAD	5

Ver Informe Social # 10

PROGRAMA DIVULGACIÓN

VOLANTE	BARRIO	VOLANTES	FECHA	TOTAL
46	LA CECILIA	Volante No 46 Convocatoria a la reunión de inicio de obra	8 de agosto del 2020	40
49	LA CECILIA	Volante No 49 Notificación inicio de obra	19 de agosto del 2020	43
52	LA CECILIA	Volante No 52 notificación primera visita de actas de vecindad	18 de agosto del 2020	43

PUNTO SATÉLITE DE INFORMACIÓN Y AFICHE

El CONSORCIO MALLA VIAL BBC realizó la instalación de los puntos satélites de información de acuerdo a lo establecido en el plan de gestión social el día 20 de agosto de 2020 en la Carrera 24 C No 13 - 05 Ver informe social #19

ATENCIÓN A LA COMUNIDAD

Se cuenta con un punto de atención a la comunidad ubicado en la Transversal 19 C Este No 45 A - 05 Sur en el barrio Altos del Virrey y recorridos de obra por la profesional social

Ver Registros de PQR en todos los informes

SOSTENIBILIDAD DE LA OBRA

- Se entrega trípticos de sostenibilidad con el fin de informar las recomendaciones a tener en cuenta en el cuidado de la vía

LEVANTAMIENTO ACTAS DE VECINDAD

- En este segmento del es cuenta con un total de 5 predios

- Se cierran los predios con un total 5 paz y salvos

CONTRATISTA: CONSORCIO MALLA VIAL BBC

INTERVENTORÍA: UNIÓN TEMPORAL ROAD DESIGN

BOGOTÁ	HOJAS DE VIDA DE CIV INFORME TECNICO	CONSORCIO MALLA VIAL BBC NIT. 901.310.904-1
Contrato de Obra No. 340 – 2019 - FDLSC	*Del 30 de agosto de 2019 al 22 de octubre de 2020*	*Versión CMVBBC-01/2019*

INFORME EJECUTIVO POR CADA CIV - CONSORCIO MALLA VIAL BBC

CONTRATO DE OBRA 340-2019

UPZ	CIV	BARRIO	EJE VIAL	DESDE	HASTA
32	4006984	LA CECILIA	CLL. 13 A Sur	CRA. 24 B Este	CRA. 24 C Este

FECHA DE INICIO	11/08/2020		
FECHA DE TERMINACIÓN	22/10/2020		
COSTO DIRECTO DE LAS OBRAS	$ 137,491,500.00		
ÁREA INTERVENIDA	VÍA	ESPACIO PÚBLICO	TOTAL
	283.24	223.88	507.12

DESCRIPCION DE LAS OBRAS EJECUTADAS

1. - Actividades preliminares de localización y replanteo, ajuste de diseños, gestión social, gestión ambiental y SG-SST; excavaciones y retiro de materiales a la escombrera, mejoramiento de redes domiciliarias de acueducto y alcantarillado.

2. - Instalacion de 8 ml de tuberia Novafor de 24 " y construcción de dos cabezales de alcaltarilla para el manejo de las agus lluvias y la quebrada del sector. Instalcion de barandas M81.

3. - Mejoramiento del terreno con B200, SBG-C para la vía debidamente compactado, sobre los cuales se realizaron toma de densidades para garantizar su estabilidad, seguidamente capa de MD-12 de 4 cm. Para los andenes mejoramiento con SBG-PEA.

4.- Construcción de andenes con loseta panot de 40x40 cm y loseta tactil A-55; pisos en concreto de 3000 PSI confinado con bordillo A-10 y franjas de ajuste, construcción de escales en concreto y A-80, construcción de un muro en concreto reforzado de 3000 PSI y rellenos estrucutrales. Se garantizó accesos a las viviendas y continuidad de los andenes para transito peatonal.

5.- Pavimentación de la vía de 4,8 mt de ancho en concreto MR 45 de 17 cms de espesor confinada con sandinel A-10, dejando rampas de acceso a garajes, colocación de dovelas, pasadores, refuerzo de placas con colectores, sumideros, cruces de vías y placas de empalme en las esquinas, se realizó curado y sello de juntas.

6.- Se realizó actas de cierre de vecindad y reunion de entrega a la comunidad en compañía de Interventoría y Alcalda local de San Cristóbal.

7056

INFORME 600-20

TERRATEST SAS

ACREDITADO ONAC

ISO/IEC 17025 2017
11-LAB-002

Fecha: 2019-03-18

Versión N°: 11

FT - 10

INFORME DE ENSAYO: METODO DE ENSAYO PARA DETERMINAR LA DENSIDAD Y EL PESO UNITARIO EN EL TERRENO. MÉTODO DEL CONO DE ARENA

Norma(s) Técnica(s) de Referencia Aplicada(s)				Procedimiento de Ensayo	Orden de Ensayo No:
INV E - 181-13	X	NTC - 1667:2002	-	DETERMINACION DE LA DENSIDAD Y PESO UNITARIO EN EL TERRENO. METODO CONO Y ARENA	600-20
INV E - 122-13	X	NTC - 1778:1994	-		
INV E - 160-13 **	X	NTC - 1495:2013	-		

CLIENTE:	CONSORCIO MALLA VIAL BBC
PROYECTO:	1183-CONTRATO 340-2019 (FONDO DE DESARROLLO LOCAL DE SAN CRISTOBAL) - "EJECUTAR A PRECIOS UNITARIOS SIN FORMULA DE REAJUSTE Y A MONTO AGOTABLE LAS ACTIVIDADES NECESARIAS PARA LA COMPLEMENTACION Y/O ACTUALIZACION Y/O AJUSTES DE DISEÑOS Y CONSTRUCCION DE LA MALLA VIAL DE LA LOCALIDAD DE SAN CRISTOBAL EN BOGOTÁ D.C. 1 2 3 (GRUPO 3)"
DIRECCIÓN:	PUNTO CREA TV 18 C ESTE N°45 A-05 SUR OF DIAG 182 #20-91 OF 256 C
LOC. PROYECTO:	LA CECILIA
LOC. ENSAYO:	CIV 4006984-6978-6983-6969
FECHA DEL ENSAYO:	2020-10-13
APARATO DE CONO:	C — BALANZA No. 198 — HORNO No. 7 — HUMEDOMETRO No. 138

**Este procedimiento no cuenta con acreditación ante el ONAC

DATOS DEL ENSAYO	1	2	3	4
DESCRIPCIÓN DEL MATERIAL/TIPO DE MATERIAL	SBG-C	SBG-C	SBG-C	SBG-C
CANTERA O PROCEDENCIA DEL MATERIAL	VILLA PAULA	VILLA PAULA	VILLA PAULA	VILLA PAULA
PROFUNDIDAD DE LA CAPA ENSAYADA (m)	0.2	0.2	0.2	0.2
ABSCISA O TRAMO	CIV 4006984	CIV 4006978	CIV 4006983	CIV 4006969
COSTADO	EJE	EJE	EJE	EJE
CAPA (No.)	UNICA	UNICA	UNICA	UNICA
A) Masa frasco+cono+arena inicial (g)	7262	7256	7233	7210
B) Masa frasco+cono+arena final (g)	2230	2190	2173	2198
C) Masa arena total usada (A - B) (g)	5032	5066	5060	5012
D) Constante del cono (g)	1664	1664	1664	1664
E) Masa arena en el hueco (C - D) (g)	3368	3404	3396	3348
F) Densidad de la arena (g/cm3)	1,39	1,39	1,39	1,39
G) Volumen del hueco (E / F) (cm3)	2423	2449	2443	2409
H) Masa material extraído húmedo (g)	5222	5431	5333	5470
I) Humedad (Probeta con Carburo de Calcio) (%)	8,0	7,6	8,0	7,4
J) Masa material extraído seco (H/(I+100)) x 100 (g)	4840	5052	4942	5097
K) Densidad seca en el terreno (J/G) (g/cm3)	2,00	2,06	2,02	2,12
L) Densidad húmeda en el terreno (H/G) (g/cm3)	2,16	2,22	2,18	2,27
M) Densidad máx. de laboratorio seca (INV E-142-13) (kN/m³)	20,4	20,4	20,4	20,4
N) Densidad máx. de laboratorio seca (INV E-142-13) (kg/m³)	2078	2078	2078	2078
Ñ) Humedad óptima de laboratorio (INV E-142-13) (%)	7,9	7,9	7,9	7,9
O) % Compactación seca en el terreno (K / N)*100000 (%)	96,2	99,4	97,4	101,9
P) Peso unitario seco en el terreno (K*9,807) (kN/m³)	19,6	20,2	19,8	20,8
Q) % de compactación especificada (%)	95	95	95	95
R) Cumple (S/N)	CUMPLE	CUMPLE	CUMPLE	CUMPLE

HUMEDAD

DATOS DEL ENSAYO	1	2	3	4
N°. Recipiente	E60	E63	E50	E39
Masa recipiente + suelo húmedo (g)	2835.20	2852.10	2793.30	2862.10
Masa recipiente + suelo seco (g)	2638.60	2663.80	2599.70	2677.30
Masa recipiente (g)	150.90	150.30	149.90	150.40
Temperatura de secado (°C)	110	110	110	110
Humedad (%)	7,9	7,6	7,9	7,9

OBSERVACIONES: NINGUNA

INCERTIDUMBRE TOMANDO UN K2 Y UN NIVEL DE CONFIANZA DE 95%	
INV-E 181-13 - NTC-1667 2002 (kN/m3)	+/- 0.25
INV E 122-13 - NTC-1495:2013 (%)	+/- 0.05

REVISÓ:

JEFE DE LABORATORIO: ING. PABLO ANDRES CORONEL VIVAS

ESTE ENSAYO NO PODRÁ REPRODUCIRSE SIN LA APROBACIÓN ESCRITA DE TERRATEST S.A.S
LOS RESULTADOS DE ESTE ENSAYO SOLO SON APLICABLES A LAS MUESTRAS ENSAYADAS

E.I.E. Echeverry Ingeniería y Ensayos S.A.S.

Laboratorio de Control de Calidad
Cra. 29C No. 71A 30
Teléfonos: 2255814 - 6304515 - 2315608

CALIDAD QUE GENERA CONFIANZA

ACREDITADO ONAC ISO/IEC 17025:2005 09-LAB-017

TÍTULO	INFORME DE ENSAYO: LOSETAS DE CONCRETO PARA PAVIMENTOS	
Norma	Control de Documentos	Revisión No. 7
NTC 4992 - 04 / NTC 5147 - 02	EIE-F-03-49 B	Fecha de Edición: 17/04/28

Compañía	PREFABICADOS COLCONCRETOS S.A.S.		INFORME-20/0150
Obra	Planta	O.T. / Muestra No.:	20138
Material	Loseta Lisa	Fecha de Entrada:	2020-02-13
Procedencia	Planta	Fecha de Ensayo:	2020-02-15

Propiedad	INCERTID.	Simbolo o formula	Unidad	Esp.	Especimen 1	Especimen 2	Especimen 3	Especimen 4	Especimen 5	Promedio
Masa Inmersa		Ma	g							
Masa saturada		Mh	g							
Masa seca		Ms	g							
Absorción de agua		Aa	kg/m³							
Absorción de agua		%	%	≤ 7%						
Densidad		D	kg/m³							
Longitud de huella		(lh)	mm	≤ 23						
Carga Máxima		$C_{máx}$	N		13260	13500	13780	13000	12980	
Módulo de Rotura		Mr	Mpa	≥ 4,2 Icom ≥ 5,0 Pcom	5,9	6,1	6,2	5,8	5,8	6,0

OBSERVACIONES: Especificaciones Norma NTC 4992-04. Losetas de Concreto para pavimentos.

FECHA DE EMISIÓN DE INFORME	REVISÓ	APROBÓ	
2020-02-18	ING. DIEGO RAMÍREZ	ING. GERARDO BRAVO	E.I.E. Echeverry Ingeniería y Ensayos S.A.S.
	COORDINADOR DE INGENIERÍA	GERENTE TÉCNICO	FIRMA Y SELLO

Este folio no deberá reproducirse parcial o totalmente sin la aprobación por escrito de E.I.E. Echeverry Ingeniería y Ensayos S.A.S.
Nota. Este documento tiene validez cuando lleve impreso el sello del Laboratorio y la firma de quien aprueba. Los resultados informados corresponden a la muestra suministrada

Escaneado con CamScanner

7058

TREMIX COLOMBIA

NIT 830.106.474-5

ISO 9001 icontec

SC 764-1

Bogotá, 12 de noviembre del 2020

Señores
CONSORCIO MALLA VIAL BBC
Obra: CONTRATO DE OBRA N / 340-2019 FDELSC
Aten: ING. OLIVERIO BONILLA
Ciudad

Asunto: Certificado de Calidad
Ref.: 799-20

Cordial saludo:

Por medio de la presente certificamos que el concreto que fue suministrado para el desarrollo de las obras del contrato desde el mes de diciembre de 2019 al mes de octubre de 2020 para el cliente **CONSORCIO MALLA VIAL BBC** en la obra CONTRATO DE OBRA N / 340-2019 FDELSC Cumple con las normas de calidad establecidas por el Instituto Colombiano de Normas Técnicas.

Concreto

Convencional Normal 3000 PSI 28 Días F 4 plg

El concreto es fabricado según NTC 3318 "Producción de Concreto" y para la evaluación y aceptación de la calidad del mismo se procede según esta norma, y la Norma Colombiana de Diseño y Construcción Sismo Resistente NSR-2010

Quedamos atentos a cualquier inquietud de su parte.

Cordialmente

Ing. Omar Benjamín Bermeo Montealegre.
Ingeniero Líder control técnico – calidad.
Tel: (+57) 3153405017
Correo: Omar@tremix.com.co
CONCRETERA TREMIX SAS.

V.B.
MUROS Y MOLDES

~~455~~

7059

TREMIX COLOMBIA

NIT 830.106.474-5

ISO 9001 icontec

SC 764-1

Bogotá, 12 de noviembre del 2020

Señores
CONSORCIO MALLA VIAL BBC
Obra: CONTRATO DE OBRA N / 340-2019 FDELSC
Aten: ING. OLIVERIO BONILLA
Ciudad

Asunto: Certificado de Calidad
Ref.: 799-20

Cordial saludo:

Por medio de la presente certificamos que el concreto que fue suministrado para el desarrollo de las obras del contrato desde el mes de diciembre de 2019 al mes de octubre de 2020 para el cliente **CONSORCIO MALLA VIAL BBC** en la obra CONTRATO DE OBRA N / 340-2019 FDELSC Cumple con las normas de calidad establecidas por el Instituto Colombiano de Normas Técnicas.

Concreto

Convencional Normal 3000 PSI 28 Días F 4 plg

El concreto es fabricado según NTC 3318 "Producción de Concreto" y para la evaluación y aceptación de la calidad del mismo se procede según esta norma, y la Norma Colombiana de Diseño y Construcción Sismo Resistente NSR-2010

Quedamos atentos a cualquier inquietud de su parte.

Cordialmente

Ing. Omar Benjamin Bermeo Montealegre.
Ingeniero Líder control técnico – calidad.
Tel: (+57) 3153405017
Correo: Omar@tremix.com.co
CONCRETERA TREMIX SAS.

V.B.
Alonso Y Andrés

456

E.I.E. Echeverry
Ingeniería y Ensayos S.A.S.

Laboratorio de Control de Calidad
Cra. 29C No. 71A 30
Teléfonos: 2255814 - 6304515 - 2315608

CALIDAD QUE GENERA CONFIANZA

TÍTULO	INFORME DE ENSAYO: BORDILLOS, CUNETAS Y TOPELLANTAS DE CONCRETO	
Norma	Control de Documentos	Revisión No. 5
NTC - 4109 -08	EIE-F-03-71	Fecha de Revisión: 17/01/16

Compañía	PREFABICADOS COLCONCRETOS S.A.S.		INFORME-20/ 0940
Obra	Planta	Orden de Trabajo	18615/ 173
Material	Bordillo A-80 8	Fecha de entrada	2020-07-09
Procedencia	Planta	Fecha de ensayo	2020-07-13

ENSAYO DE FLEXIÓN DE UNIDADES PREFABRICADAS PARA DETERMINAR SU MODULO DE ROTURA

Muestra No	Especimen	Descripcion	Tipo	M. Rotura Nominal (MPa)	Carga Máxima N	Dimensiones Le' (mm)	Ancho (mm)	Espesor (mm)	Ixx (mm^4)	M. Rotura (MPa) Individual	Promedio	% Desarrollo	Observaciones
1738	1	Bordillo	A-80	4,0	39280	800,0	350,0	200,2	260630703	4,1	4,2	105	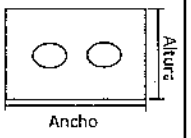
	2	Bordillo			40920	800,0	345,0	200,0	239392702	4,3			

Observaciones Especificación según Tabla 4. de la NTC-4109: Individual ≥ 3,5 Mpa y Promedio ≥ 4,0 Mpa

FECHA DE EMISIÓN DE INFORME	REVISÓ	APROBÓ	FIRMA Y SELLO
2020-07-13	ING. NELSON HERNÁNDEZ V.	ING. GERARDO BRAVO PLATA	
	COORDINADOR DE INGENIERÍA	GERENTE TÉCNICO	

Este folio no deberá reproducirse parcial o totalmente sin la aprobación por escrito de E.I.E. Echeverry Ingeniería y Ensayos S.A.S

Nota: Este documento tiene validez cuando lleve implícito el sello del Laboratorio y la firma de quien aprueba. Los resultados informados corresponden a la muestra suministrada.

FIN DEL INFORME DE ENSAYO

454

E.I.E. Echeverry
Ingeniería y Ensayos S.A.S.

Laboratorio de Control de Calidad
Cra. 29C No. 71A 30
Teléfonos: 2255814 - 6304515 - 2315608

CALIDAD QUE GENERA CONFIANZA

TÍTULO	INFORME DE ENSAYO: BORDILLOS, CUNETAS Y TOPELLANTAS DE CONCRETO	
Norma	Control de Documentos	Revisión No. 5
NTC - 4109 -08	EIE-F-03-71	Fecha de Revisión: 17/01/16

Compañía	PREFABICADOS COLCONCRETOS S.A.S.		INFORME-20/ 0940
Obra	Planta	Orden de Trabajo	18615/ 173
Material	Bordillo A-80 8	Fecha de entrada	2020-07-09
Procedencia	Planta	Fecha de ensayo	2020-07-13

ENSAYO DE FLEXIÓN DE UNIDADES PREFABRICADAS PARA DETERMINAR SU MODULO DE ROTURA

Muestra No	Especimen	Descripcion	Tipo	M. Rotura Nominal (MPa)	Carga Máxima N	Dimensiones Le' (mm)	Ancho (mm)	Espesor (mm)	Ixx (mm^4)	M. Rotura (MPa) Individual	Promedio	% Desarrollo	Observaciones
1738	1	Bordillo	A-80	4,0	39280	800,0	350,0	200,2	260630703	4,1	4,2	105	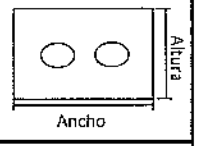
	2	Bordillo			40920	800,0	345,0	200,0	239392702	4,3			

Observaciones Especificación según Tabla 4. de la NTC-4109: Individual ≥ 3,5 Mpa y Promedio ≥ 4,0 Mpa

FECHA DE EMISIÓN DE INFORME	REVISÓ	APROBÓ	FIRMA Y SELLO
2020-07-13	ING. NELSON HERNÁNDEZ V.	ING. GERARDO BRAVO PLATA	
	COORDINADOR DE INGENIERÍA	GERENTE TÉCNICO	

Este folio no deberá reproducirse parcial o totalmente sin la aprobación por escrito de E.I.E. Echeverry Ingeniería y Ensayos S.A.S

Nota: Este documento tiene validez cuando lleve implícito el sello del Laboratorio y la firma de quien aprueba. Los resultados informados corresponden a la muestra suministrada.

FIN DEL INFORME DE ENSAYO

456

FORMATO ACTA DE REUNIÓN CON COMUNIDAD		BOGOTÁ
PROCESO GESTIÓN SOCIAL Y PARTICIPACIÓN CIUDADANA		
Contrato No.: 340 DE 2019 FECHA: Noviembre 20 de 2020	HORA INICIO: 1:00 p.m. HORA DE FINALIZACIÓN: 2:00 p.m.	Hoja 1 ____ de _____ Acta N° 5

PROYECTO: Contrato No. 340-2019-FDLSC "EJECUTAR A PRECIOS UNITARIOS SIN FÓRMULA DE REAJUSTE Y A MONTO AGOTABLE, LAS ACTIVIDADES NECESARIAS PARA LA COMPLEMENTACIÓN Y/O ACTUALIZACIÓN Y/O AJUSTES DE DISEÑOS Y CONSTRUCCIÓN DE LA MALLA VIAL DE LA LOCALIDAD DE SAN CRISTÓBAL, EN BOGOTÁ D.C. GRUPOS 1, 2 y 3".

ORDEN DEL DÍA

1. Bienvenida por parte del área técnica del Consorcio Malla Vial BBC a la comunidad residente del corredor vial que a continuación se mencionan a la reunión de finalización de obra. A saber:
. Tramo de obra: CRA. 25 B Este desde CLL 13 Sur hasta CLL 13 A Sur y CLL 13 B Sur, correspondiente al CIV 4006979 y 4006989; CLL 13 sur desde CRA. 24 B Este hasta CRA. 24 C Este, correspondiente al CIV 4006982 y CLL 13 A sur desde CRA. 24 B Este hasta CRA. 24 C Este, correspondiente al CIV 4006984, barrio La Cecilia.

2. Dar a conocer a la comunidad las actividades de obra realizados en el tramo de obra anteriormente mencionado.

3. Atender y solucionar las inquietudes de la comunidad en torno al proyecto.

4. Finalizar la reunión, agradeciendo a la comunidad por su participación.

DESARROLLO DE LA REUNIÓN

El 20 de noviembre de 2020 octubre de 2020, el Consorcio Malla Vial BBC se reúne con las personas adjuntas en el COP-340-2019 formato de asistencia a reuniones, en el corredor vial La Cecilia. Allí, la profesional social Diana Paola Guarín del contratista Consorcio Malla Vial, da la bienvenida y realiza la apertura de la reunión, explicando que el fin de la misma, es nuevamente informarles las actividades técnicas que se adelantaron en el sector y hacerles entrega formal del tramo intervenido.

Continúa su intervención, exponiendo a la comunidad participante al encuentro, las entidades y funcionarios que hacen parte del proyecto como son la Alcaldía Local de San Cristóbal como entidad contratante, Interventoría Unión Temporal Road Design como entidad supervisora y por último la firma contratista Consorcio Malla Vial como entidad ejecutora. Seguidamente, el Ing. Oliverio Bonilla expone que se entregaron obras de manera eficiente y con calidad, con una garantía de 5 años, sin embargo, con el cuidado de la ciudadanía esta vida útil se extenderá. Informa que se entregaron aproximadamente 1300 mts de pavimento y 1.000 de espacio público. Estamos finalizando con la instalación de las barandas. Posteriormente, solicita a la comunidad tener precaución, debido a que en dos semanas se abrirá la vía para el paso vehicular.

El presidente de la Junta de Acción Comunal invita a la ciudadanía a participar a la comunidad exponiendo a la firma contratista Consorcio Malla Vial BBC sus inconformidades frente a las obras ejecutadas. Le aclara a la ciudadanía que una vez finalizada la reunión la comunidad el contratista no recibirá reclamaciones. Por otra parte el presidente de la Junta de Acción Comunal invita a la ciudadanía hacer buen uso de la obra, para lo cual solicita a la comunidad no arrojar basuras ni adelantar ninguna acción que atente con la sostenibilidad de la obra.

De esta manera se da por finalizada la reunión de cierre.

FORMATO ACTA DE REUNIÓN CON COMUNIDAD	BOGOTÁ
PROCESO GESTIÓN SOCIAL Y PARTICIPACIÓN CIUDADANA	

INQUIETUDES DE LA COMUNIDAD

El ciudadano informa que se fisuraron dos placas al frente de su predio. El ing. Oliverio Bonilla revisa lo mencionado por el ciudadano, a quien le informa que esto no es un daño estructural.

El ciudadano informa que la vía no cuenta con señales de tránsito ni reductores de velocidad. El ing. Oliverio Bonilla informa que existen diseños de señalización y de seguridad vial. Aclara que esto es una tarea pendiente por parte de la Secretaría de movilidad.

La ciudadana indaga porque no pavimentaron todas las vías si hacen parte del barrio. El ing. Oliverio Bonilla le explica que el presupuesto estaba destinado para ciertos corredores, quedando pendientes otras vías.

La ciudadana solicita se le informe si en la vía ya se pueden circular vehículos y si los mismos se pueden guardas en los garajes de los inmuebles. El ing. Oliverio Bonilla informa que cada día el pavimente se está endureciendo, teniendo mayor resistencia. Después de curado se deben esperar 28 días, por lo tanto aún no es posible la circulación de vehículos pero de motos si.

COMPROMISOS ADQUIRIDOS

COMPROMISO	RESPONSABLE	FECHA DE CUMPLIMIENTO
Ninguno		

FIRMAS

NOMBRE	ENTIDAD/CARGO	FIRMA
Jineth Martinez	Interventoría Unión Temporal Road Design / Residente social	
Camilo Andrés Infante	Interventoría Unión Temporal Road Design / Ing. de apoyo técnico	
Oliveiro Bonilla	Contratista Consorcio Malla Vial BBC / Director de obra	
Diana Guarin	Contratista Consorcio Malla Vial BBC / Residente social	

	ELABORÓ	RESPONSABLE	APROBÓ
NOMBRE	Diana Guarin	Diana Guarin	Jineth Martinez
CARGO	Residente socal	Residente socal	Residente social
FIRMA			

ANEXOS:	SI	x	NO		TIPO DE ANEXO: Planillas de asistencia	CANTIDAD: 2

FORMATO		
FORMATO DE ASISTENCIA A REUNIONES		
COP-340-2019	PROCESO	BOGOTÁ
GESTIÓN SOCIAL Y PARTICIPACIÓN CIUDADANA		

FECHA	Nov. 20-2020	TEMA	Reunión de Finalización de obra				
LUGAR	frente de obra La cecilia	BARRIO	La cecilia	UPZ	50	LOCALIDAD	San cristóbal

No	DOCUMENTO C.C T.I C.E	DOCUMENTO NÚMERO	NOMBRES Y APELLIDOS	ENTIDAD U ORGANIZACIÓN	TELÉFONO FIJO O CELULAR	DIRECCIÓN	BARRIO	CORREO ELECTRÓNICO	FIRMA
1	CC	1	María Ruby Valderrama	Comunidad	3133638831	Calle 13 #25			
2	CC	2	[illegible]	Comunidad	3209873859	cll 13 #24-23	—	3 13 61	
3	CC	35722033	Aivan Pulido Pulido	Comunidad	3105860561	Cll 35-24C-47	La ceci	—	
4	CC	1020917820	Pedro Aurelio Pérez	Comunidad	3004306300	cll 13 sur 24c 24e	cecilia	[illegible]	
5	CC	7232101	Gustavo Cano	Comunidad	3007874415	Cll 13 sur 24c-36	Cecilia	—	
6	CC	19209627	Pablo E. Suárez	Comunidad	3212519990	calle sur 24CA7	Este Lucero	—	
7	CC	1023947330	Natalia Jaureguí Vanegas	Comunidad	3213177132	Calle 13 sur #24c-24	este	natavanegas08@gm	Natalia J.
8	CC	51946840	Cristina Vanegas	—	3247104016	calle 13 sur 22-59	este	—	
9	CC		Hugo Pico	Comunidad	3213365549	Cll 13 sur 24B 21	Este lace	—	
10	CC	19341537	Jorge Ufuate	Comunidad	3144488790	calle 13 sur 24	Lace	—	
11	CC	20526514	María Florinda López	Comunidad	3125262205	Cll 13 sur #24	33 Este	—	
12	CC	1023944049	Camila A López	Comunidad	3144030090	C "	Lucecita	—	
13	CC	52331011	Luz Dary Conde	Comunidad	2334122	Cll 13A sur 25A-24	La ceci	—	
14	CC	51909619	Gloria Esperanza Cubillos	Comunidad	2331815	Cll 13a #2535	Lucecita	—	
15	CC	19299952	Efraín Villabon	Comunidad	2331815	Cll 13 sur #24c-79	este	—	
16	CC	35320955	Orlanda Pérez	Comunidad	3125094000	Cll 13 sur #24-24	Lucecita	—	
17	CC	20199904	Luz Marina Talero	Comunidad	3142468650	Cll 13 sur 24c-36	Lucec.	—	
18	CC	—	Luis Chipatecua	Comunidad	3165457641	Calle 13 sur #24-36	Lucecita	—	

ELABORÓ - CONTRATISTA	
NOMBRE	Diana Rocío Guerrero
FIRMA	

Residente Social - Contratista

REVISÓ - INTERVENTORÍA	
NOMBRE	
FIRMA	

Residente Social-Interventoría

FORMATO		
FORMATO DE ASISTENCIA A REUNIONES		
COP-340-2019	PROCESO	BOGOTÁ
GESTIÓN SOCIAL Y PARTICIPACIÓN CIUDADANA		

FECHA	Nov. 20-2020	TEMA	Reunión de Finalización de obra				
LUGAR	Tramo de obra.	BARRIO	La Cecila	UPZ	50	LOCALIDAD	San cristobal

No	DOCUMENTO C.C T.I C.E	DOCUMENTO NÚMERO	NOMBRES Y APELLIDOS	ENTIDAD U ORGANIZACIÓN	TELÉFONO FIJO O CELULAR	DIRECCIÓN	BARRIO	CORREO ELECTRÓNICO	FIRMA
1	—	—	Poveda Gilberto	Habitante	3027038864	Calle 13B 25 Sur	Lacecilia	—	
2	—	52470954	Sandra Parra	Habitante	3212823911	Calle 13 Sur 24-02	Lacecilia	—	
3	—	31771678	Eva Rodriguez	Habitante	3124215500	Kr 24 Est 13-06	Lacecilia	—	
4	—	79284635	Hernando Pulido	Habitante	3281384	K-24 Est. 13-06	Lacecilia	—	
5	—	21132957	Gloria Ines Cifuentes	Comunidad	3152614802	Calle 13A 6 Este	Cecilia	—	
6									
7									
8									
9									
10									
11									
12									
13									
14									
15									
16									
17									
18									

ELABORÓ - CONTRATISTA	
NOMBRE	Diana Paola Garcia
FIRMA	

Residente Social - Contratista

REVISÓ - INTERVENTORÍA	
NOMBRE	
FIRMA	

Residente Social-Interventoría

BOGOTÁ	INFORME TÉCNICO FINAL	CONSORCIO MALLA VIAL BBC NIT 901 310 904-1
Contrato de Obra No. 340 – 2019 - FDLSC	*Del 30 de agosto de 2019 al 22 de octubre de 2020*	*Versión CMVBBC-01/2019*

BARRIO LA CECILIA - CIV 4006979 – 4006989 – 4006983 – 4006982 – 4006978 - 4006984



7068

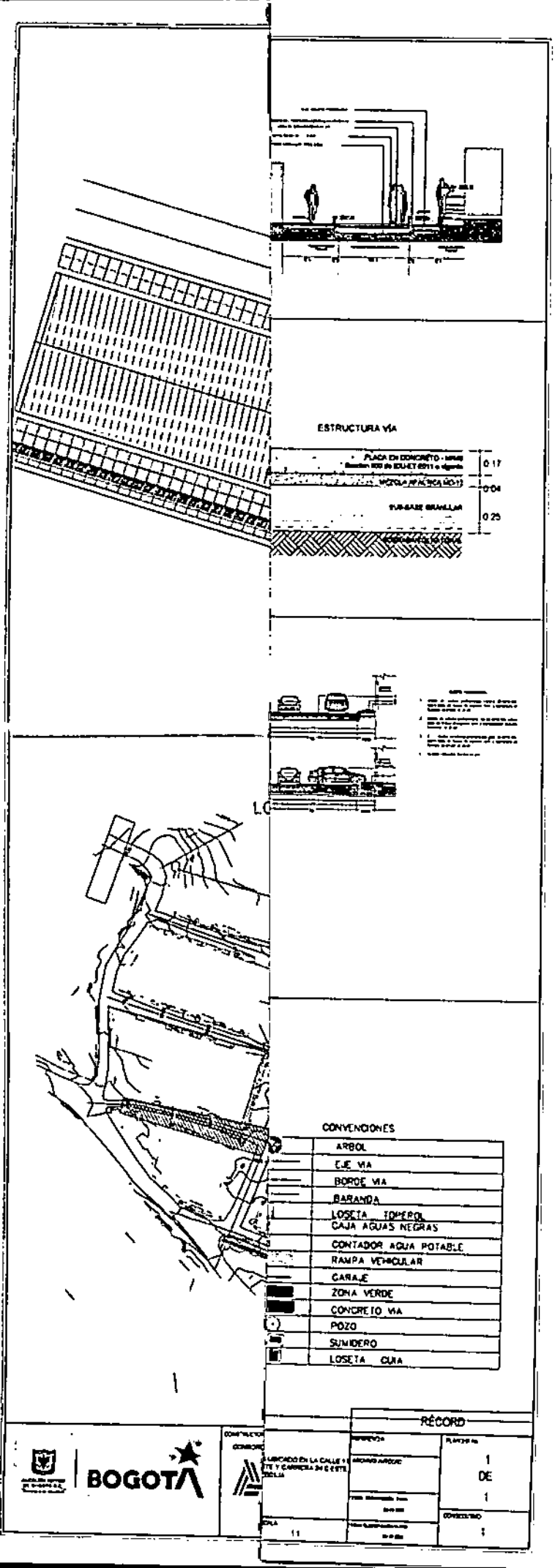
ESTRUCTURA VÍA
0.17
0.04
0.25
CONVENCIONES
ARBOL
EJE VIA
BORDE VIA
BARANDA
LOSETA TOPEROL
CAJA AGUAS NEGRAS
CONTADOR AGUA POTABLE
RAMPA VEHICULAR
GARAJE
ZONA VERDE
CONCRETO VIA
POZO
SUMIDERO
LOSETA CUIA
RÉCORD
BOGOTÁ
1
DE
1

465

7069

ALCALDÍA LOCAL DE SAN CRISTÓBAL

INFORME FINAL DE GESTIÓN SOCIAL

"EJECUTAR A PRECIOS UNITARIOS SIN FÓRMULA DE REAJUSTE Y A MONTO AGOTABLE, LAS ACTIVIDADES NECESARIAS PARA LA COMPLEMENTACIÓN Y/O ACTUALIZACIÓN Y/O AJUSTES DE DISEÑOS Y CONSTRUCCIÓN DE LA MALLA VIAL DE LA LOCALIDAD DE SAN CRISTÓBAL, EN BOGOTÁ D.C. GRUPO 3".

CONTRATISTA:

CONSORCIO MALLA VIAL BBC

COP-340-2019

Bogotá, D.C. Periodo del 30 de agosto de 2019 al 22 de octubre de 2020

INFORME FINAL DE GESTIÓN SOCIAL

BOGOTÁ

CONTRATANTE:

FONDO DE DESARROLLO LOCAL SAN CRISTÓBAL

CONTRATISTA:

CONSORCIO MALLA VIAL BBC

COP-340-2019

INTERVENTORÍA:

UNIÓN TEMPORAL ROAD DESIGN

CI-344 DE 2019

PERIODO:

DEL 30 DE AGOSTO DE 2019 AL 22 DE OCTUBRE DE 2020

INFORME FINAL DE GESTIÓN SOCIAL

BOGOTÁ

CONTRATANTE:

FONDO DE DESARROLLO LOCAL SAN CRISTÓBAL

CONTRATISTA:

CONSORCIO MALLA VIAL BBC

CDP-340-2019

INTERVENTORÍA:

UNIÓN TEMPORAL ROAD DESIGN

CI-344 DE 2019

PERIODO:

DEL 30 DE AGOSTO DE 2019 AL 22 DE OCTUBRE DE 2020

Diagonal 182 No.20-5 - Oficina 2300, Tel. [illegible] Bogotá D.C.
Punto **CREA**: Transversal 16C Este No. 40A-08 Sur C.P. 317-6364, Barrio Altos del Virrey
Email: [illegible]

ÍNDICE DE MODIFICACIONES

REVISIÓN Y APROBACIÓN

ELABORÓ	**Residente Social Contratista**	**T.S. Diana Paola Guarin Ramirez**
REVISÓ	**Director de obra Contratista**	**Ing. Oliverio Bonilla Hoyos Representante legal**
REVISÓ Y APROBÓ	**UNIÓN TEMPORAL ROAD DESIGN INTERVENTORÍA**	**Ing. Angie Mildred Jimenez P. Representante legal**

CONTROL DE CAMBIOS

REVISIÓN No.	DESCRIPCIÓN	FECHA
00	VERSIÓN ORIGINAL	13/11/2020
01	VERSIÓN AJUSTADA	24/11/2020

TABLA DE CONTENIDO

INTRODUCCIÓN **11**

1. INFORMACIÓN Y DESCRICIÓN DEL PROYECTO **13**

2. LOCALIZACIÓN DEL PROYECTO **15**

2.1 ACTORES SOCIALES 16

2.1.1 DIRECTORIO DE LÍDERES DE LA COMUNIDAD 16

3. OBJETIVOS **18**

3.1 OBJETIVO GENERAL 18

3.2 OBJETIVOS ESPECÍFICOS 18

4. JUSTIFICACIÓN **19**

5. METODOLOGÍA **20**

6. DOCUMENTOS LEGALES Y ORGANIZACIÓN DEL CONTRATISTA **21**

6.1 PERSONAL SOCIAL 21

7. PROGRAMA DEL PLAN DE GESTIÓN SOCIAL **22**

7.1 PROGRAMA DE DIVULGACIÓN E INFORMACIÓN A LA COMUNIDAD 23

7.1.1 SOCIALIZACIÓN DEL PLAN DE MANEJO DE TRÁFICO 23

7.1.2 VOLANTES DE INFORMACIÓN 27

7.1.3 Puntos Satélites de Información 47

7.1.4 Actas de Vecindad Inicio 51

7.1.5 Actas de Vecindad de cierre 52

7.1.6 Actas de Compromiso 55

7.1.7 Reuniones de inicio, extraordinarias y de finalización de obra 58

7.2 Programa de atención al ciudadano 69

7.2.1 Manifestaciones ciudadanas 69

7.3 Programa de sostenibilidad 71

7.3.1 Plegables de Sostenibilidad 71

7.4 Programa de capacitación a los empleados del proyecto 73

7.5 Programa de control y seguimiento a dotaciones 75

7.6 Programa de contratación del personal no calificado para la obra 76

TABLA DE CONTENIDO

INTRODUCCIÓN 11
1. INFORMACIÓN Y DESCRIPCIÓN DEL PROYECTO 13
2. LOCALIZACIÓN DEL PROYECTO 15
2.1 ACTORES DE ALIS 16
2.1.1 DIRECTORIO DE LÍDERES DE LA ACTIVIDAD ..... [illegible]
3. OBJETIVOS 18
3.1 OBJETIVO GENERAL 18
3.2 OBJETIVOS ESPECÍFICOS 18
4. JUSTIFICACIÓN 19
5. METODOLOGÍA 20
6. DOCUMENTOS LEGALES Y ORGANIZACIÓN DEL CONTRATISTA 21
6.1 PERSONAL SOCIAL 21
7. PROGRAMA DEL PLAN DE GESTIÓN SOCIAL 22
7.1 PROGRAMA DE DIVULGACIÓN E INFORMACIÓN A LA COMUNIDAD ..... [illegible]
7.1.1 SOCIALIZACIÓN DEL PLAN DE MANEJO AMBIENTAL ..... [illegible]
7.1.2 VOLANTES DE INFORMACIÓN ..... [illegible]
7.1.3 Medios satélites de información ..... [illegible]
7.1.4 Actas de Vecindad ..... [illegible]
7.1.5 Actas de Vecindad de clientes ..... [illegible]
7.1.6 Actas de con permiso 35
7.1.7 Reuniones de información, [illegible] ..... [illegible]
7.2 Programa de atención al ciudadano 39
7.2.1 Manifestaciones ciudadanas 40
7.3 Programa de sostenibilidad 41
7.3.1 Registros de sostenibilidad 41
7.4 Programa de capacitación a los empleados ..... [illegible]
7.5 Programa de control y seguimiento a la [illegible] 42
7.5.1 Programa de contratación de personal [illegible] 42

7.7 Programa de gestión aseguramiento de la calidad 78

8. CONCLUSIONES 78

7.7 Programa de gestión asegramiento de la calidad 78
8. CONCLUSIONES 78

LISTADO DE TABLAS

Tabla 1 Descripción del Contrato de Interventoría 13
Tabla 2 Descripción del Contrato de Interventoría 14
Tabla 3 Directorio Comunitario 16
Tabla 4 Personal Social Dispuesto para el Contrato 22
Tabla 5 Consolidado socialización comunidad del Plan de Manejo de Tráfico 23
Tabla 6 Consolidado de los volantes informativos de información ciudadana 27
Tabla 7 Consolidado de instalación, actualización y mantenimiento de los puntos satélites de información 47
Tabla 8 Relación fotocopia de actas de vecindad de inicio entregadas a la comunidad 51
Tabla 9 Consolidado de actas de vecindad de inicio y cierre 53
Tabla 10 Consolidado de actas de compromiso 55
Tabla 11 Consolidado de reuniones de Inicio 59
Tabla 12 Consolidado de reuniones extraordinarias 63
Tabla 13 Consolidado de reuniones de finalización 66
Tabla 14 Consolidado de plegables de sostenibilidad 71
Tabla 15 Consolidado de capacitaciones 73
Tabla 16 Consolidado de datos de la vinculación de personal de Mano de obra calificada - Mano de obra no calificada 76

LISTA DE ILUSTRACIONES

Ilustración 1. Localidad N°4 de San Cristóbal 15

LISTA DE ILUSTRACIONES

Ilustración 1. Localidad N°4 de San Cristóbal 15

LISTA DE FOTOGRAFÍAS

Fotografía 1 reuniones extraordinarias barrio Guacamayas y La Cecilia 65

Fotografía 2 reuniones extraordinarias barrio Altos del virrey y La Cecilia 66

LISTA DE FOTOGRAFÍAS

Fotografía 1 Reuniones extraordinarias [illegible] 15
Fotografía 2 Reuniones extraordinarias [illegible] 16

LISTA DE ANEXOS

Anexo No. 1

Actas de planes de manejo de tráfico.

Anexo No. 2

Volantes informativos y las planillas de entrega.

Anexo No. 3

Planillas de instalación, verificación y retiro de los puntos satélites de información.

Anexo No. 4

Planillas control entrega de fotocopias de actas de vecindad de inicio

Anexo No. 5

Actas de compromiso suscritas durante el contrato.

Anexo No. 6

Actas de las reuniones de inicio de obra - Planillas de asistencia.

Anexo No. 7

Actas de las reuniones extraordinarias.

Anexo No. 8

Actas de las reuniones de finalización de obra - Planillas de asistencia.

Anexo No. 9

Correos electrónicos de respuesta a los requerimientos ciudadanos.

Anexo No. 10

Plegables de sostenibilidad - Planillas de entrega de volantes.

Anexo No. 11

Planillas de asistencia a las capacitaciones.

Anexo No. 12

Registros de generación de empleo - certificados de residencia de la localidad de San Cristóbal.

Anexo No. 12

Registro de generación de empleo - beneficiados de residencia en la localidad de San Cristóbal

INTRODUCCIÓN

En cumplimiento de las obligaciones en materia de Gestión Social previstas en el anexo técnico del contrato COP-340-2019 "Ejecutar a precios unitarios sin fórmula de reajuste y a monto agotable, las actividades necesarias para la complementación y/o actualización y/o ajustes de diseños y construcción de la malla vial de la localidad de San Cristóbal, en Bogotá D.C. grupo 3"; en el presente documento el contratista Consorcio Malla Vial BBC reporta las actividades de gestión social realizadas en el periodo comprendido entre el 30 de agosto de 2019 al 22 de octubre de 2020, correspondientes a las actividades realizadas durante la etapa constructiva.

Bajo este contexto, se presenta el análisis de la gestión social realizada por el contratista para cada una de las obligaciones contractuales para cada uno de los programas realizados durante el periodo señalado; dichas gestiones se documentan con sus respectivos soportes tal como lo prevé en los documentos contractuales.

Todas las actividades se ejecutaron respondiendo a las exigencias surgidas en concordancia a la dinámica del contrato, así mismo fueron una fuente primordial en la mitigación de los impactos causados a la cotidianidad de la ciudadanía, fueron propicias para el involucramiento de las misma en los procesos constructivos, fomentando con ello la apropiación de las comunidades a los trabajos constructivos desarrollados.

Es así como esta labor se desarrolló de manera continua, en donde el contratista Consorcio Malla Vial BBC pese al surgimiento y al avance del COVID-19 no dejó de cumplir sus obligaciones contractuales, sino por el contrario acomodó su dinámica a partir de la adopción de nuevas estrategias acordes las medidas dispuestas por la por el Gobierno Nacional, Alcaldía de Bogotá, el protocolo de Bioseguridad y por el protocolo para la gestión social, para la contribución en la disminución y prevención del contagio del COVID-19.

Así mismo, es importante que abordemos sobre la contribución y aporte de un equipo interdisciplinario que contribuyó con su gestión al logro de los objetivos propuestos, al trabajo en equipo y una permanente cohesión grupal que fortaleció la toma de las buenas decisiones, enfocadas siempre al cumplimiento de los lineamientos contractuales.

INTRODUCCIÓN

En cumplimiento de las obligaciones en materia de Gestión Social previstas en el anexo técnico del contrato OP 340 2019, Ecoingenieria presenta el informe de resultados y memorias de las acciones necesarias para el cumplimiento de la Vía rehabilitación y mantenimiento de 1.7 kms y construcción en la malla vial de la localidad de San Cristóbal en Bogotá D.C. ejecutadas por el documento de contratista Consorcio Malla Vial BOG, en las actividades de gestión social realizadas en el periodo comprendido entre el 30 de agosto de 2019 al 02 de octubre de 2020, cuyos fundamentos se basan en la normatividad vigente, la guía de constructeria y el contrato constructiva

Bajo este contexto se presenta el análisis de gestión social realizado por el contratista para cada una de las obras y actividades ejecutadas en cada uno de los programas e alcances durante el periodo mencionado, de acuerdo con los lineamientos con sus respectivos soportes, así como los aspectos que han logrado los cumplimientos.

Todas las actividades de ejecución fueron orientadas en extensión sugeridas y concordancia a la dinámica de cada localidad, en una línea para la prevención la mitigación de los impactos ocasionados a la ciudadanía, teniendo procesos para el involucramiento de la comunidad, consistiendo en tomandado con ello la apropiación de los habitantes a los proyectos, cuyos desarrollados

Es así como esta labor de acompañamiento de la comunidad de la obra del Consorcio Malla Vial BOG pese a su cumplimiento [illegible] COVID 19 no dejó de cumplir sus obligaciones contractuales, sino por el contrario a partir de la adopción de nuevas estrategias [illegible] la por el Gobierno Nacional, Alcaldía de Bogotá, [illegible] el protocolo para la [illegible] social, ante la contingencia [illegible] prevención del contagio del COVID-19

Así mismo, es importante destacar la contribución y apoyo de [illegible] ed tipo interdisciplinario que contribuyó a la toma de decisiones [illegible] procesos, bajo un enfoque y una [illegible] la toma de las [illegible] decisiones [illegible] lineamientos contractuales.

Por último, las actividades contempladas en el presente documento corresponden al periodo contractual, es decir desde la etapa preliminar hasta el 22 de octubre del año corriente. No obstante, cabe indicar que las gestiones sociales que se realicen culminado este periodo, también se reportan en el presente informe final.

Sin más preámbulos, lo referenciado anteriormente se presenta en este documento en los siguientes ítems. A saber:

Ítem 2: Información del proyecto

En este capítulo se detallan aspectos generales del contrato (Información del contrato del contratista e interventoría y datos de las entidades participantes). De igual manera, se enuncian las prórrogas del contrato.

Ítem 3: Localización del proyecto

El mismo hace referencia a la localidad y tramos donde se desarrolla el proyecto.

Ítem 4: Objetivos

Describe los objetivos (generales y específicos) bajo los cuales se fundamenta la labor del contratista.

Ítem 5: Justificación

Relaciona los motivos por los cuales se elaboró el presente documento.

Ítem 6: Metodología

Este capítulo incluye el proceso metodológico que realizó el contratista Consorcio Malla Vial BBC para la realización de cada una de las actividades requeridas en cada uno de los programas sociales definidos en el anexo técnico.

Ítem 7: Documentos legales y organización del contratista

Presenta cada uno de los documentos contemplados contractualmente y demás productos de cumplimiento del contratista. Así mimo el personal que hace parte del oponente social.

Ítem 8. Programa del plan de gestión social

En este capítulo se encontrarán las actividades desarrolladas por el contratista en cada uno de los programas sociales referenciados en el plan de gestión social. Así mismo los resultados (logros - dificultades), tablas consolidadas y el análisis respectivo, lo cual permitirá identificar si se alcanzaron los objetivos propuestos.

Por último, las actividades contempladas en el presente informe corresponden al periodo contractual, es decir, desde la orden de iniciar el 22 de octubre de 2019 hasta el 30 de agosto de 2020. No obstante, cabe indicar que las actividades posteriores que se realicen a partir de culminado este periodo, también se tendrán en cuenta en el presente informe final.

Sin más preámbulos, la referencia de cada ítem a ser presentado en este documento, en los siguientes ítems. A saber:

Ítem 2: Información del proyecto

En este capítulo se detallan aspectos generales del proyecto, tales como información del contrato del contratista e interventoría y datos generales e identificación particular. De igual manera, se enuncian las prórrogas del contrato.

Ítem 3: Localización del proyecto

El mismo hace referencia a la localidad y barrios donde se ubica el proyecto.

Ítem 4: Objetivos

Describe los objetivos (generales y específicos) bajo los cuales se fundamenta la labor del contratista.

Ítem 5: Justificación

Relaciona los motivos por los cuales se elabora el presente documento.

Ítem 6: Metodología

Este capítulo incluye el proceso metodológico que realizó el contratista con nombre Malla Vial BBC para la realización de cada una de las actividades requeridas en cada uno de los programas sociales definidos en el anexo técnico.

Ítem 7: Documentos legales y organizacionales

Presenta cada uno de los documentos contemplados contractualmente y demás productos de cumplimiento del contratista. Así como el personal que hace parte del componente social.

Ítem 8: Programa del plan de gestión social

En este capítulo se encontrarán las actividades desarrolladas por el contratista en cada uno de los programas sociales referenciados en el plan de gestión social. Así mismo, los resultados (logros - dificultades), lecciones aprendidas y el análisis respectivo, lo cual permitirá identificar si se alcanzaron los objetivos propuestos

Ítem 9. Conclusiones

Contiene las observaciones generales respecto a los resultados del proyecto que pueden permitir la implementación de nuevas estrategias que optimicen los recursos y ofrezcan mejores resultados.

1. INFORMACIÓN Y DESCRICIÓN DEL PROYECTO

A continuación, se ilustran aspectos generales del contrato del contratista e interventoría.

Tabla 1 Descripción del Contrato de Interventoría

Nombre de la Interventoría:	Unión Temporal Design
Contrato No.	CI-344 de 2019
Objeto:	"REALIZAR LA INTERVENTORIA, TECNICA, ADMINISTRATIVA, FINANCIERA, JURIDICA, SOCIAL AMBIENTAL Y SISO A LOS CONTRATOS DE OBRA PUBLICA QUE TENDRA POR OBJETO: EJECUTAR A PRECIOS UNITARIOS SIN FÓRMULA DE REAJUSTE Y A MONTO AGOTABLE, LAS ACTIVIDADES NECESARIAS PARA LA COMPLEMENTACIÓN Y/O ACTUALIZACIÓN Y/O AJUSTES DE DISEÑOS Y CONSTRUCCIÓN DE LA MALLA VIAL DE LA LOCALIDAD DE SAN CRISTÓBAL, EN BOGOTÁ D.C. GRUPOS 1, 2 y 3"
Plazo de Ejecución inicial:	(9) NUEVE MESES
Plazo adicional:	(2,5) dos meses, quince días.
Plazo total del contrato:	11,5 meses.

Fuente: Unión Temporal Road Design – Interventoría

Item 9. Conclusiones

Contiene las observaciones generales respecto a los resultados del proyecto que pueden permitir la implementación de nuevas estrategias que optimicen los recursos y ofrezcan mejores resultados.

1. INFORMACIÓN Y DESCRIPCIÓN DEL PROYECTO

A continuación, se ilustran aspectos generales del contrato del contratista e interventoría.

Tabla 1. Descripción del Contrato de Interventoría

Nombre de la interventoría:	Unión Temporal Design
Contrato No:	CI-344 de 2019
Objeto:	"REALIZAR LA INTERVENTORIA TECNICA, ADMINISTRATIVA, FINANCIERA, JURIDICA, SOCIAL, AMBIENTAL Y SISO A LOS CONTRATOS DE OBRA PUBLICA QUE TENGA POR OBJETO EJECUTAR A PRECIOS UNITARIOS SIN FORMULA DE REAJUSTE Y A MONTO AGOTABLE, LAS ACTIVIDADES NECESARIAS PARA LA COMPLEMENTACIÓN Y/O ACTUALIZACIÓN Y/O AJUSTES DE DISEÑOS Y CONSTRUCCIÓN DE LA MALLA VIAL DE LA LOCALIDAD DE SAN CRISTÓBAL, EN BOGOTÁ D.C. GRUPOS 1, 2 y 3"
Plazo de Ejecución inicial:	(9) NUEVE MESES
Plazo adicional:	(2,5) dos meses, quince días.
Plazo total del contrato:	11,5 meses.

Fuente: Unión Temporal Road Design – Interventoría

Tabla 2 Descripción del Contrato de Interventoría

Nombre del Contratista:	CONSORCIO MALLA VIAL BBC
Contrato No:	340 – 2019 -FDLSC
Objeto del contrato:	"EJECUTAR A PRECIOS UNITARIOS SIN FÓRMULA DE REAJUSTE Y A MONTO AGOTABLE, LAS ACTIVIDADES NECESARIAS PARA LA COMPLEMENTACIÓN Y/O ACTUALIZACIÓN Y/O AJUSTES DE DISEÑOS Y CONSTRUCCIÓN DE LA MALLA VIAL DE LA LOCALIDAD DE SAN CRISTÓBAL, EN BOGOTÁ D.C. GRUPO 3".
Plazo de Ejecución:	(9) NUEVE MESES
Plazo adicional:	(2,5) dos meses y medio
Plazo total:	11,5 ONCE MESES – 15 DIAS
Fecha de Iniciación:	30 de AGOSTO de 2019
Fecha suspensión N°1	26 DE MARZO DE 2020
Ampliación de la suspensión N°1	04 DE MAYO DE 2020
Acta de Reinicio	03 DE JUNIO DE 2020
Acta de prorroga	06 DE AGOSOTO DE 2020
Fecha de terminación incluyendo suspensión y prorroga	22 DE OCTUBRE DE 2020
Valor del Contrato:	$ 4.804.882.633,62

Fuente: Consorcio Malla Vial BBC

Tabla 2 Descripción del Contrato de Interventoría

Nombre del Contratista:	CONSORCIO MALLA VIAL BPC
Contrato No.:	240 – 2019 - FDLSC
Objeto del contrato:	"EJECUTAR A PRECIOS UNITARIOS SIN FÓRMULA DE REAJUSTE Y A MONTO AGOTABLE, LAS ACTIVIDADES NECESARIAS PARA LA COMPLEMENTACIÓN Y/O ACTUALIZACIÓN Y/O AJUSTES DE DISEÑOS Y CONSTRUCCIÓN DE LA MALLA VIAL DE LA LOCALIDAD DE SAN CRISTÓBAL EN BOGOTÁ D.C GRUPO 3".
Plazo de Ejecución:	(9) NUEVE MESES
Plazo adicional:	(2,5) dos meses y medio
Plazo total:	11,5 ONCE MESES – 15 DIAS
Fecha de Iniciación:	30 de AGOSTO de 2019
Fecha suspensión N°1:	26 DE MARZO DE 2020
Ampliación de la suspensión N°1:	04 DE MAYO DE 2020
Acta de reinicio:	03 DE JUNIO DE 2020
Acta de prórroga:	06 DE AGOSTO DE 2020
Fecha de terminación y suspensión y prórroga:	22 DE OCTUBRE DE 2020
Valor del Contrato:	$ 4.804.882.833,02

Fuente: Consorcio Malla Vial BPC

2. LOCALIZACIÓN DEL PROYECTO

La Localidad de San Cristóbal; limita al norte con la localidad de Santa Fe, con la Avenida de la Hortúa o Avenida Calle 1, la Calle 3 Sur y las Transversales 10 Este y 13 Este de por medio; al oriente con el municipio de Ubaque; al sur con el municipio de Chipaque y la localidad de Usme, teniendo en cuenta la delimitación del perímetro urbano y del Parque Entre nubes; y al occidente con las localidades Antonio Nariño y Rafael Uribe Uribe, con la Avenida Darío Echandía o Avenida Carrera 10 y la Calle 39B Sur de por medio.

La topografía de San Cristóbal combina una parte plana a ligeramente ondulada ubicada al occidente de la localidad, en proximidad a la Avenida Darío Echandía o Avenida Carrera 10, y otra parte inclinada a muy inclinada localizada en los Cerros Orientales (Reserva Forestal Nacional Protectora Bosque Oriental de Bogotá) y su piedemonte.

Ilustración 1. Localidad N°4 de San Cristóbal

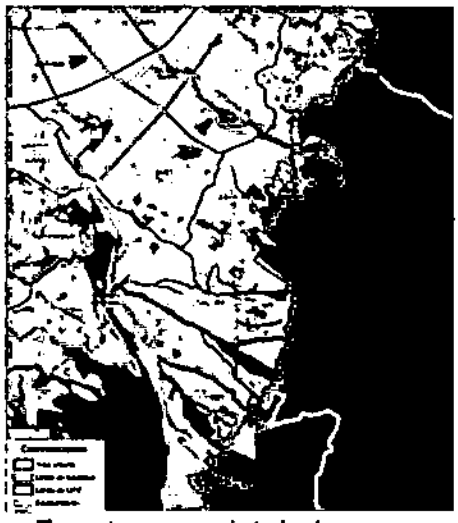

Fuente: sancristobal.gov.co

3. UBICACIÓN DEL PROYECTO

La localidad de San [illegible] forma parte de la ciudad de Santa Fe, con la Avenida de la Boca [illegible] y 12 Bis [illegible] al sur con el municipio de Sauce Viejo, que [illegible] de continuo urbano [illegible] Avenida Nacional [illegible] Estanislao López [illegible] Ruta Nacional [illegible] Santa Fe [illegible]

La zona está de [illegible] vecinal [illegible] Avenida [illegible] Avenida [illegible] Industriales (Ferrocarril Nacional [illegible] Cooperativa [illegible] [illegible]

2.1 ACTORES SOCIALES

Son aquellas entidades y funcionarios, que representan determinados intereses u objetivos de las comunidades. A continuación, se relaciona el directorio de líderes sociales identificado por el Consorcio Malla Vial BBC.

2.1.1 DIRECTORIO DE LÍDERES DE LA COMUNIDAD

El presente directorio de líderes sociales servirá de apoyo al área social, para una permanente interacción con líderes de la comunidad, durante el desarrollo de las actividades que se generen para la ejecución de las obras.

A continuación, se ilustra el directorio con los líderes comunales de los otros barrios, que hacen parte de los corredores viales ya ejecutados o actualmente intervenidos.

Tabla 3 Directorio Comunitario

BARRIO	NOMBRE Y APELLIDOS	CARGO	TELEFONO
Altos del Virrey	María del Socorro Hernández	Presidenta Junta de Acción Comunal (J.A.C)	3625104 - 3144650139
Moralba	Jorge Raúl Bermúdez Romero	Presidente Junta de Acción Comunal (J.A.C)	3213368139
Quindío	Cleotilde Aza Macías	Presidenta Junta de Acción Comunal (J.A.C)	3142002556

Altamira	Jaime Cano	Presidente Junta de Acción Comunal (J.A.C)	3142328051
La Cecilia	Francelias Lancheros	Presidenta Junta de Acción Comunal (J.A.C)	3123049814
Guacamayas	Durante el proyecto, este corredor vial no contó con Junta de Acción Comunal	No tiene JAC	N.A.

Fuente: Consorcio Malla Vial BBC

Altamira	Jaime Cano	Presidente Junta de Acción Comunal (J.A.C)	314262651
La Cecilia	Francelias Lanchares	Presidente Junta de Acción Comunal (J.A.C)	312304991
Guacamayas	Durante el proyecto, este contador vial no contó con Junta de Acción Comunal	No tiene JAC	N.A.

Fuente: Consorcio Malla Vial BBJ

3. OBJETIVOS

3.1 OBJETIVO GENERAL

Consolidar a través del presente documento la gestión realizada a nivel social a fin de dar cumplimiento al anexo técnico del contrato No. 340 de 2019 y a la metodología propuesta en el Plan de Gestión Social para cada uno de los Programas Sociales aplicables durante el contrato, como las acciones y herramientas que fueron implementadas para el cumplimiento del mismo.

3.2 OBJETIVOS ESPECÍFICOS

- Describir las actividades sociales que se desarrollaron en el marco del contrato No. 340 de 2010.
- Registrar con medios de verificación y soportes escritos originales las actividades desarrolladas.
- Exponer conclusiones que aporten a la gestión social del Contratista en los contratos venideros con la Alcaldía Local de San Cristóbal.

4. JUSTIFICACIÓN

El presente documento, se elaboró a fin de exponer las actividades que el contratista Consorcio Malla Vial BBC realizó durante la vigencia del contrato, las cuales permitieron el cumplimiento al anexo técnico del contrato COP-340-2019 "Ejecutar a precios unitarios sin fórmula de reajuste y a monto agotable, las actividades necesarias para la complementación y/o actualización y/o ajustes de diseños y construcción de la malla vial de la localidad de San Cristóbal, en Bogotá D.C. grupo 3".

4. JUSTIFICACIÓN

El presente documento, se elaboró a fin de exponer las actividades que el contratista Consorcio Malla Vial BSC realizó durante la vigencia del contrato, las cuales permitieron el cumplimiento al anexo técnico del contrato CDP-340-2019 "Ejecutar a precios unitarios sin fórmula de reajuste y a riesgo aceptable, las actividades necesarias para la complementación y/o actualización y/o ajustes de diseños y construcción de la malla vial de la localidad de San Cristóbal en Bogotá D.C. grupo 3";

5. METODOLOGÍA

El Consorcio Malla Vial BBC, comprometido con su rol de ejecutor del contrato y encaminado al cumplimiento de este propósito, orientó y realizó sus actividades con base a una metodología soportada bajo procedimientos y formatos que fueron aplicados durante la vigencia del contrato.

Para dar aplicabilidad a esta metodología, el contratista Malla Vial BBC a través de su personal llevó a cabo recorridos de obra a través de los cuales se verificó el estado de los puntos satélites de información, divulgación de las piezas informativas, realización de la capacitación, levantamiento de las actas de vecindad de inicio y demás actividades implícitas en la gestión social.

5. METODOLOGÍA

El Consorcio Malla Vial BSC, comprometido con el de ejecutar del contrato y encaminado al cumplimiento de este propósito, orientó y realizó sus actividades con base a una metodología soportada bajo procedimientos y formatos que fueron aplicados durante la vigencia del contrato.

Para dar aplicabilidad a esta metodología, el contratista Malla Vial BSC a través de su personal llevó a cabo recorridos de obra a través de los cuales se verificó el estado de los puntos críticos de intervención, divulgación de las piezas informativas, realización de la caracterización, levantamiento de las actas de vecindad de inicio y demás actividades implícitas en la gestión social.

6. DOCUMENTOS LEGALES Y ORGANIZACIÓN DEL CONTRATISTA

Los documentos, a partir de los cuales el contratista Consorcio Malla Vial BBC llevó a cabo el cumplimiento de sus funciones fueron los siguientes:

- Plan de gestión social que regirá para el presente contrato, se elaboró con base al anexo técnico que fue entregado por el Fondo de Desarrollo Local de San Cristóbal (FDLSC) y a la normatividad vigente que compete a la gestión social en obras debidamente aprobado por interventoría.

- Protocolo de Bioseguridad cargado a la página web mediante radicado N° 7506CB0F-C48F-406A-A4D4-2D3A7A6AF233 y aprobado por la Alcaldía Local, y el Plan de Movilidad Segura, aprobado por esta entidad mediante registro N° 11182 del 26 de mayo de 2020.

- Anexo 1 al Plan de gestión social, el cual contempla la modificación al plan de acción en las actividades sociales para dar cumplimiento al Protocolo de Bioseguridad cargado a la página web mediante radicado N° 7506CB0F-C48F-406A-A4D4-2D3A7A6AF233 y aprobado por la Alcaldía Local. Este documento fue radicado a la interventoría el 4 de agosto de 2020, a través de oficio CMVBB-2020-227 para su revisión y aprobación.

Para el ejercicio de las funciones y responsabilidades sociales, el contratista Consorcio Malla Vial BBC, contó con un equipo humano compuesto por el siguiente personal.

6.1 PERSONAL SOCIAL

Continuando con el desarrollo del presente documento, a continuación, se menciona en orden cronológico el personal que participo en el desarrollo del contrato.

En este punto, es consecuente hacer mención del equipo social que participó en el proyecto. Abarcando sobre su gestión y el compromiso que aportó en la prevención, mitigación y corrección de los impactos causados por las labores constructivas, potencializando aquellas acciones que favorecieron, el no entorpecimiento del contrato.

6.- DOCUMENTOS LEGALES Y ORGANIZACIÓN DEL CONTRATISTA

Los documentos, a partir de los cuales el contratista Consorcio Malla Vial BBC llevó a cabo el cumplimiento de sus funciones fueron los siguientes:

- Plan de gestión social que rigió para el presente contrato, se elaboró con base al anexo técnico que fue entregado por el Fondo de Desarrollo Local de San Cristóbal (FDLSC) y a la normatividad vigente aplicable a la gestión social en obras debidamente aprobado por interventoría.

- Protocolo de Bioseguridad cargado a la página web mediante radicado N° 750bCB0F-CA8F-A0bA-A4D4-2D3A7A9A-F230 y aprobado por la Alcaldía Local, y el Plan de Movilidad Segura, aprobado por esta entidad mediante radicado N° 1182 del 26 de mayo de 2020.

- Anexo 1 al Plan de gestión social, el cual contempla la modificación al plan de acción en las actividades sociales para dar cumplimiento al Protocolo de Bioseguridad cargado a la página web mediante radicado N° 750bCB0F-CA8F-A0bA-A4D4-2D3A7A9A-F230 y aprobado por la Alcaldía Local. Este documento fue radicado a la interventoría el 4 de agosto de 2020, a través de oficio CMVBB-2020-227 para su revisión y aprobación.

Para el ejercicio de las funciones y responsabilidades sociales, el contratista Consorcio Malla Vial BBC contó con un equipo humano compuesto por el siguiente personal:

6.1.- PERSONAL SOCIAL

Continuando con el desarrollo del presente documento, a continuación, se menciona en orden cronológico el personal que participó en el desarrollo del contrato:

En este punto, es consecuente hacer mención del equipo social que participó en el proyecto, Abarcando sobre su gestión y el compromiso que aportó en la prevención, mitigación y corrección de los impactos causados por las labores constructivas, potencializando aquellas acciones que favorecieron el no entorpecimiento del contrato.

Tabla 4 Personal Social Dispuesto para el Contrato

DESCRIPCIÓN	CANTIDAD	CARGO	DEDICACIÓN
Trabajador (a) Social	1	Nini Johanna Baquero Torres Residente Social	50%
Trabajador (a) Social	1	Diana Paola Guarín Ramírez	50%
Auxiliar Social	1	Manuel Guillermo Falla	100%
Auxiliar Social	2	Sandra Janeth Marín Frank Martínez	100%

Fuente Consorcio Malla Vial BBC

7. PROGRAMA DEL PLAN DE GESTIÓN SOCIAL

En este capítulo se evidencia las actividades realizadas por el contratista Consorcio Malla Vial BBC. Con base a lo expuesto, la firma contratista desarrolla el documento, abordando de manera cronológica los programas sociales.

- Programa de divulgación e información a la comunidad
- Programa de atención al ciudadano
- Programa de sostenibilidad
- Programa de capacitación a los empleados del proyecto
- Programa de control y seguimiento a dotaciones
- Programa de contratación de mano de obra no calificada
- Programa de gestión de aseguramiento de la calidad

Tabla 4 Personal Social Dispuesto para el Contrato

DESCRIPCIÓN	CANTIDAD	CARGO	DEDICACIÓN
Trabajador (a) Social	1	Nini Johanna Sequeda Torres Residente Social	50%
Trabajador (a) Social	1	Diana Paola Guarín Ramírez	50%
Auxiliar Social	1	Manuel Guillermo Ríos	100%
Auxiliar Social	2	Sandra Janeth Marín Frank Martínez	100%

Fuente Consorcio Malla Vial BBC

7. PROGRAMA DEL PLAN DE GESTIÓN SOCIAL

En este capítulo se evidencia las actividades realizadas por el contratista Consorcio Malla Vial BBC Con base a lo exigido, la firma contratista desarrolla el documento abordando de manera cronológica los programas sociales

- Programa de divulgación e información a la comunidad
- Programa de atención al ciudadano
- Programa de sostenibilidad
- Programa de capacitación a los empleados del proyecto
- Programa de control y seguimiento a detenciones
- Programa de contratación de mano de obra no calificada
- Programa de gestión de aseguramiento de la calidad

7091

7.1 PROGRAMA DE DIVULGACIÓN E INFORMACIÓN A LA COMUNIDAD

Este programa buscó generar mecanismos de divulgación e información dirigidos a la comunidad antes, durante la ejecución del proyecto, a través de la entrega de diferentes herramientas como: volantes, afiches y actas de socialización del plan de manejo de tráfico, los cuales se implementaron en los diferentes frentes de obra y en la realización de reuniones con los ciudadanos residentes de la zona de influencia directa, Juntas de Acción Comunal o líderes de la comunidad.

Durante el contrato, la información suministrada a la comunidad fue real (de acuerdo a las condiciones de la obra) y oportuna. Permanentemente el contratista implementó las diferentes herramientas divulgativas que fueron previstas por la Alcaldía Local de San Cristóbal para el desarrollo del contrato, como fueron los afiches (instalados en los puntos satélites de información), volantes de convocatoria a reuniones y piezas de información ciudadana.

7.1.1 SOCIALIZACIÓN DEL PLAN DE MANEJO DE TRÁFICO

Este ítem, se desarrolla a través de la socialización de los planes de manejo de tráfico (PMT), con la comunidad del área de influencia directa al proyecto.

A continuación, se ilustra el consolidado del total de socializaciones realizadas del Plan de Manejo de Tráfico.

Tabla 5 Consolidado socialización comunidad del Plan de Manejo de Tráfico

CONSECUTIVO	FECHA	PIEZA INFORMATIVA	LOCALIDAD	BARRIO	TRAMO	TOTAL
1	22/10/2019	Socialización de PMT con la comunidad, sobre la intervención de la Vía.	San Cristóbal	Altos del Virrey	CIV 4005073 Calle 42 D Bis Sur entre Transversal 16 C Este y Carrera 17 A Este (Barrio Altos del Virrey)	13
2	22/10/2019	Socialización de PMT con la comunidad,	San Cristóbal	Altos del Virrey	CIV 4005352 Carrera 16 Bis Este entre Calle 44 B Sur y Calle 46 Sur (Barrio Altos del Virrey)	17

7.7 PROGRAMA DE DIVULGACIÓN E INFORMACIÓN A LA COMUNIDAD

Este programa busca generar mecanismos de divulgación e información a la comunidad aniés, durante la ejecución del proyecto, a través de diferentes herramientas como volantes, afiches, [illegible] del plan de manejo de tráfico, los cuales se implementarán en los diferentes frentes de obra y de realización de reuniones con los dueños [illegible] en la zona de influencia directa, Juntas de Acción Comunal o [illegible]

Durante el contrato, la interacción suministrada a la comunidad [illegible] de las condiciones de la obra y [illegible] Fundamentalmente [illegible] inicialmente las diferentes [illegible] Alcaldía Local de San Cristóbal para [illegible] los afiches instalados en los puntos [illegible] volantes y afiches de información [illegible]

7.7.1 SOCIALIZACIÓN DEL PLAN DE MANEJO DE TRÁFICO

Este ítem se desarrolla a través de la zona [illegible] de [illegible] (PMT), con la comunidad del área de influencia directa [illegible]

A continuación se ilustra el consolidado de [illegible] a utilizar en el Plan de Manejo de Tráfico.

Tabla 5 Consolidado socialización [illegible]

CONSECUTIVO	FECHA	PIEZA INFORMATIVA	LOCALIDAD	BARRIO	[illegible]	TOTAL
1	[illegible] 2020	Socialización [illegible] sobre la [illegible]	San Cristóbal	[illegible]	[illegible]	1
2	22/10/2020	Socialización de PMT [illegible]	San Cristóbal	[illegible]	[illegible]	17

CONSECUTIVO	FECHA	PIEZA INFORMATIVA	LOCALIDAD	BARRIO	TRAMO	TOTAL
		sobre la intervención de la Vía.				
3	23/10/2019	Socialización de PMT con la comunidad, sobre la intervención de la Vía.	San Cristóbal	Moralba	CIV (4005079) 4008625 Transversal 15 A Este entre Carrera 16 A Este y Calle 43 Sur	3
4	23/10/2019	Socialización de PMT con la comunidad, sobre la intervención de la Vía.	San Cristóbal	Quindío	CIV 4007971 Carrera 16 D Este entre Calle 46 B Bis Sur y Diagonal 46 C (Barrio Quindío)	7
5	23/10/2019	Socialización de PMT con la comunidad, sobre la intervención de la Vía.	San Cristóbal	Quindío	CIV 4007972 Calle 46 C Sur entre Carrera 16 D Este y Carrera 17 B Este	11
6	23/10/2019	Socialización de PMT con la comunidad, sobre la intervención de la Vía.	San Cristóbal	Altos del Virrey	CIV 4008458 Carrera 8 B Bis Este entre Carrera 8 B Este y Calle 40 Sur	6
7	30/10/2019	Socialización de PMT con la comunidad, sobre la intervención de la Vía.	San Cristóbal	Altos del Virrey	CIV 4005480 Diagonal 46 Bis Sur entre Transversal 16 C Este y Calle 46 A Bis Sur	12
8	7/11/2019	Retroalimentación Socialización de PMT con la comunidad, sobre la zona de influencia delimitada en el plano.	San Cristóbal	Quindío	CIV 4007971 Carrera 16 D Este entre Calle 46 B Bis Sur y Diagonal 46 C CIV 4007972 Calle 46 C Sur entre Carrera 16 D Este y Carrera 17 B Este	44

CONSECUTIVO	FECHA	PIEZA INFORMATIVA	LOCALIDAD	BARRIO	TRAMO	TOTAL
9	8/11/2019	Retroalimentación Socialización de PMT con la comunidad, sobre la zona de influencia delimitada en el plano.	San Cristóbal	Altos del Virrey	CIV 4008458 Carrera 8 B Bis Este entre Carrera 8 B Este y Calle 40 Sur	23
10	8/11/2019	Retroalimentación Socialización de PMT con la comunidad, sobre la zona de influencia delimitada en el plano.	San Cristóbal	Moralba	CIV (4005079) 4008625 Transversal 15 A Este entre Calle 43 Sur y Carrera 16 A Este	28
11	15/01/2020	Socialización de PM con la comunidad, sobre la intervención de la vía, para solicitud de prórroga.	San Cristóbal	Altos del Virrey	CIV 4005073 Calle 42 D Bis Sur entre Carrera 17 A Este y Transversal 16 C Este	13
12	15/01/2020	Socialización de PMT con la comunidad, sobre la intervención de la vía, para solicitud de prórroga.	San Cristóbal	Altos del Virrey	CIV 4005352 Carrera 16 Bis Este entre Calle 46 Sur y Calle 44 B Sur	17
13	20/01/2020	Socialización de PMT con la comunidad, sobre la intervención de la Vía.	San Cristóbal	Guacamayas	CIV`S 4002378, 4002411,4002441,4002490,4002572, 4002689,4002814, 4002785, 4002849 Carrera 4C entre calle 39C Sur y Calle 39F Sur - Calle 39F entre Carrera 3B y Carrera 2M	48
14	22/01/2020	Socialización de PMT con la comunidad, sobre la intervención de la vía, para solicitud de prórroga.	San Cristóbal	Altos del Virrey	CIV 4005480 Diagonal 46 Bis Sur entre Transversal 16C Este y Calle 46 A Bis Sur	12

CONSECUTIVO	FECHA	PIEZA INFORMATIVA	LOCALIDAD	BARRIO	TRAMO	TOTAL
15	04/02/2020	Socialización de PMT con la comunidad, sobre la intervención de la Vía.	San Cristóbal	Altos del Virrey	CIV 4005040 - 50007951 Carrera 17A este entre Calle 42C Bis Sur y Calle 42D Bis Sur	30
16	11/02/2020	Socialización de PMT con la comunidad, sobre la intervención de la vía, para solicitud de prórroga.	San Cristóbal	Barrio Quindío	CIV 4007971 Carrera 16 D Este entre Calle 46 B Bis Sur y Diagonal 46 C CIV 4007972 Calle 46 C Sur entre Carrera 16 D Este y Carrera 17 B Este	22
17	11/02/2020	Socialización de PMT con la comunidad sobre la intervención de la Vía.	San Cristóbal	Altos del Virrey	CIV 4007223 Carrera 17 Bis Este entre Calle 43 A Bis Sur y Calle 43 A Bis A Sur CIV 4007224 Calle 43 A Bis Sur entre Carrera 17 Bis Este y la Carrera 17 A Este	12
18	6/8/2020	Socialización de PMT con la comunidad sobre la intervención de la vía.	San Cristóbal	Altamira	CIV 4004898 CL 42B Sur entre KR 12A Este hasta KR12B Este	9
19	6/8/2020	Socialización de PMT con la comunidad sobre la intervención de la Vía.	San Cristóbal	Altos del Virrey	CIV'S 4005040 - 4008517 y 4005113 KR 17 A Este desde CLL 42 C BIS B Sur - Calle 42 D Sur- Calle 43 Sur	11
20	13/8/2020	Socialización de PMT con la comunidad sobre la intervención de la vía.	San Cristóbal	La Cecilia	CIV'S 4006979, 4006989, 4006982, 4006984 y 4006978 CR. 25 B Este desde CL 13 Sur hasta CL 13 A Sur - CR. 25 B Este desde CL 13 Sur hasta CL 13 B Sur - CL 13 sur desde CR. 24 B Este hasta CR. 24 C Este, CL 13 A sur desde CR. 24 B Este hasta CR. 24 C Este, CL13Sur entre KR24C Este y KR25B Este	35

CONSECUTIVO	FECHA	PIEZA INFORMATIVA	LOCALIDAD	BARRIO	TRAMO	TOTAL
					CIV 4006983 y KR24C Este entre CL13 Sur hasta CL12 Sur	

Fuente propia.

Anexo No. 1 se adjunta las actas de planes de manejo de tráfico.

7.1.2 VOLANTES DE INFORMACIÓN

Estas piezas de divulgación se entregaron de acuerdo con la programación de intervención de obra a cada uno de los predios ubicados sobre el eje vial de intervención. El contenido del volante propicio que la comunidad y líderes comunales se informará sobre el desarrollo del proyecto y lineamientos bajo los cuales se adelantaría la actividad.

A continuación, se ilustra la tabla consolidada de los volantes de información ciudadana.

Tabla 6 Consolidado de los volantes informativos de información ciudadana

FECHA	PIEZAS DE DIVULGACIÓN	LOCALIDAD	BARRIO	TRAMO	TOTAL DE VOLANTES
Octubre 23 de 2019	Volante No. 1 Invitación a Reunión de Inicio	San Cristóbal	Altos del Virrey	CIV 4005352 Carrera 16 Bis Este entre Calle 44 B Sur y Calle 46 Sur CIV 4005073 Calle 42 D Bis Sur entre Transversal 16 C Este y Carrera 17 A Este	27
Octubre 28 de 2019	Volante No. 2 Notificación Primera Visita Actas de	San Cristóbal	Altos del Virrey	CIV 4005352 Carrera 16 Bis	15

CONSECUTIVO	FECHA	PIEZA INFORMATIVA	LOCALIDAD	BARRIO	TRAMO	TOTAL
					CIV 40[illegible] y KR[illegible] Este entre CL13 Sur hasta CL12 Sur	

Fuente propia.

Anexo No. 1 se adjunta las actas de planes de manejo de tráfico.

7.1.2 VOLANTES DE INFORMACIÓN

Estas piezas de divulgación se entregaron de acuerdo con la programación de intervención de obra a cada uno de los predios ubicados sobre el eje vial de intervención. El concepto del volante propio que la comunidad y líderes comunales se informará sobre el desarrollo del proyecto y lineamientos bajo los cuales se adelantará la actividad.

A continuación, se ilustra la labor consolidada de los volantes de información ciudadana.

Tabla 6 Consolidado de los volantes informativos de información ciudadana

FECHA	PIEZAS DE DIVULGACIÓN	LOCALIDAD	BARRIO	TRAMO	TOTAL DE VOLANTES
Octubre 23 de 2019	Volante No. 1 Invitación a Reunión de inicio	San Cristóbal	Altos del Virrey	CIV 40[illegible] Carrera 1[illegible] Este entre Calle 3 Sur y Calle 42 Sur CIV 40[illegible] Calle 42 D Bis Sur con Transversal 1[illegible] Este y Carrera 1[illegible] Este	[illegible]
Octubre 28 de 2019	Volante No. 2 Notificación Primera Vez a Altos de	San Cristóbal	Altos del Virrey	CIV 40[illegible] Carrera 1[illegible]	[illegible]

FECHA	PIEZAS DE DIVULGACIÓN	LOCALIDAD	BARRIO	TRAMO	TOTAL DE VOLANTES
	Vecindad de Inicio			Este entre Calle 44 B Sur y Calle 46 Sur	
Noviembre 1 de 2019	Volante No. 3 Notificación de Levantamiento Actas de Vecindad Primera Visita	San Cristóbal	Altos del Virrey	CIV 4005073 Calle 42 D Bis Sur entre la Transversal 16C Este y Carrera 17 A Este	11
Noviembre 20 de 2019	Volante No. 04 Inicio de Obra	San Cristóbal	Altos del Virrey	CIV 4005352 Carrera 16 Bis Este entre Calle 44B Sur y Calle 46 Sur	16
Noviembre 8 de 2019	Volante No. 05 Invitación a Reunión de Inicio	San Cristóbal	Altos del Virrey	CIV 4005480 Diagonal 46 Bis Sur entre Transversal 16 C Este y Calle 46 A Bis Sur	10
Noviembre 8 de 2019	Volante No. 06 Invitación a Reunión de Inicio	San Cristóbal	Moralba	CIV (4005079) 4008625 Transversal 15 A Este entre Calle 43 Sur y Carrera 16 A Este	12
Noviembre 12 de 2019	Volante No. 07 Notificación de Levantamiento Actas de Vecindad Segunda Visita	San Cristóbal	Altos del Virrey	CIV 4005073 Calle 42 D Bis Sur entre Transversal 16 C Este y Carrera 17 A Este	1

FECHA	PIEZAS DE DIVULGACIÓN	LOCALIDAD	BARRIO	TRAMO	TOTAL DE VOLANTES
Noviembre 8 de 2019	Volante No. 08 Notificación de Levantamiento Actas de Vecindad Primera Visita	San Cristóbal	Moralba	CIV (4005079) 4008625 Transversal 15 A Este entre Calle 43 Sur y Carrera 16 A Este	4
Noviembre 12 de 2019	Volante No. 09 Notificación de Levantamiento Actas de Vecindad Primera Visita	San Cristóbal	Altos del Virrey	CIV 4005480 Diagonal 46 Bis Sur entre Transversal 16 C Este y Calle 46 A Bis Sur	11
Noviembre 13 de 2019	Volante No. 10 Notificación de Levantamiento Actas de Vecindad Segunda Visita	San Cristóbal	Altos del Virrey	CIV 4005480 Diagonal 46 Bis Sur entre Transversal 16 C Este y Calle 46 A Bis Sur	2
Noviembre 14 de 2019	Volante No. 11 Notificación de Levantamiento Actas de Vecindad Tercera y Última Visita	San Cristóbal	Altos del Virrey	CIV 4005480 Diagonal 46 Bis Sur entre Transversal 16 C Este y Calle 46 A Bis Sur	1
Noviembre 15 de 2019	Volante No. 12 Invitación a Reunión de Inicio	San Cristóbal	Quindío	CIV 4007971 Carrera 16 D Este entre Diagonal 46C y Calle 46 B Bis Sur 4007972 Calle 46 C Sur entre Carrera 16 D Este y	23

FECHA	PIEZAS DE DIVULGACIÓN	LOCALIDAD	BARRIO	TRAMO	TOTAL DE VOLANTES
				Carrera 17 B Este	
Noviembre 15 de 2019	Volante No. 13 Invitación a Reunión de Inicio	San Cristóbal	Altos del Virrey	CIV 4008458 Carrera 8 B Bis Este entre Calle 40 Sur y Carrera 8B	11
Noviembre 19 de 2019	Volante No. 14 Notificación de Levantamiento Actas de Vecindad Primera Visita	San Cristóbal	Quindío	CIV 4007971 Carrera 16 D Este entre Diagonal 46C y Calle 46 B Bis Sur 4007972 Calle 46 C Sur entre Carrera 16 D Este y Carrera 17 B Este	19
Noviembre 22 de 2019	Volante No. 15 Inicio de Obra	San Cristóbal	Altos del Poblado	CIV 4005480 Diagonal 46 Bis Sur entre Transversal 16 C Este y Calle 46 A Bis Sur	9
Noviembre 22 de 2019	Volante No. 16 Inicio de Obra	San Cristóbal	Altos del Virrey	CIV 4005073 Calle 42 D Bis Sur entre Transversal 16 C Este y Carrera 17 A Este	14
Noviembre 22 de 2019	Volante No. 17 Contratación de M.O.N.C.	San Cristóbal	Altos del Virrey	PSI CIV 4005073 y 4005480	2

FECHA	PIEZAS DE DIVULGACIÓN	LOCALIDAD	BARRIO	TRAMO	TOTAL DE VOLANTES
Noviembre 21 de 2019	Volante No. 18 Notificación de Levantamiento Actas de Vecindad Segunda Visita	San Cristóbal	Quindío	CIV 4007971 Carrera 16 D Este entre Diagonal 46C y Calle 46 B Bis Sur 4007972 Calle 46 C Sur entre Carrera 16 D Este y Carrera 17 B Este	4
Noviembre 25 de 2019	Volante No. 19 Notificación de Levantamiento Actas de Vecindad Tercera y Última Visita	San Cristóbal	Quindío	CIV 4007971 Carrera 16 D Este entre Diagonal 46C y Calle 46 B Bis Sur 4007972 Calle 46 C Sur entre Carrera 16 D Este y Carrera 17 B Este	2
Noviembre 27 de 2019	Volante No. 20 Inicio de Obra	San Cristóbal	Moralba	CIV (4005079) 4008625 Transversal 15 A Este entre Calle 43 Sur y Carrera 16 A Este	10
03 de Diciembre de 2019	Volante No. 21 Inicio de Obra del CIV	San Cristóbal	Quindío	CIV 4007971-4007972	21

FECHA	PIEZAS DE DIVULGACIÓN	LOCALIDAD	BARRIO	TRAMO	TOTAL DE VOLANTES
	4007971 y 4007972			Carrera 16 D Este entre Diagonal 46C y Calle 46B Bis Sur – Calle 46C Sur entre Carrera 16D Este Y carrera 17B Este	
03 de diciembre de 2019	Volante No. 22 Invitación a Reunión Informativa CIV 4005530	San Cristóbal	Puente colorado	CIV 4005530 Carrera 15 Este entre Calle 46 Sur y Calle 46 A Bis Sur	9
03 de diciembre de 2019	Volante No. 23 Invitación a Reunión Informativa CIV 4004898	San Cristóbal	Altamira	CIV 4004898 Calle 42B Sur entre Carrera 12A Este y Carrera 12B Este	6
13 de diciembre de 2019	Volante No. 24 Invitación a Reunión Inicio CIV 4008458	San Cristóbal	Altos del Poblado	CIV 4008458 Carrera 8B Bis Este entre Calle 40 Sur y Carrera 8B Este	52
17 de diciembre de 2019	Volante No. 25 Juegos Pirotécnicos	San Cristóbal	Altos del Virrey Quindío Moralba	PSI CIV 4005073 CIV4005480 CIV 4005352 CIV 4007971-4007972 CIV (4005079) 4008625	5
23 de diciembre de 2019	Volante No. 26 Invitación a Reunión Extraordinaria	San Cristóbal	Altos del Poblado	CIV 4008458	41

FECHA	PIEZAS DE DIVULGACIÓN	LOCALIDAD	BARRIO	TRAMO	TOTAL DE VOLANTES
	[illegible]			[illegible]	
03 de diciembre de 2019	Volante No. 22 Invitación a Reunión informativa CIV [illegible]	[illegible]	[illegible]	[illegible]	[illegible]
03 de diciembre de 2019	Volante No. 23 Invitación a Reunión informativa CIV [illegible]	San Cristóbal	[illegible]	[illegible]	6
10 de diciembre de 2019	Volante No. 24 Invitación a Reunión Inicio CIV [illegible]	San Cristóbal	[illegible]	[illegible]	[illegible]
17 de diciembre de 2019	Volante No. 25 Juegos Pirotécnicos	San Cristóbal	[illegible]	[illegible]	
23 de diciembre de 2019	Volante No. 26 Invitación a Reunión Extraordinaria	San Cristóbal	[illegible]	[illegible]	44

FECHA	PIEZAS DE DIVULGACIÓN	LOCALIDAD	BARRIO	TRAMO	TOTAL DE VOLANTES
	CIV 4008458 (Altos del Poblado)			Carrera 8B Bis Este entre Calle 40 Sur y Carrera 8B Este	
26 de diciembre de 2019	Volante No. 27 Adecuación de las bajantes y canaletas	San Cristóbal	Altos del Virrey Quindío	CIV 4005073 CIV4005480 CIV 4005352 CIV 4007971-4007972	56
3 de enero de 2020	Volante No. 28 Invitación a Reunión de Inicio	San Cristóbal	Altos del Virrey	CIV 4005040 Carrera 17 A Este entre Calle 42 C Bis Sur y Calle 42 D Sur CIV 50007951 Carrera 17 A Este entre Calle 42 D Sur y Calle 42 D Bis Sur	20
11 de enero de 2020	Volante No. 29 Rampas de Acceso	San Cristóbal	Altos del Virrey	CIV 4005040 Carrera 17 A Este entre Calle 42 C Bis Sur y Calle 42 D Sur CIV 50007951 Carrera 17 A Este entre Calle 42 D Sur y Calle 42 D Bis Sur	5
13 de enero de 2020		San Cristóbal	Altos del Virrey	CIV 4005480 Diagonal 46 Bis Sur entre Transversal 16	11

FECHA	PIEZAS DE DIVULGACIÓN	LOCALIDAD	BARRIO	TRAMO	TOTAL DE VOLANTES
				C Este y Calle 46 A Bis Sur	
13 de enero de 2020		San Cristóbal	Quindío	CIV 4007971 Carrera 16 D Este entre Calle 46 B Bis Sur y Diagonal 46 C	6
13 de enero de 2020		San Cristóbal	Quindío	CIV 4007972 Calle 46 C Sur entre Carrera 16 D Este y Carrera 17 B Este	13
13 de enero de 2020		San Cristóbal	Altos del Virrey	CIV 4005073 Calle 42 D Bis Sur entre Transversal 16 C Este y Carrera 17 A Este	10
13 de enero de 2020		San Cristóbal	Altos del Virrey	CIV 4005352 Carrera 16 Bis Este entre Calle 44B Sur y Calle 46 Sur	15
09 de enero de 2020	Volante No. 30 Notificación de Levantamiento Actas de Vecindad Primera Visita	San Cristóbal	Altos del Virrey	CIV 4005040 – 50007951 Carrera 17A este entre Calle 42C Bis Sur y Calle 42D Bis Sur	4
09 de enero	Volante No. 31 Invitación a	San Cristóbal	Guacamayas	CIVS 4002378,	12

FECHA	PIEZAS DE DIVULGACION	LOCALIDAD	BARRIO	TRAMO	TOTAL DE VOLANTES
				[illegible] Tres y Diez [illegible] A Sin Sur	
13 de enero de 2020		San Cristóbal	[illegible]	Cra 4D/2a [illegible] Carrera 1B O Este entre Cra 4C B Sur y Diagonal [illegible]	[illegible]
13 de enero de 2020		San Cristóbal	[illegible]	Cra 4D/TE2 [illegible] 1C Sur [illegible] Carrera [illegible] Este [illegible]	13
15 de enero de 2020		[illegible]	[illegible]	[illegible] Sur [illegible] Transversal 1D [illegible] Este [illegible] A Sur	15
13 de enero de 2020		[illegible]	[illegible]	[illegible] Carrera 1D Sur [illegible]	[illegible]
20 de enero de 2020	Volante No. 30 Fumigación de Levanta miento Aves de Vecino a Primera Alza	San Cristóbal	[illegible]	[illegible] Sur [illegible] Carrera 17A [illegible] entre Cra 4 [illegible] [illegible] Sur	4
09 de enero	Volante No. 31 Vacunación	San [illegible]	[illegible]	[illegible]	12

FECHA	PIEZAS DE DIVULGACIÓN	LOCALIDAD	BARRIO	TRAMO	TOTAL DE VOLANTES
de 2020	Reunión Extraordinaria			4002411,4002441, 4002490,4002572, 4002689,4002814, 4002785, 4002849 Carrera 4C entre calle 39C Sur y Calle 39F Sur – Calle 39F entre Carrera 3B y Carrera 2M	
10 de enero de 2020	Volante No. 32 Notificación de Levantamiento Actas de Vecindad Segunda Visita	San Cristóbal	Altos del Virrey	CIV 4005040 – 50007951 Carrera 17A este entre Calle 42C Bis Sur y Calle 42D Bis Sur	2
16 de Enero de 2020	Volante No. 33 Notificación de Levantamiento Actas de Vecindad Primera Visita	San Cristóbal	Guacamayas	CIVS 4002378, 4002411,4002441, 4002490,4002572, 4002689,4002814, 4002785, 4002849 Carrera 4C entre calle 39C Sur y Calle 39F Sur – Calle 39F entre Carrera 3B y Carrera 2M	47
23 y 24 de Enero de 2020	Volante No. 34 Notificación de Levantamiento Actas de	San Cristóbal	Guacamayas	CIVS 4002378, 4002411,4002441,	6

BOGOTÁ	**INFORME FINAL DE GESTIÓN SOCIAL**	
Contrato de Obra No. 340 – 2019 - FDLSC	Del 20 de agosto del 2019 al 22 de octubre de 2020	Versión: CONTRATO-01-2019

FECHA	PIEZAS DE DIVULGACIÓN	LOCALIDAD	BARRIO	TRAMO	TOTAL DE VOLANTES
de 2020	Jaula Extraordinaria			[illegible]	
10 de enero de 2020	Volante No. [illegible] Notificación de Levantamiento Actas de Vecindad Segunda Visita	San Cristóbal	Alto [illegible]	[illegible] Carrera [illegible] Calle [illegible] Carrera [illegible] Calle [illegible] Carrera [illegible]	2
16 de Enero de 2020	Volante No. 33 Notificación de Levantamiento Actas de Vecindad 1 Primera Visita	San Cristóbal	[illegible]	[illegible] 4002724 [illegible] 4002789, 4002040 Carrera 4C entre calle 29C Sur y Calle 31 Sur – Carrera 3BF entre Carrera 3B y Carrera 3M	47
23 y 24 de Enero de 2020	Volante No. 34 Notificación de Levantamiento Actas de	San Cristóbal	[illegible]	CV's 4002728, 4002441, 4002241	8

FECHA	PIEZAS DE DIVULGACIÓN	LOCALIDAD	BARRIO	TRAMO	TOTAL DE VOLANTES
	Vecindad Segunda Visita			4002490,4002572, 4002689,4002814, 4002785, 4002849 Carrera 4C entre calle 39C Sur y Calle 39F Sur – Calle 39F entre Carrera 3B y Carrera 2M	
N/A	Volante No. 35 Invitación a la reunión socialización diseños	ANULADO	ANULADO	CIV 4005530Carrera 15 Este entre Calle 46 Sur y Calle 46 A Bis A Sur.	NP
N/A	Volante No. 36 Invitación a la reunión socialización diseños	ANULADO	ANULADO	CIV 4004898 Calle 42 B Sur entre Carrera 12 A Este y Carrera 12 B Este	ANULADO
23 y 24 de Enero de 2020	Volante No. 37 Invitación a Reunión de inicio	San Cristóbal	Guacamayas	CIVS 4002378, 4002411,4002441, 4002490,4002572, 4002689,4002814, 4002785, 4002849 Carrera 4C entre calle 39C Sur y Calle 39F Sur – Calle 39F entre Carrera 3B y Carrera 2M	87
30 y 31 de Enero de	Volante No. 38 Notificación de	San Cristóbal	Guacamayas	CIVS 4002378,	5

FECHA	PIEZAS DE DIVULGACIÓN	LOCALIDAD	BARRIO	TRAMO	TOTAL DE VOLANTES
2020	Levantamiento Actas de Vecindad Tercera y Última Visita			4002411,4002441, 4002490,4002572, 4002689,4002814, 4002785, 4002849 Carrera 4C entre calle 39C Sur y Calle 39F Sur – Calle 39F entre Carrera 3B y Carrera 2M	
01 de febrero de 2020	Volante No. 39 Inicio de Obra	San Cristóbal	Guacamayas	CIVS 4002378, 4002411,4002441, 4002490,4002572, 4002689,4002814, 4002785, 4002849 Carrera 4C entre calle 39C Sur y Calle 39F Sur – Calle 39F entre Carrera 3B y Carrera 2M	48
24 de febrero de 2020	Volante No. 40 Invitación a Reunión de Inicio	San Cristóbal	Altos del Virrey	CIV 4007223 Carrera 17 Bis Este entre Calle 43 A Bis Sur y Calle 43 A Bis Sur CIV 4007224 Calle 43 A Bis Sur entre la Carrera 17 Bis Este y la	17

FECHA	PIEZAS DE DIVULGACIÓN	LOCALIDAD	BARRIO	TRAMO	TOTAL DE VOLANTES
				Carrera 17 A Este	
25 de febrero de 2020	Volante No.41 Levantamiento Actas de Vecindad	San Cristóbal	Altos del Virrey	CIV 4007223 Carrera 17 Bis Este entre Calle 43 A Bis Sur y Calle 43 A Bis Sur CIV 4007224 Calle 43 A Bis Sur entre la Carrera 17 Bis Este y la Carrera 17 A Este	12
27 de febrero de 2020	Volante No.42 Levantamiento Actas de Vecindad – Segunda Visita	San Cristóbal	Altos del Virrey	CIV 4007223 Carrera 17 Bis Este entre Calle 43 A Bis Sur y Calle 43 A Bis Sur CIV 4007224 Calle 43 A Bis Sur entre la Carrera 17 Bis Este y la Carrera 17 A Este	2
28 de febrero de 2020	Volante No.43 Levantamiento Actas de Vecindad – Tercera y Última Visita	San Cristóbal	Altos del Virrey	CIV 4007223 Carrera 17 Bis Este entre Calle 43 A Bis Sur y Calle 43 A Bis Sur CIV 4007224 Calle 43 A Bis Sur entre la	1

FECHA	PIEZAS DE DIVULGACIÓN	LOCALIDAD	BARRIO	TRAMO	TOTAL DE VOLANTES
26 de febrero de 2020	Volante No.41 Levantamiento Actas de Vecindad	San Cristóbal	Altos del Virrey	Carrera 17 A Este CIV 400722B Carrera 17 Bis Este entre Calle 42 A Bis Sur y Calle 43 A Bis Sur CIV 400722A Calle 43 A Bis Sur entre la Carrera 17 Bis Este y la Carrera 17 A Este	12
27 de febrero de 2020	Volante No. 42 Levantamiento Actas de Vecindad – Segunda Visita	San Cristóbal	Altos del Virrey	CIV 400722B Carrera 17 Bis Este entre Calle 42 A Bis Sur y Calle 42 A Bis Sur CIV 400722A Calle 43 A Bis Sur entre la Carrera 17 Bis Este y la Carrera 17 A Este	2
28 de febrero de 2020	Volante No.43 Levantamiento Actas de Vecindad – Tercera y Última Visita	San Cristóbal	Altos del Virrey	CIV 400722B Carrera 17 Bis Este entre Calle 42 A Bis Sur y Calle 43 A Bis Sur CIV 400722A Calle 43 A Bis Sur entre la	

FECHA	PIEZAS DE DIVULGACIÓN	LOCALIDAD	BARRIO	TRAMO	TOTAL DE VOLANTES
				Carrera 17 Bis Este y la Carrera 17 A Este	
Agosto 4 de 2020	Comunicado No. 44 Convocatoria a la reunión de Inicio de obra	San Cristóbal	Altamira	CL 42B Sur entre KR 12A Este hasta KR12B Este. CIV 4004898	8
Agosto 4 de 2020	Comunicado No. 45 Convocatoria a la reunión de reinicio de obra	San Cristóbal	Altos del Virrey	KR 17 A Este desde CLL 42 C BIS B Sur - Calle 42 D Sur- Calle 43 Sur CIV'S 4005040 - 4008517 y 4005113	8
Agosto 8 de 2020	Comunicado No. 46 Convocatoria a la reunión de reinicio de obra	San Cristóbal	La Cecilia	CR. 25 B Este desde CL 13 Sur hasta CL 13 A Sur y CL 13 B Sur, correspondiente al CIV 4006979 y 4006989; CL 13 sur desde CR. 24 B Este hasta CR. 24 C Este, correspondiente al CIV 4006982 y CL 13 A sur desde CR. 24 B Este hasta CR. 24 C Este, correspondiente al CIV 4006984	NP
Agosto 6 de 2020	Comunicado No. 47 Inicio de obra	San Cristóbal	Altamira	CL 42B Sur entre KR 12A	5

FECHA	PIEZAS DE DIVULGACIÓN	LOCALIDAD	BARRIO	TRAMO	TOTAL DE VOLANTES
				Este hasta KR12B Este. CIV 4004898	
Agosto 6 de 2020	Comunicado No. 48 Reinicio de obra	San Cristóbal	Altos del Virrey	KR 17 A Este desde CLL 42 C BIS B Sur - Calle 42 D Sur- Calle 43 Sur CIV'S 4005040 - 4008517 y 4005113	10
Agosto 19 de 2020	Comunicado No. 49 notificación inicio de obra	San Cristóbal	La Cecilia	CR. 25 B Este desde CL 13 Sur hasta CL 13 A Sur y CL 13 B Sur, correspondiente al CIV 4006979 y 4006989; CL 13 sur desde CR. 24 B Este hasta CR. 24 C Este, correspondiente al CIV 4006982 y CL 13 A sur desde CR. 24 B Este hasta CR. 24 C Este, correspondiente al CIV 4006984	43
Agosto 19 de 2020	Comunicado No. 50 notificación primera visita de actas de vecindad	San Cristóbal	Altamira	CL 42B Sur entre KR 12A Este hasta KR12B Este. CIV 4004898	6
Agosto 19 de 2020	Comunicado No. 51 notificación primera visita de	San Cristóbal		KR 17 A Este desde CLL 42 C BIS B Sur -	9

FECHA	PIEZAS DE DIVULGACIÓN	LOCALIDAD	BARRIO	TRAMO	TOTAL DE VOLANTES
	actas de vecindad		Altos del Virrey	Calle 42 D Sur-Calle 43 Sur CIV`S 4005040 - 4008517 y 4005113	
Agosto 19 de 2020	Comunicado No. 52 notificación primera visita de actas de vecindad	San Cristóbal	La Cecilia	CR. 25 B Este desde CL 13 Sur hasta CL 13 A Sur y CL 13 B Sur, correspondiente al CIV 4006979 y 4006989; CL 13 sur desde CR. 24 B Este hasta CR. 24 C Este, correspondiente al CIV 4006982 y CL 13 A sur desde CR. 24 B Este hasta CR. 24 C Este, correspondiente al CIV 4006984	43
Agosto 27 de 2020	Comunicado No. 53 desvío a implementarse como producto de las actividades constructivas en el corredor vial	San Cristóbal	Altos del Virrey	KR 17 A Este desde CLL 42 C BIS B Sur - Calle 42 D Sur-Calle 43 Sur CIV`S 4005040 - 4008517 y 4005113	12
Septiembre 2 de 2020	Comunicado No. 54 notificación levantamiento de actas de vecindad de cierre	San Cristóbal	Altos del Virrey	KR 17 A Este desde CLL 42 C BIS B Sur - Calle 42 D Sur-Calle 43 Sur CIV`S 4005040 - 4008517 y 4005113	12

FECHA	PIEZAS DE DIVULGACIÓN	LOCALIDAD	BARRIO	TRAMO	TOTAL DE VOLANTES
Septiembre 2 de 2020	Comunicado No. 55 notificación levantamiento de actas de vecindad en cierre	San Cristóbal	Quindío	KR 16 D Este entre la DG 46 C Sur hasta CL 46 B BIS Sur y CL 46 C Sur entre KR 16 D Este y KR 17 B Este; correspondiente a los CIV'S 4007971 - 4007972	18
Septiembre 4 de 2020	Comunicado No. 56 denominado invitación a la reunión extraordinaria	San Cristóbal	Guacamayas	Calle 39F Sur entre KR 4 y KR 2M, correspondiente al CIV'S 4002378-4002411-4002441-4002490-4002572-4002689-4002785-4002814-4002849	9
Septiembre 21 de 2020	Comunicado No. 57 denominado notificación cierre de actas de vecindad	San Cristóbal	Guacamayas	Calle 39F Sur entre KR 4 y KR 2M; correspondiente a los CIV'S 4002378-4002411-4002441-4002490-4002572-4002689-4002785-4002814-4002849	49
Septiembre 23 de 2020	Comunicado No. 58 denominado	San Cristóbal		Calle 42D Bis Sur entre KR17A Este y	14

BOGOTÁ	INFORME FINAL DE GESTIÓN SOCIAL	CONSORCIO [illegible]
Contrato de Obra No. 360 – 2019 - FDLSC	Del 30 de agosto de 2019 al [illegible] de octubre de 2020	Versión: GIV-SEC-01-2019

FECHA	PIEZAS DE DIVULGACIÓN	LOCALIDAD	BARRIO	TRAMO	TOTAL DE VOLANTES
Septiembre 2 de 2020	Comunicado No. 35 notificación levantamiento de actas de vecindad en curso	San Cristóbal	[illegible]	[illegible]	10
Septiembre 4 de 2020	Comunicado No. 36 denuncia de mal uso a la red extraoficial	San Cristóbal	[illegible]	[illegible]	
Septiembre 21 de 2020	Comunicado No. [illegible] de mantenimiento [illegible] de [illegible] de vecindad	San Cristóbal	[illegible]	[illegible]	45
Septiembre 22 de 2020	Comunicado No. 38 [illegible]	San Cristóbal		[illegible]	[illegible]

FECHA	PIEZAS DE DIVULGACIÓN	LOCALIDAD	BARRIO	TRAMO	TOTAL DE VOLANTES
	notificación cierre de actas de vecindad		Altos del Virrey	TV16C Este; correspondiente al CIV 4005073	
Septiembre 23 de 2020	Comunicado No. 59 denominado notificación cierre de actas de vecindad	San Cristóbal	Moralba	CIV (4005079) 4008625 Transversal 15 A Este entre Calle 43 Sur y Carrera 16 A Este	12
Octubre 6 de 2020	Comunicado No.60 denominado convocatoria reunión de finalización	San Cristóbal	Guacamayas	Calle 39F Sur entre KR 4 y KR 2M; correspondiente a los CIV'S 4002378-4002411-4002441-4002490-4002572-4002689-4002785-4002814-4002849	36
Octubre 6 de 2020	Comunicado No. 61 denominado convocatoria reunión de finalización	San Cristóbal	Quindío	KR 16 D Este entre la DG 46 C Sur hasta CL 46 B BIS Sur y CL 46 C Sur entre KR 16 D Este y KR 17 B Este; correspondiente a los CIV'S 4007971 - 4007972	20
Octubre 6 de 2020	Comunicado No. 62 denominado convocatoria	San Cristóbal	Altos del Virrey	DG 46 A Sur entre la TV 16 C Este y CL 46 A BIS A Sur; correspondiente al	11

FECHA	[illegible]	LOCALIZADO	[illegible]	[illegible]
[illegible]	[illegible]	[illegible]	[illegible]	[illegible]
[illegible]	[illegible]	[illegible]	[illegible]	[illegible]
[illegible]	[illegible]	[illegible]	[illegible]	[illegible]
[illegible]	[illegible]	[illegible]	[illegible]	[illegible]
[illegible]	[illegible]	[illegible]	[illegible]	[illegible]

FECHA	PIEZAS DE DIVULGACIÓN	LOCALIDAD	BARRIO	TRAMO	TOTAL DE VOLANTES
	reunión de finalización			CIV 4005480	
Octubre 6 de 2020	Comunicado No. 62 denominado convocatoria reunión de finalización	San Cristóbal	Altos del Virrey	KR 16 Bis Este entre CL 46 Sur y CL 44 B Sur; correspondiente al CIV 4005352	15
Octubre 13 de 2020	Comunicado No. 63 denominado notificación cierre de actas de vecindad	San Cristóbal	Altamira	CL 42B Sur entre KR 12A Este hasta KR12B Este; correspondiente al CIV 4004898	6
Octubre 17 de 2020	Comunicado No. 64 denominado convocatoria reunión de finalización	San Cristóbal	Moralba	Transversal 15 A Este entre Calle 43 Sur y Carrera 16 A Este; correspondiente al CIV (4005079) 4008625	11
Octubre 17 de 2020	Comunicado No. 65 denominado convocatoria reunión de finalización	San Cristóbal	Altamira	CL 42B Sur entre KR 12A Este hasta KR12B Este; correspondiente al CIV 4004898	12
Octubre 29 de 2020	Comunicado No. 66 denominado convocatoria reunión de finalización	San Cristóbal	Altamira	CL 42B Sur entre KR 12A Este hasta KR12B Este; correspondiente al CIV 4004898	8

FECHA	PIEZAS DE DIVULGACIÓN	LOCALIDAD	BARRIO	TRAMO	TOTAL DE VOLANTES
Octubre 29 de 2020	Comunicado No. 67 denominado convocatoria reunión de finalización	San Cristóbal	Moralba	Transversal 15 A Este entre Calle 43 Sur y Carrera 16 A Este; correspondiente al CIV 4005079correspondiente al CIV (4005079) 4008625	10
Noviembre 7 de 2020	Comunicado No. 68 notificación cierre de actas de vecindad	San Cristóbal	La Cecilia	CR. 25 B Este desde CL 13 Sur hasta CL 13 A Sur y CL 13 B Sur, correspondiente al CIV 4006979 y 4006989; CL 13 sur desde CR. 24 B Este hasta CR. 24 C Este, correspondiente al CIV 4006982 y CL 13 A sur desde CR. 24 B Este hasta CR. 24 C Este, correspondiente al CIV 4006984	37
Noviembre 7 de 2020	Comunicado No. 69 notificación cierre de actas de vecindad	San Cristóbal	Altos del Virrey	KR 17 A Este desde CL 42 C BIS B Sur – CL42 D Sur- Calle 43 Sur, correspondiente a los CIV 4005040-4008517-4005113	8

FECHA	PIEZAS DE DIVULGACIÓN	LOCALIDAD	BARRIO	TRAMO	TOTAL DE VOLANTES
Noviembre 20 de 2020	Comunicado No. 70 denominado convocatoria reunión de finalización	San Cristóbal	Altos del Virrey	KR 17 A Este desde CL 42 C BIS B Sur – CL 42 D Sur- Calle 43 Sur -Calle 42D Bis Sur entre KR17A Este y TV16C Este correspondiente a los CIV 4005040-4008517-4005113-4005073	27
Noviembre 20 de 2020	Comunicado No. 71 denominado convocatoria reunión de finalización	San Cristóbal	La Cecilia	CR. 25 B Este desde CL 13 Sur hasta CL 13 A Sur y CL 13 B Sur, correspondiente al CIV 4006979 y 4006989; CL 13 sur desde CR. 24 B Este hasta CR. 24 C Este, correspondiente al CIV 4006982 y CL 13 A sur desde CR. 24 B Este hasta CR. 24 C Este, correspondiente al CIV 4006984	45

Fuente propia

Nota 1 El 10 de agosto de 2020, el contratista Consorcio Malla Vial BBC, para la socialización del comunicado No. 46 convocatoria a la reunión de inicio, contó con el apoyo del presidente de la Junta de Acción Comunal, el señor Francelian Lancheros, líder social que para la misma fecha divulgó a la comunidad la pieza informativa. Se aclara que no hay planilla de entrega de volantes.

FECHA	PIEZAS DE DIVULGACIÓN	LOCALIDAD	BARRIO	TRAMO	TOTAL DE VOLANTES
Noviembre 20 de 2020	Comunicado No. 71 denominado convocatoria reunión de finalización	San Cristóbal	Altos del Virrey	Entre KR 1 A Este desde CL 42 C BIS 2 Sur hasta CL 42 D Sur, Carrera 4D Bis Sur entre KR 1 A Este y TV 16C Este correspondiente a los CIV 4008740, 4008741, 4008743 y 4008721	27
Noviembre 20 de 2020	Comunicado No. 71 denominado convocatoria reunión de finalización	San Cristóbal	La Gaitana	CL 27 B Sur desde KR 13 Sur hasta CL 13 A Sur y CL 13 B Sur, correspondiente al CIV 4008773 y 4008580, CL 13 sur desde CR 2C B Este hasta CR 3 C Este, correspondiente al CIV 4008652 y CL 13 A sur desde CR 2 B Este hasta CR 3 Este correspondiente al CIV 4008664	46

Fuente propia

Nota: El 30 de agosto de 2020, se comenzaron consecutivo Mesa Vial SSC para la socialización del comunicado No. 46 convocatoria a la reunión de inicio, con el apoyo del presidente de la Junta de Acción Comunal, el señor Francisco Lauchieros, líder social que para la mis[illegible] difundió a la comunidad la [illegible] informativa. Se aclara que no hay planilla de asistencia de [illegible].

Anexo No. 2 se adjunta los volantes informativos y las planillas de entrega.

7.1.3 Puntos Satélites de Información

Los puntos satélites de información, son equipamientos urbanos o puntos de encuentro ciudadano ubicados en los diferentes sitios del área de influencia del corredor vial a intervenir, los cuales tienen como función difundir a la comunidad por medio de volantes, convocatorias y afiches, la información acerca del proyecto.

En alcance a lo anteriormente expuesto, a continuación, se relaciona la tabla consolidada de los puntos satélites de información instalados, las verificaciones y/o mantenimientos realizados como la fecha de cierre de estos equipamientos urbanos.

Anexo No. 3 se adjunta las planillas de instalación, verificación y retiro de los puntos satélites de información.

Tabla 7 Consolidado de instalación, actualización y mantenimiento de los puntos satélites de información

FECHA DE INSTALACIÓN	TRAMO/DIRECCIÓN/PERSONA DE CONTACTO	OBSERVACIÓN	
TRAMO: Carrera 16 Bis Este entre Calle 44 B Sur y Calle 46 Sur CIV 4005352 **BARRIO: Altos del Virrey**			
Noviembre 22 de 2019	Nombre del establecimiento: Tienda Mis Dos Angelitos Dirección de ubicación: Carrera 16 Bis Este No. 44 B – 04 Sur Persona de contacto: Maria Helena Bermúdez	Instalación	

Anexo No. 2 se adjunta los volantes informativos y las planillas de entrega

7.1.1. Puntos satélites de información

Los puntos satélites de información, son equipamientos urbanos o puntos de encuentro ubicados en los diferentes sitios del área de influencia del corredor vial a intervenir, los cuales tienen como función difundir a la comunidad por medio de volantes, convocatorias y afiches, la información acerca del proyecto.

En relación a lo anteriormente expuesto a continuación se relaciona la tabla consolidada de los puntos satélites de información instalados, las verificaciones y mantenimiento realizados como la toma de fotos de estos equipamientos urbanos.

Anexo No. 3 se adjunta las planillas de instalación, verificación y retiro de los puntos satélites de información.

Tabla 7 Consolidado de instalación, actualización y mantenimiento de los puntos satélites de información

FECHA DE INSTALACIÓN	TRAMO/DIRECCIÓN/BER SONA DE LOCALIZACIÓ	OBSERVACIÓN
TRAMO: Carrera 15 Bis Este entre calle 1 B Sur y Calle 4a Sur CIV 400522		
BARRIO: Altos del Virrey		
Noviembre 22 de 2019	Barrio Altos del Virrey Tienda Las Dos Angelitos Droguería de unicolor Carrera 16 Bis Este No. 4A 0 – 04 Sur Peluquería de contacto Maria Helena Barrio la	Instalación

FECHA DE INSTALACIÓN	TRAMO/DIRECCIÓN/PERSONA DE CONTACTO	OBSERVACIÓN	
Diciembre 13 de 2019	Nombre del establecimiento: Hogar Casita de Sueños Dirección de ubicación: Carrera 16 Bis No. 44B-42 Persona de contacto: Ana Ofelia Chacón	Instalación	
TRAMO: Diagonal 46 Bis Sur entre Transversal 16 C Este y Calle 46 A Bis Sur CIV 4005480 BARRIO: Altos del Virrey			
Noviembre 22 de 2019	Nombre del establecimiento: Tienda Dirección de ubicación: Diagonal 46 Bis Sur No. 16 C – 33 Persona de contacto: Clara Inés Valencia	Instalación	
TRAMO: Transversal 15 A Este entre Calle 43 Sur y Carrera 16 A Este CIV (4005079) 4008625 BARRIO: Moralba			
Noviembre 30 de 2019	Nombre del establecimiento: Predio Dirección de ubicación: Transversal 15 Este No. 42C-64 Sur Persona de contacto: Ana Floralba Vargas	Instalación	
TRAMO: Calle 42 D Bis Sur entre Transversal 16 C Este y Carrera 17 A Este CIV 4005073			

FECHA DE INSTALACIÓN	TRAMO/DIRECCIÓN PERSONA DE CONTACTO	OBSERVACIÓN
Diciembre 13 de 2019	Nombre del establecimiento: Hogar Casita de Sueños Dirección de ubicación: Carrera 16 Bis No. 44B-42 Persona de contacto: Ana Ortiz Chacón	Instalación
TRAMO: Diagonal 46 Bis Sur entre Transversal 16 C Este y Calle 44 A Bis Sur CIV 4005450 BARRIO: Alto del Valle		
Noviembre 22 de 2019	Nombre del establecimiento: Tierda Dirección de ubicación: Diagonal 46 Bis Sur No. 16 C – 33 Persona de contacto: Jo ara Inés Valencia	Instalación
TRAMO: Transversal 15 A Este entre Calle 42 Sur y Carrera 17 A Este CIV 4006025 BARRIO: Marsella		
Noviembre 20 de 2019	Nombre del establecimiento: Fiesta Dirección de ubicación: Transversal 15 Este No. 42C-04 Sur Persona de contacto: Ana Rotilda Vargas	Instalación
TRAMO: Calle 42 D Sur entre Transversal 16 C Este y Carrera 17 A Este CIV 4005073		

FECHA DE INSTALACIÓN	TRAMO/DIRECCIÓN/PERSONA DE CONTACTO	OBSERVACIÓN	
BARRIO: Altos del Virrey			
Diciembre 2 de 2019	Nombre del establecimiento: Predio Dirección de ubicación: Calle 42D Bis Sur No. 16C-25 Persona de contacto: Rafael Gómez	Instalación	
TRAMO: TRAMO: Carrera 16 D Este entre Diagonal 46C y Calle 46 B Bis Sur correspondiente CIV 4007971 - Calle 46 C Sur entre Carrera 16 D Este y Carrera 17 B Este CIV 4007972 BARRIO: Quindío			
Diciembre 6 de 2019	Nombre del establecimiento: Predio Dirección de ubicación: Carrera 16C Este No. 46B-70 Persona de contacto: Karen Nova	Instalación	
Diciembre 13 de 2019	Nombre del establecimiento: Predio Dirección de ubicación: Carrera 16 Este No. 46B-94 Persona de contacto: María Elsa Suárez	Instalación	
TRAMO: Carrera 4C Entre Calle 39C Sur y Calle 39F Sur y Calle 39F Sur entre Carrera 3B y Carrera 2M correspondiente a los CIV`S 4002378 – 4002411 – 4002441 – 4002490 – 4002572 - 4002689 – 4002814 – 4002785 y 4002849 BARRIO: Guacamayas			

FECHA DE INSTALACIÓN	TRAMO DIRECCIÓN INTERSECCIÓN ZONA DE COLAPSO	OBSERVACIÓN
BARRIO: Alfonso López		
Diciembre 3 de 2019	Nombre del establecimiento: Predio: Dirección de ubicación: Calle 42C Bis Sur No. 16D-23 Número de contacto: Actual comercio	Instalación
TRAMO: TRAMO Carrera 16 C Este entre Diagonal 42 C Sur y la Calle 42 Bis C Sur en ambos sentidos CIV 4107941 - Calle 42 C Sur entre Carrera 16 C Este y la Carrera 16 Este BARRIO: [illegible]		
Diciembre 3 de 2019	Nombre del establecimiento: Predio: Dirección de ubicación: Carrera 16C Este No. 42B-70 Número de contacto: Varios locales	Instalación
Diciembre 23 de 2019	Nombre del establecimiento: Predio: Dirección de ubicación: Carrera 16 Este No. 42B-[illegible] Número de contacto: Varios locales	Instalación
TRAMO: Carrera 16 C Este entre Calle 42 Bis C Sur y la Calle 42 Sur Carrera 16 C Este, especialmente en el CIV 4107941 - Calle 42 C Sur entre Carrera 16 C Este y la Carrera 16 Este - 4107941 - 40 C 42 Sur - Carrera 16 C Este - 4002 [illegible] BARRIO: [illegible]		

FECHA DE INSTALACIÓN	TRAMO/DIRECCIÓN/PERSONA DE CONTACTO	OBSERVACIÓN	
Diciembre 8 de 2019	Nombre del establecimiento: Predio Calle 39 D Sur No. 3-81 Predio Dirección de ubicación: Persona de contacto: Sandra Hernández	**Mantenimiento:** Septiembre 4 de 2020 Septiembre 24 de 2020 **Cierre:** Octubre 1 de 2020	
TRAMO: KR 17 A Este desde CLL 42 C BIS B Sur - Calle 42 D Sur- Calle 43 Sur; CIV'S 4005040 - 4008517 y 4005113 BARRIO: Altos del Virrey			
Diciembre 12 de 2019	Nombre del establecimiento: Predio Dirección de ubicación: CL 42D Bis Sur No. 16C-12E Persona de contacto: Aurora Jiménez	**Mantenimiento:** Agosto 14 de 2020 Septiembre 24 de 2020 Octubre 15 de 2020 **Cierre:** Noviembre 17 de 2020	
TRAMO: CL 42B Sur entre KR 12A Este hasta KR12B Este correspondiente al CIV 4004898 BARRIO: Altamira			
Agosto 14 de 2020	Nombre del establecimiento: Predio Dirección de ubicación: CL 42B Sur No. 12A-74 Este Persona de contacto: Jaime Cano	**Mantenimiento:** Septiembre 10 de 2020 **Cierre:** Octubre 1 de 2020	
TRAMO: CR. 25 B Este desde CL 13 Sur hasta CL 13 A Sur y CL 13 B Sur, correspondiente al CIV 4006979 y 4006989; CL 13 sur desde CR. 24 B Este hasta CR. 24 C Este, correspondiente al			

FECHA DE INSTALACIÓN	TRAMO/DIRECCIÓN/PERSONA DE CONTACTO	OBSERVACIÓN	
CIV 4006982 y CL 13 A sur desde CR. 24 B Este hasta CR. 24 C Este, correspondiente al CIV 4006984 BARRIO: La Cecilia			
Agosto 20 de 2020	Nombre del establecimiento: Tienda Dirección de ubicación: KR 24C No. 13-06 Sur Persona de contacto: Hernando Palacios	**Mantenimiento:** Septiembre 24 de 2020 Octubre 15 de 2020 **Cierre:** Noviembre 17 de 2020	

Fuente propia

7.1.4 Actas de Vecindad Inicio

La actividad consistió en la verificación del estado estructural interno y externo de los predios colindantes a los tramos intervenidos.

En alcance a los lineamientos sociales, el contratista Consorcio Malla Vial BBC realizó la entrega de la copia de las actas de vecindad a los ciudadanos residentes de los tramos intervenidos.

Anexo No. 4 se adjunta las planillas control entrega de fotocopias de actas de vecindad de inicio.

A continuación, se ilustra la tabla consolidada.

Tabla 8 Relación fotocopia de actas de vecindad de inicio entregadas a la comunidad

FECHA DE ENTREGA	CIV	BARRIO	CANTIDAD DE ACTAS ENTREGADAS
Febrero 12, 17 y 22 de 2020	4005079	Moralba	4
Febrero 13, 17 y 22 de 2020	4007971	Quindío	7

FECHA DE INSTALACIÓN	TRAMO DIRECCIONAMIENTO SONA DE CONTACTO	OBSERVACIÓN
CIV 400807572 y CIV 1074 son desde CR. 24 B Este hasta CR. 21 C Este, correspondiente al CIV 4 [illegible]		
BARRIO: La Capilla		
Abril 20 de 2020	Nombre del establecimiento: Fonda Dirección de ubicación: KR 24C No. 13-05 Sur Persona de contacto: Hernando Rincón	Mantenimiento: Septiembre 24 de 2020 Octubre 1 de 2020 Diario: Miércoles 14 de octubre

Fuente propia

7.1.4. Actas de Vecindad Inicio

La actividad consistió en la verificación del estado estructural interno y externo de los predios colindantes a los tramos intervenidos.

En alcance a los lineamientos sociales, el contratista Consorcio Malla Vial BBC realizó la entrega de la copia de las actas de vecindad a los ciudadanos residentes de los tramos intervenidos.

Anexo No. 4 se adjunta las planillas control entrega de formatos de actas de vecindad de inicio.

A continuación, se muestra la tabla consolidada.

Tabla 8 Relación fotocopia de actas de vecindad de inicio entregadas a la comunidad

FECHA DE ENTREGA	CIV	BARRIO	CANTIDAD DE ACTAS ENTREGADAS
Febrero 12, 17 y 22 de 2020	400807572	Marsella	1
Febrero 13, 17 y 22 de 2020	400797171	Quirigua	7

Febrero 13, 17 y 22 de 2020	4007972	Quindío	13
Febrero 13, 17 y 22 de 2020	4005352	Altos del Virrey	15
Febrero 25 de 2020	4005040 50007951	Altos del Virrey	4
Marzo 13, 14 y 18 de 2020	4002378- 4002411- 4002441- 4002490- 4002572- 4002689- 4002785- 4002814- 4002849	Guacamayas	51
Noviembre 20 de 2020	4004898	Altamira	6
Noviembre 20 de 2020	4005480	Altos del Virrey	12
Noviembre 20 de 2020	4005073	Altos del Virrey	15
Noviembre 20 de 2020	4006978 4006979 4006982 4006983 4006984 4006989	La Cecilia	45

7.1.5 Actas de Vecindad de cierre

El propósito de esta actividad consistió en verificar si los predios objeto del levantamiento del acta de vecindad de inicio, sufrieron algún deterioro a nivel interno y/o externo.

El original de las actas de vecindad de inicio y actas de vecindad de cierre se reportarán con su respetivo listado maestro, en carpeta tamaño carta, por lo tanto no se adjuntan el presente documento.

A continuación, se reporta la tabla consolidada de las actas de vecindad de inicio y cierre levantadas durante el proyecto

Febrero 13, 17 y 22 de 2020	4007072	Chiqui	12
Febrero 13, 17 y 22 de 2020	4005252	Altos del Vuney	15
Febrero 25 de 2020	4005040 5000795T	Altos del vuney	4
Marzo 13, 14 y 18 de 2020	4002370- 4002411- 4002417- 4002420- 4002372- 4002589- 4002702- 4002974- 4002942	Guacamayas	21
Noviembre 20 de 2020	4004869	Alhaurie	8
Noviembre 20 de 2020	4005480	Altos del vuney	12
Noviembre 20 de 2020	4008072	Altos del Vuney	15
Noviembre 20 de 2020	4008975 4008979 4008982 4008983 4008984 4008989	La Cecilia	15

7.1.5 Actas de Vecindad de clientes

El propósito de esta actividad consistió en verificar si los predios objeto del levantamiento del acta de vecindad de inicio, sufrieron algún deterioro a nivel interno y/o externo.

El original de las actas de vecindad de inicio y actas de vecindad de cierre se reportarán con su respectivo listado maestro, en cuanto tamaño carta, por lo tanto no se adjuntan al presente documento.

A continuación, se reporta la tabla consolidada de las actas de vecindad de inicio y cierre levantadas durante el proyecto.

Tabla 9 Consolidado de actas de vecindad de inicio y cierre

FECHA (S) DE LEVANTAMIENTO	BARRIO	TRAMO	CIV'S	No. DE ACTAS DE VECINDAD DE INICIO LEVANTADAS	No. DE ACTAS DE VECINDAD DE CIERRE LEVANTADAS
Enero 10 y 11 de 2020	Altos del Virrey	KR17A Este entre CL42C Bis B Sur y CL42D Bis Sur	4005040-50007951	4	4
Octubre 29, 30 y 31 de 2019 Noviembre 1 de 2019	Altos del Virrey	Carrera 16 Bis Este entre Calle 44B Sur y Calle 46 Sur	4005352	15	15
Noviembre 13 de 2019	Altos del Virrey	Diagonal 46 Bis Sur entre la Transversal 16 C Este y Calle 46 A Bis Sur	4005480	12	12
Noviembre 2, 3, 6, 7, 8, 12 y 13, de 2019	Altos del Virrey	Calle 42 D Bis Sur entre la Transversal 16 C Este y Carrera 17 A Este	4005073	15	15
Noviembre 15 y 26 de 2019	Moralba	Transversal 15 A Este entre Calle 43 Sur y Carrera 16 A Este	(4005079) 4008625	4	4
Noviembre 19, 20,22,26 y 27 de 2019	Quindío	Carrera 16 D Este entre Diagonal 46C y Calle 46 B Bis Sur	4007971	7	7
Noviembre 19,20, 22,25 y 26 de 2019		Calle 46 C Sur entre Carrera 16 D Este y Carrera 17 B Este	4007972	13	13

Tabla 8 Consolidado de actas de vecindad de inicio y cierre

FECHA (S) DE LEVANTAMIENTO	BARRIO	TRAMO	CIVIS	No. DE ACTAS DE VECINDAD DE INICIO LEVANTADAS	No. DE ACTAS DE VECINDAD DE CIERRE LEVANTADAS
Enero 10 y 11 de 2020	Altos del Virrey	KR 7A Este entre CL42C Bis S Sur y CL42D Bis Sur	400040 400074	4	4
Octubre 29, 30 y 31 de 2019 Noviembre 1 de 2019	Altos del Virrey	Carrera 10 Bis Este entre Calle 44B Sur y Calle 46 Sur	400039	15	15
Noviembre 13 de 2019	Altos del Virrey	Diagonal 46 Bis Sur entre la Transversal 10 C Este y Calle 46 A Bis Sur	400080	12	12
Noviembre 2, 3, 6, 7, 8, 12 y 13 de 2019	Altos del Virrey	Calle 42 D Bis Sur entre la Transversal 10 C Este y Carrera 17 A Este	400073	15	15
Noviembre 15 y 26 de 2019	Marsella	Transversal 15 A Este entre Calle 12 Sur y Carrera 16 A Este	(400079) 400080	4	4
Noviembre 19, 20, 22, 26 y 27 de 2019	Quindío	Carrera 16 D Este entre Diagonal 46C y Calle 46 B Bis Sur	400074	7	7
Noviembre 19, 20, 22, 25 y 26 de 2019		Calle 46 C Sur entre Carrera 16 D Este y Carrera 17 D Este	400074	13	13

Enero 23 y 31 de 2020	Guacamayas	Carrera 4C Entre Calle 39C Sur y Calle 39F Sur y Calle 39F Sur entre Carrera 3B y Carrera 2M	4002378	5	5
Enero 30 y 31 de 2020			4002411	2	2
Enero 30 de 2020			4002441	2	2
Enero 29 y 30 de 2020			4002490	2	2
Enero 27, 28, 29 y 30 de 2020			4002572	9	9
Enero 21, 22, 23, 24, 27, 30 y 31 de 2020 Febrero 3 de 2020			4002689	16	16
Enero 16, 20, 21 y 22 de 2020			4002814	12	12
Enero 23 y 27 de 2020			4002785	2	2
Enero 24 de 2020 Febrero 20 de 2020			4002849	2	2
Agosto 21, 24 y 27 de 2020	Altamira	CL 42B Sur entre KR 12A Este hasta KR12B Este	4004898	6	6
Agosto 20 de 2020	La Cecilia	KR24C Este entre CL13 Sur hasta CL12 Sur	4006978	1	1
Agosto 22 de 2020		CR. 25 B Este desde CL 13 Sur hasta CL 13 A Sur	4006979	4	4
Agosto 20 de 2020		CL 13 sur desde CR. 24 B Este hasta CR. 24 C Este	4006982	13	13
Agosto 22 de 2020		CL13Sur entre KR24C Este y KR25B Este	4006983	18	18

Agosto 22 de 2020		CL 13 A sur desde CR. 24 B Este hasta CR. 24 C Este	4006984	5	5
Agosto 22 de 2020		CR. 25 B Este desde CL 13 Sur hasta CL 13 B Sur	4006989	4	4

Fuente propia

7.1.6 Actas de Compromiso

A continuación, se reporta la tabla consolidada de las actas de compromiso, suscritas durante el proyecto.

Tabla 10 Consolidado de actas de compromiso

No. DE ACTA	FECHA DE LEVANTAMIENTO	BARRIO	TEMA	DATOS DEL CIUDADANO CON QUIEN SE SUSCRIBE EL ACTA	FECHA DE CIERRE
1	Enero 14 de 2020	Guacamayas	Solicitud a la ciudadana de correr el cerramiento,	Propietario (a) del predio: María Vicenta Calderón Rivera Dirección del predio: Calle 39 D No. 2N - 69	Febrero 18 de 2020
2	Enero 14 de 2020	Guacamayas	Solicitud a la ciudadana de correr el cerramiento,	Propietario (a) del predio: Javier Bociga Dirección del predio: Calle 39 No. 2 N - 63	Febrero 18 de 2020
3	Enero 14 de 2020	Guacamayas	Solicitud a la ciudadana de correr el cerramiento,	Propietario (a) del predio: David Martínez Dirección del predio: Calle 39 D No. 2 N – 55 Sur	Febrero 18 de 2020

4	Enero 14 de 2020	Guacamayas	Solicitud a la ciudadana de correr el cerramiento,	Propietario (a) del predio: Alba Alicia Triana de Olaya Dirección del predio: Calle 39 D Sur No. 2 N – 45	Febrero 18 de 2020
5	Enero 14 de 2020	Guacamayas	Solicitud a la ciudadana de correr el cerramiento,	Propietario (a) del predio: Ricardo Sarmiento Dirección del predio: Calle 39 D Sur No. 2 N – 33	Febrero 18 de 2020
6	Enero 14 de 2020	Guacamayas	Solicitud a la ciudadana de correr el cerramiento,	Propietario (a) del predio: Luz Marina Blanco Dirección del predio: Calle 39 D Sur No. 2 N – 27	Febrero 18 de 2020
7	Enero 14 de 2020	Guacamayas	Solicitud a la ciudadana de correr el cerramiento,	Propietario (a) del predio: Martha Espinoza Dirección del predio: Calle 39 D No. 2 N – 21 Sur	Febrero 18 de 2020
8	Enero 14 de 2020	Guacamayas	Solicitud a la ciudadana de correr el cerramiento,	Propietario (a) del predio: Erika Johana Segura Dirección del predio: Calle 39 D Sur No. 2 N – 15	Febrero 18 de 2020
9	Enero 14 de 2020	Guacamayas	Solicitud a la ciudadana de	Propietario (a) del predio:	Febrero 18 de 2020

BOGOTÁ

Contrato de Obra No.
240 - 2013 - FDLSC

			correr el cerramiento,	Luis Enrique Rodríguez Dirección del predio: Calle 39 D No. 2 N – 09	
10	Enero 14 de 2020	Guacamayas	Solicitud a la ciudadana de correr el cerramiento,	Propietario (a) del predio: Sergio Barcenas Dirección del predio: Calle 39 D Sur No. 3 - 95	Febrero 18 de 2020
11	Enero 21 de 2020	Guacamayas	Solicitud a la ciudadana de correr el cerramiento,	Propietario (a) del predio: Daniel Bermúdez Dirección del predio: Calle 39D Sur No. 2N-03	Febrero 18 de 2020
12	Enero 22 de 2020	Guacamayas	Solicitud a la ciudadana de correr el cerramiento,	Propietario (a) del predio: Jenny Sánchez Dirección del predio: Calle 39D Sur No. 2N-51	Febrero 18 de 2020
13	Enero 22 de 2020	Guacamayas	Solicitud a la ciudadana de correr el cerramiento,	Propietario (a) del predio: Lidy Barrero Garzón Dirección del predio: Calle 39D Sur No. 2N-39	Febrero 18 de 2020
14	Marzo 16 de 2020	Altos del Virrey	Solicitud de adecuación de bajantes y canaletas.	Propietario (a) del predio: Rafael Antonio Gómez Dirección del predio: Calle 42D Bis Sur No. 16C - 25 Este	Octubre 20 de 2020

15	Marzo 16 de 2020	Altos del Virrey	Solicitud de adecuación de bajantes y canaletas.	Propietario (a) del predio: Rafael Antonio Gómez Dirección del predio: Calle 42D Bis Sur No. 16C - 06 Este	Octubre 20 de 2020
16	Marzo 17 de 2020	Altos del Virrey	Solicitud de adecuación de bajantes y canaletas.	Propietario (a) del predio: Félida Rodriguez Dirección del predio: Calle 42D Bis Sur No. 16C - 49 Este	Octubre 20 de 2020

Nota: No se adjuntan las actas de compromiso de inicio en original No.14, 15 y 16 debido a que estas fueron anexadas en el informe No. 7 de gestión social.

Anexo No. 5 se adjunta las actas de compromiso suscritas durante el contrato.

7.1.7 Reuniones de inicio, extraordinarias y de finalización de obra

El fin último de estas reuniones, fue generar espacios de encuentro, diálogo y atención a la ciudadanía para propiciar el conocimiento y corresponsabilidad con el desarrollo del proyecto, logrando con ello, la sostenibilidad y apropiación del mismo.

7.1.7.1 Reuniones de inicio

A continuación, se ilustra la tabla consolidada de las reuniones de inicio realizadas durante el proyecto.

[illegible]

Nota: No se adjuntan las actas de [illegible]
[illegible]

Anexo No. 3 se adjunta en [illegible]

7.1. [illegible]

Si los [illegible] de [illegible]
[illegible]

7.1.1. [illegible]

[illegible]

Tabla 11 Consolidado de reuniones de Inicio

No. DE ACTA	TEMA	FECHA DE REALIZACIÓN	TRAMO	LOCALIDAD / BARRIO	ASISTENTES
1	Reunión de inicio de obra	Octubre 25 de 2019	Carrera 16 Bis Este entre Calle 44 B Sur y Calle 46 Sur CIV 4005352 Carrera 16 Bis Este entre Calle 44 B Sur y Calle 46 Sur CIV 4005073	San Cristóbal / Altos del Virrey	25
2	Reunión de inicio de obra	Noviembre 12 de 2019	Diagonal 46 Bis Sur entre la Transversal 16 C Este y Calle 46 A Bis Sur CIV 4005480	San Cristóbal / Altos del Virrey	9
3	Reunión de inicio de obra	Noviembre 12 de 2019	Transversal 15 A Este entre Calle 43 Sur y Carrera 16 A Este CIV (4005079) 4008625	San Cristóbal / Moralba	12
4	Reunión de inicio de obra	Noviembre 18 de 2019	Carrera 16 D Este entre Diagonal 46C y Calle 46 B Bis Sur CIV 4007971 Calle 46 C Sur entre Carrera 16 D Este y	San Cristóbal / Quindío	12

Tabla 11 Cuadro valores de [illegible]

NÚMERO ÍTEM	ÍTEM	DESCRIPCIÓN ITEM	UNIDAD	CANTIDAD PROYECTADA	VALOR UNITARIO	VALOR TOTAL
1	Reubicación de [illegible]	[illegible]	[illegible]	[illegible]	[illegible]	[illegible]
2	Ruta [illegible]	[illegible]	[illegible]	[illegible]	[illegible]	[illegible]
3	Poste [illegible]	[illegible]	[illegible]	[illegible]	[illegible]	[illegible]
4	Cimentación [illegible]	[illegible]	[illegible]	[illegible]	[illegible]	[illegible]

No. DE ACTA	TEMA	FECHA DE REALIZACIÓN	TRAMO	LOCALIDAD / BARRIO	ASISTENTES
			Carrera 17 B Este CIV 4007972		
5	Información sobre la no intervención del segmento vial 4008458, al ser un tramo priorizado por el IDU para ser intervenido.	Noviembre 18 de 2019	4008458	San Cristóbal / Altos del Poblado	7
6	Presentación propuesta para realizar los estudios y diseños.	Diciembre 5 de 2019	4005530	San Cristóbal / Puente Colorado	7
7	Presentación propuesta para realizar los estudios y diseños.	Diciembre 5 de 2019	CL 42B Sur entre KR 12A Este hasta KR12B Este CIV 4004898	San Cristóbal / Altamira	10
8	Reunión e inicio de obra	Diciembre 18 de 2019	4008458	San Cristóbal / Altos del Poblado	12
9	Reunión inicio de obra	Enero 8 de 2020	Carrera 17 A Este entre Calle 42 C Bis Sur y Calle 42 D Sur CIV 50007951 Carrera 17 A Este entre Calle 42 D Sur y Calle 42 D Bis Sur CIV 4005040	San Cristóbal / Altos del Virrey	9

No. DE ACTA	TEMA	FECHA DE ELABORACIÓN	ÁREA	RESPONSABLE	ACTIVIDAD
[illegible]	[illegible]	[illegible]	[illegible]	[illegible]	[illegible]
[illegible]	[illegible]	[illegible]	[illegible]	[illegible]	[illegible]
[illegible]	[illegible]	[illegible]	[illegible]	[illegible]	[illegible]
[illegible]	[illegible]	[illegible]	[illegible]	[illegible]	[illegible]
[illegible]	[illegible]	[illegible]	[illegible]	[illegible]	[illegible]
[illegible]	[illegible]	[illegible]	[illegible]	[illegible]	[illegible]

No. DE ACTA	TEMA	FECHA DE REALIZACIÓN	TRAMO	LOCALIDAD / BARRIO	ASISTENTES
10	Reunión inicio de obra	Enero 27 de 2020	Carrera 4C entre calle 39C Sur y Calle 39F Sur – Calle 39F entre Carrera 3B y Carrera 2M CIV'S 4002378, 4002411, 4002441, 4002490, 4002572, 4002689, 4002814, 4002785, 4002849	San Cristóbal / Guacamayas	35
11	Reunión inicio de obra	Febrero 26 de 2020	Carrera 17 Bis Este entre Calle 43 A Bis Sur y Calle 43 A Bis Sur CIV4007223 CIV 4007224 Calle 43 A Bis Sur entre la Carrera 17 Bis Este y la Carrera 17 A Este	San Cristóbal / Altos del Virrey	10
12	Reunión inicio de obra	Agosto 6 de 2020	CL 42B Sur entre KR 12A Este hasta KR12B Este. CIV 4004898	San Cristóbal / Altamira	7

BOGOTÁ

Comisión de Obra No
340 – 2010 – PDI 87

No. DE ACTA	TEMA	FECHA DE REALIZACIÓN	TRAMO	LOCALIDAD / BARRIO	ASISTENTES
13	Reunión inicio de obra	Agosto 13 de 2020	CR. 25 B Este desde CL 13 Sur hasta CL 13 A Sur y CL 13 B Sur, correspondiente al CIV 4006979 y 4006989; CL 13 sur desde CR. 24 B Este hasta CR. 24 C Este, correspondiente al CIV 4006982 y CL 13 A sur desde CR. 24 B Este hasta CR. 24 C Este, correspondiente al CIV 4006984	San Cristóbal / La Cecilia	49

Fuente propia

Anexo No. 6 se adjuntan las actas de las reuniones de inicio de obra - Planillas de asistencia.

7.1.7.2 Reunión Extraordinaria

A continuación, se relaciona la tabla consolidada de las reuniones extraordinarias.

No. DC ACTA	TITULO	PERIODO DE EJECUCIÓN	VALOR EJECUTADO	ACUMULADO

Fecha de corte

Cordialmente,

[illegible]

7.1 - 7.2 Reunión de Extensión [illegible]

7 Continuación [illegible]

Tabla 12 Consolidado de reuniones extraordinarias

No. DE ACTA	TEMA	FECHA DE REALIZACIÓN	TRAMO	LOCALIDAD / BARRIO	ASISTENTES
1	Socialización de los estudios y diseños	Diciembre 27 de 2019	CIV 4008458	San Cristóbal / Altos del Poblado	20
2	Información sobre el proyecto y solicitud a la comunidad de correr los cerramientos en lámina de zinc que están dentro del paramento de la vía.	Enero 14 de 2020	Calle 39F Sur entre KR 4 y KR 2M. CIV'S 4002378-4002411-4002441-4002490-4002572-4002689-4002785-4002814-4002849	San Cristóbal / Guacamayas	12
3	Reinicio de obra.	Agosto 6 de 2020	KR 17 A Este desde CLL 42 C BIS B Sur - Calle 42 D Sur- Calle 43 Sur CIV'S 4005040 - 4008517 y 4005113	San Cristóbal / Altos del virrey	12
N.A.	Comité de obra.	Septiembre 4 de 2020	Calle 39F Sur entre KR 4 y KR 2M. CIV'S 4002378-4002411-4002441-4002490-4002572-4002689-4002785-	San Cristóbal / Guacamayas	Sin registro

No. DE ACTA	TEMA	FECHA DE REALIZACIÓN	TRAMO	LOCALIDAD / BARRIO	ASISTENTES
			4002814-4002849		
N.A.	Comité de obra	Septiembre 4 de 2020	CR. 25 B Este desde CL 13 Sur hasta CL 13 A Sur y CL 13 B Sur, correspondiente al CIV 4006979 y 4006989; CL 13 sur desde CR. 24 B Este hasta CR. 24 C Este, correspondiente al CIV 4006982 y CL 13 A sur desde CR. 24 B Este hasta CR. 24 C Este, correspondiente al CIV 4006984	San Cristóbal / La Cecilia	Sin registro
4	Manejo de residuos durante la obra	Septiembre 8 de 2020	Carrera 17A Este desde CL42 C Bis B Sur – hasta la CL42 D Sur correspondiente a los CIV'S 4005040-4008517-4005113	Altos del virrey	5
5	Informar sobre la construcción en el espacio público.	Septiembre 9 de 2020	CL 42B Sur entre KR 12A Este hasta KR12B Este; CIV 4004898	Altamira	2

No. DE ACTA	TEMA	FECHA DE REALIZACIÓN	TRAMO	LOCALIDAD / BARRIO	ASISTENTES
6	Suscribir acta de reunión en donde se deja constancia que el ciudadano con recursos propios construyó el espacio público.	Septiembre 10 de 2020	Calle 39F Sur-KR 3 B; correspondiente al CIV 4002441	Guacamayas	2
7	Solicitud por parte del ciudadano de la construcción del andén e instalación de grama. Así mismo se le informa al ciudadano sobre el estado del lote.	Octubre 2 de 2020	CL 42B Sur entre KR 12A Este hasta KR12B Este; CIV 4004898	Altamira	1

Fuente propia

El 4 de septiembre de 2020, el componente social del contratista Consorcio Malla Vial BB asiste al comité de obra, realizado a través de recorrido de obra en los corredores viales de Guacamayas y La Cecilia. A partir de lo anterior, el componente social no suscribió acta de reunión ni planilla de asistencia.

Fotografía 1 reuniones extraordinarias barrio Guacamayas y La Cecilia

Anexo No. 7 se adjuntan las actas de las reuniones extraordinarias.

7.1.7.3 Reunión de Finalización

A continuación, se relaciona la tabla consolidada de las reuniones de finalización realizadas en cumplimiento de los lineamientos contractuales.

Fotografía 2 reuniones de finalización barrio Altos del virrey y La Cecilia

Tabla 13 Consolidado de reuniones de finalización

No. DE ACTA	TEMA	FECHA DE REALIZACIÓN	TRAMO	LOCALIDAD / BARRIO	ASISTENTES
1	Entrega de la obra a la comunidad.	Octubre 6 de 2020	Calle 39F Sur entre KR 4 y KR 2M, correspondiente al CIV'S 4002378-4002411-4002441-4002490-4002572-4002689-4002785-4002814-4002849	Guacamayas	18

No. DE ACTA	TEMA	FECHA DE REALIZACIÓN	TRAMO	LOCALIDAD / BARRIO	ASISTENTES
2	Entrega de la obra a la comunidad.	Octubre 6 de 2020	KR 16 D Este entre la DG 46 C Sur hasta CL 46 B BIS Sur y CL 46 C Sur entre KR 16 D Este y KR 17 B Este; correspondiente a los CIV'S 4007971 – 4007972	Quindío	12
3	Entrega de la obra a la comunidad.	Octubre 6 de 2020	DG 46 A Sur entre la TV 16 C Este y CL 46 A BIS A Sur CIV 4005480	Altos del Virrey	3
4	Entrega de la obra a la comunidad.	Octubre 6 de 2020	KR 16 Bis Este entre CL 46 Sur y CL 44 B Sur CIV 4005352	Altos del Virrey	10
5	Entrega de la obra a la comunidad.	Octubre 29 de 2020	CL 42B Sur entre KR 12A Este hasta KR12B Este, correspondiente al CIV 4004898	Altamira	12
6	Entrega de la obra a la comunidad.	Octubre 29 de 2020	Transversal 15 A Este entre Calle 43 Sur y Carrera 16 A Este correspondiente al CIV (4005079) 4008625	Moralba	17

No. DE ACTA	TEMA	FECHA DE REALIZACIÓN	TRAMO	LOCALIDAD / BARRIO	ASISTENTES
7	Entrega de la obra a la comunidad.	Noviembre 20 de 2020	KR 17 A Este desde CL 42 C BIS B Sur – CL 42 D Sur- Calle 43 Sur - Calle 42D Bis Sur entre KR17A Este y TV16C Este correspondiente a los CIV 4005040-4008517-4005113-4005073	Altos del Virrey	10
8	Entrega de la obra a la comunidad.	Noviembre 20 de 2020	CR. 25 B Este desde CL 13 Sur hasta CL 13 A Sur y CL 13 B Sur, correspondiente al CIV 4006979 y 4006989; CL 13 sur desde CR. 24 B Este hasta CR. 24 C Este, correspondiente al CIV 4006982 y CL 13 A sur desde CR. 24 B Este hasta CR. 24 C Este, correspondiente al CIV 4006984	La Cecilia	23

Fuente propia

Anexo No. 8 se adjuntan las actas de las reuniones de finalización de obra - Planillas de asistencia.

7.2 Programa de atención al ciudadano

Durante el contrato, la firma contratista Consorcio Malla Vial BBC contó con un punto CREA, el cual se ubicó en la localidad de San Cristóbal.

Este punto CREA fue instalado, con el fin de atender, tramitar y solucionar todas aquellas peticiones, quejas, reclamos y/o sugerencias que se pudieran haber presentado como producto de las labores de obra que se desarrollaron en cada uno de los frentes intervenidos.

A continuación, se relaciona la ubicación de la oficina que se destinó como punto CREA para el proyecto en todas sus etapas y datos relevantes de los demás canales de atención:

PUNTO CREA

Dirección: Transversal 16C Este No. 46 A – 05 Sur

Teléfono: 3156346906

Residente Social: Diana Paola Guarín Ramírez

Horario de Atención: lunes a jueves de 9:00 a.m. a 3:00 p.m.

Auxiliar Social: Sandra Jineth Marín

Correo Electrónico: socialcmvbbc@gmail.com

7.2.1 Manifestaciones ciudadanas

Durante el desarrollo del contrato, se recepcionaron los siguientes requerimientos. A saber:

- Dos (2) derechos de petición, instaurados por ciudadanos del corredor vial del barrio Guacamayas. A estos peticionarios de manera oportuna, la firma

A. ...ro No. 8 de ... de ...
de ...

7.2 Requisitos de ...

Durante el contrato ... Alder Vial ... punto CREA, el ...

Este punto ... aquellas ... u ... de los ...

A continuación ... CREA para el ... canales de ...

PUNTO CREA

Dirección: ...

Teléfono: ...

Residente ...

Horario ...

Auxiliar ...

Correo Electrónico ...

7.2.1 Mantenimientos ...

Durante ... A ...

7.2.2 ...

contratista Consorcio Malla Vial BBC dio respuesta oportuna a través de correo electrónico.

Se indica que la respuesta emitida a los peticionarios, fue dada a conocer a la Interventoría, entidad que siguiendo el conducto regular notificó a la Alcaldía de San Cristóbal, con lo cual se procedió al cierre de estos requerimientos.

- Por otra parte, y en cumplimiento del anexo técnico, el 18 de junio del año corriente se suscribe acta de reunión con los ciudadanos residentes del corredor vial ubicado en la CL46C Sur entre CR16D Este y CR17B barrio Quindío, quienes en calidad de propietarios de los predios con nomenclatura CL46C Sur N0. 16C - 47 Este, CL46C Sur No. 16C - 45 Este, CL46C Sur N0. 16C - 37 Este, CL46C Sur N0. 16C - 29 Este manifiestan inquietud por las obras proyectadas para los andenes e ingresos de las viviendas, según el diseño aprobado, debido a que de ejecutarse este diseño, el cual contempla la construcción de muros y escaleras como la construcción de andenes en adoquín, se afectaría el ingreso y causaría humedad en algunos de estos inmuebles. Como conclusión de la reunión, se determina que se gestionará ante la Interventoría y la Alcaldía local de San Cristóbal la modificación de los diseños.

- El 22 de agosto de 2020, la interventoría remite al contratista Consorcio Malla Vial para atención y solución, el derecho de petición instaurado por el señor José Eli Arias Suárez del Barrio Guacamayas. En este orden de ideas, el contratista remite respuesta el 26 de agosto de 2020 a través de correo electrónico, bajo el oficio con consecutivo CMVBBC-2020-241, con lo cual se da por atendida y cerrada la solicitud de información.

- El 22 de agosto de 2020, la interventoría remite al contratista Consorcio Malla Vial para atención y solución, el derecho de petición instaurado por la señora Sandra Nossa del Barrio Guacamayas, quien, en calidad de edil, solicitó la información relacionado con el contrato. A partir de lo anterior, el contratista remite a la interventoría respuesta el 26 de agosto de 2020 a través de correo electrónico, bajo el oficio con consecutivo CMVBBC-2020-242, con lo cual se da por atendida y cerrada la solicitud de información.

Anexo No. 9 se adjunta correos electrónicos de respuesta a los requerimientos ciudadanos.

7.3 Programa de sostenibilidad

Este programa se enfocó en generar en la comunidad el sentido de pertenencia por el cuidado que se le debe dar a la vía después de ser intervenida por la Firma Contratista.

7.3.1 Plegables de Sostenibilidad

Este plegable contempló información con el diseño definitivo de la obra, recomendaciones para la movilidad, prevención de accidentes, mantenimiento y sostenibilidad de la obra.

Con el fin de promover en los ciudadanos la importancia de las obras y la sostenibilidad de las mismas, sus cuidados, sus beneficios, el buen uso y cuidado del medio ambiente, la defensa del espacio público y motivar el buen comportamiento de los peatones; el Contratista entregará un plegable de sostenibilidad, *"Cuida tu obra, Cuida tu Barrio"*.

A partir de este lineamiento, el contratista Consorcio Malla Vial BBC durante el proyecto, a través de las reuniones de finalización y por medio de la entrega puerta puerta en algunos corredores divulgó el plegable de sostenibilidad.

Nota: Remitirse al anexo 8 actas de reuniones de finalización donde se ilustra la entrega de los plegables de sostenibilidad.

Anexo No. 10 se adjuntan plegables de sostenibilidad - Planillas de entrega de volantes.

Tabla 14 Consolidado de plegables de sostenibilidad

FECHA	PIEZAS DE DIVULGACIÓN	LOCALIDAD	BARRIO	TRAMO	TOTAL DE PLEGABLES DE SOSTENIBILIDAD
Septiembre 26 de 2020	Plegable de sostenibilidad	San Cristóbal	Quindío	KR 16 D Este entre la DG 46 C Sur hasta CL 46 B BIS Sur y CL 46 C Sur entre KR 16 D Este y KR 17 B Este;	6

7.3 Programa de sostenibilidad

Este programa está diseñado para garantizar la continuidad y sostenibilidad del proyecto, por lo cual debe ser [illegible] la [illegible] de [illegible] por la firma Ecocotta.

7.3.1 Negocios de sostenibilidad

Este programa contendrá información con el diseño definitivo de la obra, recomendaciones para la movilidad peatonal de trabajadores mantenimiento y sostenibilidad de la obra.

Con el fin de fortalecer en los [illegible] que [illegible] las obras y la estabilidad de la [illegible] vías, [illegible] y [illegible] del medio ambiente, la [illegible] y [illegible], en fuen comportamiento de los peatones, se [illegible] energía en planeado de sostenibilidad. Como lo obtuvo Ecocotta [illegible].

A partir de este [illegible] se [illegible] RPC que [illegible] el proceso a [illegible] la [illegible] la [illegible] en [illegible].

Nota: Familiarse el [illegible] de [illegible] [illegible] antes de [illegible].

Nuevo [illegible] vehicular [illegible].

Tabla 14 Control de [illegible]

FECHA	[illegible]	[illegible]	[illegible]	[illegible]
Septiembre de 2020	[illegible]	[illegible]	[illegible]	[illegible]

FECHA	PIEZAS DE DIVULGACIÓN	LOCALIDAD	BARRIO	TRAMO	TOTAL DE PLEGABLES DE SOSTENIBILIDAD
				correspondiente a los CIV'S 4007971 – 4007972	
Septiembre 26 de 2020	Plegable de sostenibilidad	San Cristóbal	Altos del Virrey	Carrera 17A Este desde CL42 C Bis B Sur—CL42 D Sur—CL43 Sur; correspondiente a los CIV'S 4005040-4008517-4005113	8
Septiembre 26 de 2020	Plegable de sostenibilidad	San Cristóbal	Altamira	CL 42B Sur entre KR 12A Este hasta KR12B Este; correspondiente al CIV 4004898	4
Noviembre 7 de 2020	Plegable de sostenibilidad	San Cristóbal	La Cecilia	CR. 25 B Este desde CL 13 Sur hasta CL 13 A Sur y CL 13 B Sur, correspondiente al CIV 4006979 y 4006989; CL 13 sur desde CR. 24 B Este hasta CR. 24 C Este, correspondiente al CIV 4006982 y CL 13 A sur desde CR. 24 B Este hasta CR. 24 C Este, correspondiente al CIV 4006984	37

Fuente propia

7.4 Programa de capacitación a los empleados del proyecto

Este programa tuvo como propósito brindar al trabajador información sobre el componente social, haciéndose énfasis en el programa de atención al ciudadano, como el brindar herramientas que contribuyan al fortalecimiento personal, social y laboral de los trabajadores, por medio del desarrollo de capacitaciones en las que asiste el personal contratado para el proyecto.

A continuación, se presenta la tabla consolidada de las capacitaciones realizadas durante el proyecto.

Tabla 15 Consolidado de capacitaciones

No. DE INFORME	PERÍODO DE CORTE DEL INFORME	FECHA DE REALIZACIÓN	TEMÁTICA	PERSONAL CAPACITADO	OBSERVACIONES
1	Del 30 de agosto al 29 de septiembre de 2019	N.A.	N.A.	N.A.	Contrato en la etapa preliminar.
2	Del 30 de septiembre al 29 de octubre de 2019	N.A.	N.A.	N.A.	Contrato en la etapa preliminar.
3	Del 30 de octubre al 29 de noviembre de 2019	NA	Características Generales del Contrato de Obra No. 340 de 2019 e Información sobre el Punto CREA de Atención al Ciudadano y las Actividades de Gestión Social	N.A.	Contrato en la etapa preliminar e inicio de contratación de personal
4	Del 30 de noviembre al 29 de diciembre de 2019	Diciembre 17 de 2019	Características Generales del Contrato de Obra No. 340 de 2019 e	24	Ninguna

7.4 Mecanismos de comunicación a los ciudadanos de proceso

Según encuesta [illegible] Fortalecimiento [illegible] y calidad [illegible] información sobre el comportamiento [illegible] de [illegible] de Bosa [illegible] el ciudadano [illegible] como el grado [illegible] comunicación [illegible] personal, social y laboral de los [illegible] por medio de [illegible] comunicación [illegible] resalta el pasado [illegible] para el proceso.

A continuación se [illegible] a las recomendaciones realizadas durante el proceso.

No. de informe	Fecha del informe	Fecha de realización	Tema	Responsable de atención	Observaciones
1	Del 20 de agosto al 20 de septiembre de 2015	[illegible]	[illegible]	[illegible]	Continúa en el mejoramiento
2	Del 20 de septiembre al 15 de octubre de 2015	[illegible]	[illegible]	[illegible]	Continúa en el mejoramiento
3	Del 20 de octubre al 20 de noviembre de 2015	[illegible]	Coordinación de Gestión del Conocimiento e Información [illegible]	[illegible]	Continúa en la alimentación de [illegible]
[illegible]	Del 20 de noviembre al [illegible]	[illegible]	[illegible]	[illegible]	[illegible]

No. DE INFORME	PERÍODO DE CORTE DEL INFORME	FECHA DE REALIZACIÓN	TEMÁTICA	PERSONAL CAPACITADO	OBSERVACIONES
			Información sobre el Punto CREA de Atención al Ciudadano y las Actividades de Gestión Socia		
		Diciembre 26 de 2019	Pausas Activas en el Trabajo	26	Ninguna
5	Del 30 de diciembre de 2019 al 29 de enero de 2020	Enero 28 de 2020	Buen Uso de los Elementos de Protección Personal	21	Ninguna
6	Del 30 de enero al 29 de febrero de 2020	Febrero 18 y 20 de 2020	Comunicación Asertiva	26	Ninguna
7	Del 01 al 25 de marzo de 2020 y del 03 al 06 de junio de 2020	Marzo 18 de 2020	Buena Convivencia en el Trabajo	17	Ninguna
8	Del 7 de junio al 6 de julio de 2020	N.A.	Actividades de capacitación, con el fin de evitar la propagación del COVID-19 y siguiendo los lineamientos del protocolo de Bioseguridad, en donde una de sus directrices es mantener el distanciamiento social.	N.A.	Durante este periodo no se realizó la capacitación, con el fin de evitar la propagación del COVID-19 y siguiendo los lineamientos del protocolo de Bioseguridad, en donde una de sus directrices es mantener el distanciamiento social.

No. DE INFORME	PERIODO DE CORTE DEL INFORME	FECHA DE REALIZACIÓN	TEMÁTICA	PERSONAL CAPACITADO	OBSERVACIONES
9	Del 8 de julio al 7 de agosto de 2020	Agosto 7 de 2020	Programa de atención al ciudadano.	13	Ninguna
10	Del 8 de agosto al 7 de septiembre de 2020	Septiembre 4 de 2020	Programa de atención al ciudadano y buena convivencia en el trabajo.	12	Ninguna
11	Del 8 de septiembre al 22 de octubre de 2020	Septiembre 18 de 2020	Programa de atención al ciudadano y comunicación asertiva.	20	Ninguna
		Octubre 15 de 2020	Programa de atención al ciudadano y resolución de conflictos.	23	Ninguna

Anexo No. 11 se adjunta las planillas de asistencia a las capacitaciones.

7.5 Programa de control y seguimiento a dotaciones

Durante el desarrollo del contrato, el contratista cumplió con el suministro de las dotaciones iniciales y las dotaciones de protección contra la pandemia del COVID-19; igualmente se instalaron los puntos de desinfección en cada uno de los frentes de trabajo. Durante todo el periodo de la pandemia, el consorcio no presentó ningún contagio por COVID – 19 en todo el personal vinculado al cumplimiento del contrato.

El cumplimiento de este programa se ilustró en los informes mensuales.

7.6 Programa de contratación del personal no calificado para la obra

El presente programa promueve generar oportunidades laborales para un porcentaje de la población, mejorando de esta manera sus condiciones económicas. Para efectos del presente contrato y durante la vigencia del mismo se deberá contratar como mínimo el treinta 30% del total del personal de mano de obra no calificada MONC (obrero, auxiliares viales, rastrilleros, paleros y tornillero) estableciendo que su domicilio se encuentre en la localidad de San Cristóbal.

Durante el desarrollo del contrato, el Consorcio Malla vial BBC adelantó las gestiones pertinentes para la vinculación de personal de mano de obra de la localidad de San Cristóbal. Así mismo, mantuvo su postura de conservar los puestos laborales, apoyando la generación de empleo en la localidad de San Cristóbal.

En alcance a lo anteriormente referenciado, a continuación, se ilustra la tabla consolidada del personal de MONC que fue vinculado en el proyecto.

Tabla 16 Consolidado de datos de la vinculación de personal de Mano de obra calificada - Mano de obra no calificada

PERIODO	TOTAL DE TRABAJADORES VINCULADOS AL CONTRATO	MANO DE OBRA CALIFICADA	MANO DE OBRA NO CALIFICADA			
		TOTAL DE TRABAJADORES	TOTAL DE TRABAJADORES	TOTAL DE TRABAJADORES PERTENECIENTES A LAS LOCALIDADES POR LAS QUE ATRAVIESA EL CONTRATO	% DE MANO DE OBRA NO CALIFICADA DE LAS LOCALIDADES REQUERIDO EN PLIEGOS	% DE CUMPLIMIENTO DE MANO DE OBRA NO CALIFICADA DE LAS LOCALIDADES REQUERIDAS
Del 02 de Septiembre al 29 de Octubre de 2019						No se realizó la contratación de personal de mano de obra no calificada, debido a que no se iniciaron labores de obra.

[illegible]

[illegible]

[illegible]

[illegible]

[illegible]

[illegible]	[illegible]	[illegible]	[illegible]	[illegible]	[illegible]	[illegible]
[illegible]						

[illegible]

Del 30 de octubre al 29 de noviembre de 2019	23	9	14	5	30%	35%
Del 30 de noviembre al 29 de diciembre de 2019	37	10	27	13	30%	48%
Del 30 de diciembre de 2019 al 29 de enero de 2020	40	13	27	12	30%	44%
Del 30 de enero al 29 de febrero de 2020	40	13	27	11	30%	41%
Del 01 al 25 de marzo de 2020 y del 03 al 06 de junio de 2020	49	15	34	13	30%	38.24%
Del 7 de junio al 8 de julio de 2020	49	15	34	13	30%	44.83%
Del 7 de julio al 8 de agosto de 2020	42	13	29	13	30%	44,83 %
Del 8 de agosto al 7 de septiembre de 2020	56	16	40	21	30%	52.5%
Del 8 de septiembre al 22 de	56	16	40	21	30%	52.5%

7146

octubre de 2020						

Fuente propia

Anexo No. 12 se adjunta los registros de generación de empleo - certificados de residencia de la localidad de San Cristóbal.

7.7 Programa de gestión aseguramiento de la calidad

Este programa busca describir las labores del área de gestión social realizadas por el Contratista y evaluadas por la Interventoría.

Haciendo referencia a lo mencionado, seguidamente se relacionan las actividades adelantadas durante el contrato.

- El Contratista remitió a la interventoría el Plan de Gestión.
- Se realizaron los comités de seguimiento Social.
- El Contratista remitió a la interventoría los informes mensuales.

8. CONCLUSIONES

- Durante el proyecto, se evidenció que la comunidad fue receptiva, participativa y satisfecha con las obras en cada segmento vial ejecutado por parte del Consorcio Malla Vial BBC.
- El Contratista durante el contrato, mostró su interés en hacer partícipe del proyecto a la comunidad, para ello, convocó a la ciudadanía para que asistiera a las reuniones e informativas y se vinculara laboralmente a través de las vacantes de mano de obra no calificada.
- El consorcio Malla Vial BBC durante el contrato superó el porcentaje mínimo exigido del 30%, llegando al 52.5% en los diferentes frentes de obra.
- Aún con la presencia del coronavirus y los riesgos generados por este, el contratista Consorcio Malla Vial adoptó nuevas estrategias para el cumplimiento de las actividades sociales inmersas en cada uno de los

programas sociales. Estas estrategias, se diseñaron y se adoptaron siguiendo los protocolos de bioseguridad y las medias dispuestas por el gobierno nacional y Alcaldía de Bogotá.

- Las actividades contempladas en el presente documento corresponden al periodo contractual, es decir desde la epa preliminar hasta el 22 de octubre del año corriente. No obstante, cabe indicar que las gestiones sociales que se realicen culminado este periodo, también se reportan en el presente informe final.

BOGOTÁ

Comisión de Datos No
140 - 2019 - PDI 30

ANEXOS
GESTIÓN SOCIAL

ANEXO 1.

Actas de planes de manejo de tráfico.

ANEXO 1.

Actas de planes de manejo de tráfico.

ANEXO No. 9

FORMATO DE ACTA DE SOCIALIZACIÓN DEL PLAN DE MANEJO DE TRÁNSITO (PMT)

FECHA: 22 de Octubre/2019 **HORA:** 3:40 p.m. **LUGAR:** CIV 4005073 CL 42 D BIS SUR ENTRE KR 17 A ESTE Y TV 16 C ESTE

CONTRATO No. FDLSC 340-2019

OBJETO DEL CONTRATO: "EJECUTAR A PRECIOS UNITARIOS SIN FÓRMULA DE REAJUSTE Y A MONTO AGOTABLE, LAS ACTIVIDADES NECESARIAS PARA LA COMPLEMENTACIÓN Y/O ACTUALIZACIÓN Y/O AJUSTES DE DISEÑOS Y CONSTRUCCIÓN DE LA MALLA VIAL DE LA LOCALIDAD DE SAN CRISTÓBAL, EN BOGOTÁ D.C. GRUPOS 1,2 Y 3".

CONTRATISTA: CONSORCIO MALLA VIAL BBC

INTERVENTORIA: UNION TEMPORAL ROAD DESIGN

TEMA: SOCIALIZACION CIERRE TOTAL CALZADA

Se realiza socialización del proyecto "EJECUTAR A PRECIOS UNITARIOS SIN FÓRMULA DE REAJUSTE Y A MONTO AGOTABLE, LAS ACTIVIDADES NECESARIAS PARA LA COMPLEMENTACIÓN Y/O ACTUALIZACIÓN Y/O AJUSTES DE DISEÑOS Y CONSTRUCCIÓN DE LA MALLA VIAL DE LA LOCALIDAD DE SAN CRISTÓBAL, EN BOGOTÁ D.C. GRUPOS 1,2 Y 3", contemplado en el Contrato No.FDLSC 340-2019, el cual será ejecutado por el Contratista CONSORCIO MALLA VIAL BBC y supervisado por la Interventoría "UNION TEMPORAL ROAD DESIGN". Se especifica a los miembros de la comunidad que se realizará CIERRE TOTAL DE CALZADA, para lo cual se plantea la alternativa de mitigación el Plan de Manejo de Tránsito PMT descrito a continuación para la siguiente vía:

- CL 42 D BIS SUR ENTRE KR 17 A ESTE Y TV 16 C ESTE

- Para el caso de los biciusuarios, no aplica toda vez que la calzada a intervenir no cuenta con ciclorute y/o bicicarril.
- El tránsito vehicular se verá afectado con ocasión de la intervención, los tramos viales no cuentan con conexiones existentes, ni infraestructura , consolidade razón por la cual no se generaran desvíos producto de la intervención.
- Los habitantes de los tramos intervenidos, una vez autorizado el PMT por parte de la SDM se dará inicio a la intervención, por lo cual durante el periodo de actividades constructivas se requiere la colaboración de cada uno de los residentes en la busqueda temporal de parqueo de sus vehículos.
- Los cierres contaran con senderos peatonales transversales iguales o mayores a 1,5 metros, en zonas verdes o en recebo existentes en el corredor, mediante broches controlados para el acceso a residentes sin tener contacto con la zona de obra.

Las actividades anteriormente mencionadas tendrán una duración aproximada de tres (3) Meses y se ejecutarán en el periodo del 25 de Octubre del 2019 al 23 de Enero de 2020.*El horario de trabajo establecido es DESDE LAS 07:00 A.M. HASTA LAS 06:00 P.M. y el cierre efectivo será DURANTE LAS 24 HORAS.*

La presente socialización, se realiza a los abajo firmantes.

No.	Nombre	Identificación	Dirección Predio	Teléfono	Correo Electrónico	Firma
1	María del Socorro Hernández	51882726	Cl 43 A Sur No. 16C-38E	3144650139	mariasodez@hotmail.com	
	—	—	Cl 42 D Bis Sur No. 16C-18E	—	—	Nadie atendió visita
3	Aurora Jiménez	No lo sabe	Cl 42D Bis Sur No. 16C-09E	No tiene	No tiene	
4	—	—	Cl 42 D Bis Sur No. 16C-20E	—	—	Nadie atendió
5	Luz Nidia Lugo	52852897	Cl 42 D Bis Sur No. 16C-28E	3144331525	aidy80@hotmail	
6	Leidy Johanna Bustrago	52899149	Cl 42 D Bis Sur No. 16C-18E	3144536326	leydyjoan38@gmail.com	
7	María Emperatriz Ataraon	51581539	Cl 42 D Bis Sur No. 16C-28E	3133354901	No tiene	
8	Aurora Jiménez	No lo sabe	Cl 42 D Bis Sur No. 16C-34E	No tiene	No tiene	No quiso firmar
9	—	—	Cl 42 D Bis Sur No. 16C-41E	—	—	Nadie atendió visita
10	—	—	Cl 42 D Bis Sur No. 16C-46E	—	—	Nadie atendió visita
11	Felida Rodríguez	41709717	Cl 42 D Bis Sur No. 16C-49E	3203550347	No tiene	
12	Jhilmar Bravo Agudelo	1010207584	Cl 17A Este No 42D-155	3212024063	jilmar938@hotmail.com	No puede firmar x brazo con yeso
13	José Ruas	1013638604	Cl 42 Bis Sur No. 16C-05E	3227910009	jrias.rivas938@hotmail.com	JOSE RIVAS.
14						
15						
16						
17						
18						
21						
22						
23						
24						
25						
26						
27						
28						

ANEXO No. 9

FORMATO DE ACTA DE SOCIALIZACIÓN DEL PLAN DE MANEJO DE TRÁNSITO (PMT)

FECHA: 22 de Octubre/2019 **HORA:** 2:40 p.m. **LUGAR:** Civ 4005352 KR 16 BIS ESTE ENTRE CL 46 SUR Y CL 44 B SUR

CONTRATO No. FDLSC 340-2019

OBJETO DEL CONTRATO: "EJECUTAR A PRECIOS UNITARIOS SIN FÓRMULA DE REAJUSTE Y A MONTO AGOTABLE, LAS ACTIVIDADES NECESARIAS PARA LA COMPLEMENTACIÓN Y/O ACTUALIZACIÓN Y/O AJUSTES DE DISEÑOS Y CONSTRUCCIÓN DE LA MALLA VIAL DE LA LOCALIDAD DE SAN CRISTÓBAL, EN BOGOTÁ D.C. GRUPOS 1,2 Y 3".

CONTRATISTA: CONSORCIO MALLA VIAL BBC

INTERVENTORÍA: UNION TEMPORAL ROAD DESIGN

TEMA: SOCIALIZACION CIERRE TOTAL CALZADA

Se realiza socialización del proyecto "EJECUTAR A PRECIOS UNITARIOS SIN FÓRMULA DE REAJUSTE Y A MONTO AGOTABLE, LAS ACTIVIDADES NECESARIAS PARA LA COMPLEMENTACIÓN Y/O ACTUALIZACIÓN Y/O AJUSTES DE DISEÑOS Y CONSTRUCCIÓN DE LA MALLA VIAL DE LA LOCALIDAD DE SAN CRISTÓBAL, EN BOGOTÁ D.C. GRUPOS 1,2 Y 3", contemplado en el Contrato No.FDLSC 340-2019 , el cual será ejecutado por el Contratista CONSORCIO MALLA VIAL BBC y supervisado por la Interventoría "UNION TEMPORAL ROAD DESIGN". Se especifica a los miembros de la comunidad que se realizará CIERRE TOTAL DE CALZADA, para lo cual se plantea la alternativa de mitigación el Plan de Manejo de Tránsito PMT descrito a continuación para la siguiente vía:

• KR 18 BIS ESTE ENTRE CL 46 SUR Y CL 44 B SUR

- Para el caso de los biclusuarios, no aplica toda vez que la calzada a intervenir no cuenta con ciclorutа y/o bicicarril.
- El tránsito vehicular se verá afectado con ocasión de la intervención, los tramos viales no cuentan con conexiones existentes, ni infraestructura, consolidada razón por la cual no se generaran desvíos producto de la intervención.
- Los habitantes de los tramos intervenidos, una vez autorizado el PMT por parte de la SDM se dara inicio a la intervención, por lo cual durante el periodo de actividades constructivas se requiere la colaboración de cada uno de los residentes en la busqueda temporal de parqueo de sus vehículos.
- Los cierres contaran con senderos peatonales transversales iguales o mayores a 1,5 metros, en zonas verdes o en recebo existentes en el corredor, mediante binches controlados para el acceso a residentes sin tener contacto con la zona de obra

Las actividades anteriormente mencionadas tendrán una duración aproximada de tres (3) MESES y se ejecutarán en el periodo del 25 de Octubre del 2019 al 23 de Enero de 2020.*El horario de trabajo establecido es DESDE LAS 07:00 A.M. HASTA LAS 06:00 P.M. y el cierre efectivo será DURANTE LAS 24 HORAS.*

La presente socialización, se realiza a los abajo firmantes

No.	Nombre	Identificación	Dirección Predio	Teléfono	Correo Electrónico	Firma
1	María del Socorro H.	51882726	Cl 43 A Sur No 16c-37 E	3149650139	maridsodezo hotmail.com	
	Laura Herrero	52014131	Cr 16 BIS E No. 446-033 Sur	3114847830	lauradarohe.15 @gmail.com	
3	Nicolás Blanco	1032504378	Cr 16 BIS E No. 446-033 Sur	3214209116	mirorivera100 hotmail.com	
4	—	—	Cr 16 BIS E No. 446-135 Sur	—	—	Señora no quiso atender visita
5	Dora Emilse Benitez	24091205	Cr 16 BIS E No. 446-179	3213113071	No tiene	
6	José Pablo Ríos	2954740	Cr 16 BIS E No. 446-235	3212174302	No tiene	José P. Ríos
7	—	—	Cr 16 BIS E No. 446-275	—	—	Nadie atendió visita
8	Leonidas Diaz	19220697	Cr 16 BIS E No. 446-335	3132910535	No recuerda	
9	Rosa Aya	51769236	Cl 46 Sur No. 16-12 E	3133710918	No tiene	
10	Ana Orfelma Chacón	51899976	Cr 16 BIS E No. 446-425	3192229233	anachacon446 hotmail.com	Ana Orfelma Ch.
11	Clara Velandia	21060450	Cr 16 BIS E No. 446-325	3132368979	No tiene	Clara Vel.
12	—	—	Cr 16 BIS E No. 446-205	—	—	Nadie atendió visita
13	Claudia Jeaneth Ronconcio	53003392	Cr 16 BIS E No. 446-225	3125754128	claudiajeaneth@88hotmail.com	Claudia Ronconcio
14	Marco Rodríguez	91197522	Cr 16 BIS E No. 446-145	3138998296	No tiene	
15	—	—	Cr 16 BIS E No. 446-105	—	—	Nadie atendió visita
16	María Helena Bermúdez	1095987519	Cr 16 BIS E No. 446-045	3143259984	No tiene	Mª Helena B.
17	Jenny Huertano	1023921911	Cr 16 BIS E No. 446-105	3227656804	jphuertanoo gmail.com	
18						
19						
20						
21						
22						
23						
24						
25						
26						
27						
28						

7152

ANEXO No. 9

FORMATO DE ACTA DE SOCIALIZACIÓN DEL PLAN DE MANEJO DE TRÁNSITO (PMT)

FECHA: 2019/23/10 **HORA:** 2:00 p.m. **LUGAR:** CIV 4005079 TV 15 A ESTE ENTRE CL 43 SUR Y KR 16 A ESTE

CONTRATO No. FDLSC 340-2019

OBJETO DEL CONTRATO: "EJECUTAR A PRECIOS UNITARIOS SIN FÓRMULA DE REAJUSTE Y A MONTO AGOTABLE, LAS ACTIVIDADES NECESARIAS PARA LA COMPLEMENTACIÓN Y/O ACTUALIZACIÓN Y/O AJUSTES DE DISEÑOS Y CONSTRUCCIÓN DE LA MALLA VIAL DE LA LOCALIDAD DE SAN CRISTÓBAL, EN BOGOTÁ D.C. GRUPOS 1,2 Y 3".

CONTRATISTA: CONSORCIO MALLA VIAL BBC

INTERVENTORIA: UNION TEMPORAL ROAD DESIGN

TEMA: SOCIALIZACION CIERRE TOTAL CALZADA

Se realiza socialización del proyecto "EJECUTAR A PRECIOS UNITARIOS SIN FÓRMULA DE REAJUSTE Y A MONTO AGOTABLE, LAS ACTIVIDADES NECESARIAS PARA LA COMPLEMENTACIÓN Y/O ACTUALIZACIÓN Y/O AJUSTES DE DISEÑOS Y CONSTRUCCIÓN DE LA MALLA VIAL DE LA LOCALIDAD DE SAN CRISTÓBAL, EN BOGOTÁ D.C. GRUPOS 1,2 Y 3", contemplado en el Contrato No.FDLSC 340-2019, el cual será ejecutado por el Contratista CONSORCIO MALLA VIAL BBC y supervisado por la interventoría "UNION TEMPORAL ROAD DESIGN". Se especifica a los miembros de la comunidad que se realizará CIERRE TOTAL DE CALZADA, para lo cual se plantea la alternativa de mitigación el Plan de Manejo de Tránsito PMT descrito a continuación para la siguiente vía:

• TV 15 A ESTE ENTRE CL 43 SUR Y KR 16 A ESTE

- Para el caso de los biciusuarios, no aplica toda vez que la calzada a intervenir no cuenta con ciclorutа y/o bicicarril.
- El tránsito vehicular se verá afectado con ocasión de la intervención, los tramos viales no cuentan con conexiones existentes, ni infraestructura, consolidada razón por la cual no se generaran desvíos producto de la intervención.
- Los habitantes de los tramos intervenidos, una vez autorizado el PMT por parte de la SDM se dara inicio a la intervención, por lo cual durante el periodo de actividades constructivas se requiere la colaboración de cada uno de los residentes en la búsqueda temporal de parqueo de sus vehículos.
- Los cierres contaran con senderos peatonales transversales iguales o mayores a 1,5 metros, en zonas verdes o en recebo existentes en el corredor, mediante broches controlados para el acceso a residentes sin tener contacto con la zona de obra

Las actividades anteriormente mencionadas tendrán una duración aproximada de tres (3) MESES y se ejecutarán en el periodo del 25 de Octubre del 2019 al 23 de Enero de 2020. *El horario de trabajo establecido es DESDE LAS 07:00 A.M. HASTA LAS 06:00 P.M. y el cierre efectivo será DURANTE LAS 24 HORAS.*

La presente socialización, se realiza a los abajo firmantes.

No.	Nombre	Identificación	Dirección Predio	Teléfono	Correo Electrónico	Firma
1	Jorge Raul Bermudez	19482747	CRA 16 ESTE #48C55 SUR	3213668139	RaulBermudez09@gmail	
2	Victor Alfonso Guevara	1023899357	TUSA #47C86 SUR	3157872119	— o —	Victor Guevara
3	Adan Castillo	5766287	C 1143 # 15-09	2071235	— o —	Adan Castillo
4						
5	SE REALIZÓ SOCIALIZACIÓN DEL PMT EN CONJUNTO CON EL SEÑOR JORGE					
6	RAÚL BERMUDEZ (PRESIDENTE DE LA JUNTA DE ACCIÓN COMUNAL), SOBRE					
7	LAS ACTIVIDADES DE OBRA EN EL SEGMENTO VIAL EN MENCIÓN.					
8						
9						
10						
11						
12						
13						
14						
15						
16						
17						
18						
20						
21						
22						
23						
24						
25						
26						
27						
28						

ANEXO No. 9

FORMATO DE ACTA DE SOCIALIZACIÓN DEL PLAN DE MANEJO DE TRÁNSITO (PMT)

FECHA: 2019-10-23 HORA: 9:30 a.m. LUGAR: CJU 4003991 EN LA D ESTE ENTRE DG46 C Y CL 46 B BIS SUR

CONTRATO No. FDLSC 340-2019

OBJETO DEL CONTRATO: "EJECUTAR A PRECIOS UNITARIOS SIN FÓRMULA DE REAJUSTE Y A MONTO AGOTABLE, LAS ACTIVIDADES NECESARIAS PARA LA COMPLEMENTACIÓN Y/O ACTUALIZACIÓN Y/O AJUSTES DE DISEÑOS Y CONSTRUCCIÓN DE LA MALLA VIAL DE LA LOCALIDAD DE SAN CRISTÓBAL, EN BOGOTÁ D.C. GRUPOS 1,2 Y 3".

CONTRATISTA: CONSORCIO MALLA VIAL BBC

INTERVENTORÍA: UNION TEMPORAL ROAD DESIGN

TEMA: SOCIALIZACIÓN CIERRE TOTAL CALZADA

Se realiza socialización del proyecto "EJECUTAR A PRECIOS UNITARIOS SIN FÓRMULA DE REAJUSTE Y A MONTO AGOTABLE, LAS ACTIVIDADES NECESARIAS PARA LA COMPLEMENTACIÓN Y/O ACTUALIZACIÓN Y/O AJUSTES DE DISEÑOS Y CONSTRUCCIÓN DE LA MALLA VIAL DE LA LOCALIDAD DE SAN CRISTÓBAL, EN BOGOTÁ D.C GRUPOS 1,2 Y 3", contemplado en el Contrato No.FDLSC 340-2019, el cual será ejecutado por el Contratista CONSORCIO MALLA VIAL BBC y supervisado por la Interventoría UNION TEMPORAL ROAD DESIGN". Se especifica a los miembros de la comunidad que se realizará CIERRE TOTAL DE CALZADA, para lo cual se plantea la alternativa de mitigación el Plan de Manejo de Tránsito PMT, descrito a continuación para la siguiente vía.

- KR 16 D ESTE ENTRE DG46 C Y CL 46 B BIS SUR

- *Para el caso de los biciusuarios, no aplica toda vez que la calzada a intervenir no cuenta con ciclorruta y/o bicicarril.*
- *El tránsito vehicular se verá afectado con ocasión de la intervención, los tramos viales no cuentan con corredores existentes, ni infraestructura ,consolidada razón por la cual no se generaran desvíos producto de la intervención.*
- *Los habitantes de los tramos intervenidos, una vez autorizado el PMT por parte de la SDM se dará inicio a la intervención, por lo cual durante el periodo de actividades constructivas se requiere la colaboración de cada uno de los residentes en la búsqueda temporal de parqueo de sus vehículos.*
- *Los cierres contarán con senderos peatonales transversales iguales o mayores a 1,5 metros, en zonas verdes o en recebo existentes en el corredor, mediante broches controlados para el acceso a residentes sin tener contacto con la zona de obra*

Las actividades anteriormente mencionadas tendrán una duración aproximada de tres (3) MESES y se ejecutarán en el periodo del 25 de Octubre del 2019 al 23 de Enero de 2020 *El horario de trabajo establecido es DESDE LAS 07:00 A.M HASTA LAS 06:00 P.M. y el cierre efectivo será DURANTE LAS 24 HORAS.*

Lo presente socialización, se realiza a los abajo firmantes

No.	Nombre	Identificación	Dirección Predio	Teléfono	Correo Electrónico	Firma
1	Cleotilde Aza	51691880	Kr16C #46C SOESTE	3142002556	— o —	[illegible]
2	Wilmar Ortiz Mendoza	79392925	Kr16C Este #46C Sur	3217168290	— o —	[illegible]
3	— o —	0 — 0	Kr16C Este #46B Sur	— o —	— o —	No se encontro a nadie predio
4	—	—	Kr16C Este #46B-[illegible]	—	—	No se encontro a nadie en el predio
5	—	—	Kr16C Este #46B-36 Sur	—	—	No se encontro a nadie en el predio
6	—	—	Kr16C este #46B-[illegible]	—	—	No se encontro a nadie en el predio
7	Yolanda Ayala Cortés	35333567	Kr16C este #46B-[illegible]	— o —	— o —	Yolanda Ayala
8						
9	SE REALIZA SOCIALIZACIÓN DEL PMT EN CONJUNTO CON LA SEÑORA CLEOTILDE					
10	AZA (PRESIDENTA JUNTA DE ACCIÓN COMUNAL), INFORMANDO SOBRE LAS ACTIVIDA-					
11	DES DE OBRA EN EL SEGMENTO VIAL EN MENCIÓN. CABE RESALTAR QUE EL					
12	DIA DE LA VISITA, NO SE ENCONTRARON ALGUNOS PROPIETARIOS DE LOS PREDIOS,					
13	RAZÓN POR LA CUAL LA PRESIDENTA JAC, LES SOCIALIZARÁ LA ACTIVIDAD QUE					
14	SE REALIZÁ PARA QUE TODA LA COMUNIDAD TENGA CONOCIMIENTO DE LAS					
15	ACTIVIDADES DE OBRA QUE SE ADELANTARAN.					
16						
17						
18						
19						
20						
21						
22						
23						
24						
25						
26						
27						
28						

ANEXO No. 9

FORMATO DE ACTA DE SOCIALIZACIÓN DEL PLAN DE MANEJO DE TRÁNSITO (PMT)

FECHA: 2019-10-23 **HORA:** 11:00 a.m. **LUGAR:** CIV 4008458 KR 8 B BIS ESTE ENTRE CL 40 SUR Y KR 8 B ESTE

CONTRATO No. FDLSC 340-2019

OBJETO DEL CONTRATO: "EJECUTAR A PRECIOS UNITARIOS SIN FÓRMULA DE REAJUSTE Y A MONTO AGOTABLE, LAS ACTIVIDADES NECESARIAS PARA LA COMPLEMENTACIÓN Y/O ACTUALIZACIÓN Y/O AJUSTES DE DISEÑOS Y CONSTRUCCIÓN DE LA MALLA VIAL DE LA LOCALIDAD DE SAN CRISTÓBAL, EN BOGOTÁ D.C. GRUPOs 1,2 Y 3".

CONTRATISTA: CONSORCIO MALLA VIAL BBC

INTERVENTORIA: UNION TEMPORAL ROAD DESIGN

TEMA: SOCIALIZACION CIERRE TOTAL CALZADA

Se realiza socialización del proyecto "EJECUTAR A PRECIOS UNITARIOS SIN FÓRMULA DE REAJUSTE Y A MONTO AGOTABLE, LAS ACTIVIDADES NECESARIAS PARA LA COMPLEMENTACIÓN Y/O ACTUALIZACIÓN Y/O AJUSTES DE DISEÑOS Y CONSTRUCCIÓN DE LA MALLA VIAL DE LA LOCALIDAD DE SAN CRISTÓBAL, EN BOGOTÁ D.C. GRUPOs 1,2 Y 3", contemplado en el Contrato No.FDLSC 340-2019 , el cual será ejecutado por el Contratista CONSORCIO MALLA VIAL BBC y supervisado por la Interventoría "UNION TEMPORAL ROAD DESIGN". Se especifica a los miembros de la comunidad que se realizará CIERRE TOTAL DE CALZADA, para lo cual se plantea la alternativa de mitigación el Plan de Manejo de Tránsito PMT descrito a continuación para la siguiente vía:

•KR 8 B BIS ESTE ENTRE CL 40 SUR Y KR 8 B ESTE

- Para el caso de los biciusuarios, no aplica toda vez que la calzada a intervenir no cuenta con ciclorutа y/o bicicarril.
- El tránsito vehicular se verá afectado con ocasión de la intervención, los tramos viales no cuentan con conexiones existentes ni infraestructura ,consolidada razón por la cual no se generaran desvíos producto de la intervención.
- Los habitantes de los tramos intervenidos, una vez autorizado el PMT por parte de la SDM se dara inicio a la intervención, por lo cual durante el periodo de actividades constructivas se requiere la colaboración de cada uno de los residentes en la búsqueda temporal de parqueo de sus vehículos.
- Los cierres contaran con senderos peatonales transversales iguales o mayores a 1,5 metros, en zonas verdes o en recebo existentes en el corredor , mediante broches controlados para el acceso a residentes sin tener contacto con la zona de obra

Las actividades anteriormente mencionadas tendrán una duración aproximada de tres (3) MESES y se ejecutarán en el periodo del 25 de Octubre del 2019 al 23 de Enero de 2020.*El horario de trabajo establecido es DESDE LAS 07:00 A.M. HASTA LAS 06:00 P.M. y el cierre efectivo será DURANTE LAS 24 HORAS.*
La presente socialización, se realiza a los abajo firmantes.

No.	Nombre	Identificación	Dirección Predio	Teléfono	Correo Electrónico	Firma
1	Maria del Rosario Cabera	41581764	cl 40A #8B05	4454387	— o —	
2	Saulo Sandoria	17132479	cl 40Bsur #8B-020	3641733	— o —	
3	Maria Luisa Ortiz Blanco	39560736	cl 40B #8B-036	4574107	— o —	
4	Jose Hernandez	3131361	cl 41 #8B-026	3112976731	— o —	
5	Maria Rodriguez	42502390	cl 40B #8B-086	3132238347	— o —	
6	Luisa Fernanda Munoz	1023921790	cra 11 este #40-005 sur	3186700884	litoidelpotlar@gmail.com	
7						
8	SE REALIZÓ SOCIALIZACIÓN DEL PMT EN CONJUNTO CON LA SEÑORITA LUISA					
9	FERNANDA MUÑOZ (AUXILIAR ADMINISTRATIVA DE LA JUNTA DE ACCIÓN COMUNAL),					
10	SOBRE LAS ACTIVIDADES DE OBRA EN EL SEGMENTO VIAL EN MENCIÓN.					
11						
12						
13						
14						
15						
16						
17						
18						
20						
21						
22						
23						
24						
25						
26						
27						
28						

ANEXO No. 9

FORMATO DE ACTA DE SOCIALIZACIÓN DEL PLAN DE MANEJO DE TRÁNSITO (PMT)

FECHA: 2019-10-30 **HORA:** 2:04 p.m. **LUGAR:** CIV 4005480 DIAGONAL 46 BIS SUR ENTRE TV 16C ESTE Y CL 46A BIS SUR

CONTRATO No. FDLSC 340-2019

OBJETO DEL CONTRATO: "EJECUTAR A PRECIOS UNITARIOS SIN FÓRMULA DE REAJUSTE Y A MONTO AGOTABLE, LAS ACTIVIDADES NECESARIAS PARA LA COMPLEMENTACIÓN Y/O ACTUALIZACIÓN Y/O AJUSTES DE DISEÑOS Y CONSTRUCCIÓN DE LA MALLA VIAL DE LA LOCALIDAD DE SAN CRISTÓBAL, EN BOGOTÁ D.C. GRUPOS 1,2 Y 3".

CONTRATISTA: CONSORCIO MALLA VIAL BBC

INTERVENTORÍA: UNION TEMPORAL ROAD DESIGN

TEMA: SOCIALIZACION CIERRE TOTAL CALZADA

Se realiza socialización del proyecto EJECUTAR A PRECIOS UNITARIOS SIN FÓRMULA DE REAJUSTE Y A MONTO AGOTABLE, LAS ACTIVIDADES NECESARIAS PARA LA COMPLEMENTACIÓN Y/O ACTUALIZACIÓN Y/O AJUSTES DE DISEÑOS Y CONSTRUCCIÓN DE LA MALLA VIAL DE LA LOCALIDAD DE SAN CRISTÓBAL, EN BOGOTÁ D.C. GRUPOS 1,2 y3 contemplado en el Contrato No.FDLSC 340-2019 , el cual será ejecutado por el Contratista CONSORCIO MALLA VIAL BBC y supervisado por la Interventoria "UNION TEMPORAL ROAD DESIGN". Se especifica a los miembros de la comunidad que se realizará CIERRE TOTAL DE CALZADA, para lo cual se plantea la alternativa de mitigacion el Plan de Manejo de Transito PMT descrito acontinuacion para las siguientes vias.

• DIAGONAL 46 BIS SUR ENTRE TV 16C ESTE Y CL 46A BIS SUR

- Para el caso de los biciusuarios, no aplica toda vez que la calzada a intervenir no cuenta con ciclorutа y/o bicicarril.
- El tránsito vehicular se verá efectado con ocasión de la intervención, los tramos viales no cuentan con conexiones existentes ni infraestructura consolidada razon por la cual no se generaran desvios producto de la intervencion.

• Los habitantes de los tramos intervenidos, una vez autorizado el PMT por parte de la SDM se dara inicio a la intervencion, por lo cual durante el periodo de actividades constructivas se requiere la colaboracion de cada uno de los residentes en la busqueda temporal de parqueo de sus vehiculos.
- Los cierres contaran senderos peatonales transversales iguales o mayores a 1,5 metros, con zonas verdes o en recebo existentes en el corredorton , mediante broches controlados para el acceso a residentes sin tener contacto con la zona de obra

Las actividades anteriormente mencionadas tendrán una duración aproximada de tres (3) MESES y se ejecutarán en el periodo del 7 de noviembre del 2019 al 5 de Enero de 2020. El horario de trabajo establecido es DESDE LAS 07:00 AM HASTA LAS 06:00 PM y el cierre efectivo será DURANTE LAS 24 HORAS.

La presente socialización, se realiza a los abajo firmantes.

No.	Nombre	Identificación	Dirección Predio	Teléfono	Correo Electrónico	Firma
	Rosa Aurino	27173760	DG 46 BIS SUR No. 16-91	3132680706	—	Rosa Aurino
2	—	—	DG 46 BIS SUR 16C-91	—	—	Beneficiario visita
3	Esteban Perez	1024563026	DG 46 BIS SUR 16C-13	3108201857	—	Esteban P.
4	Andrea Paola Rivera	1106773530	DG 46 BIS SUR 16C-21	3102866950	—	Andrea R.
5	—	—	DG 46 BIS SUR 16C-27	—	—	Beneficiario visita
6	Clara Ines Valencia	51787888	DG 46 BIS SUR 16C-33	3212624762	—	Clara Valencia
7	Jonathan Pulla	1022337918	DG 46 BIS SUR 16C-39	3133097626	estebanP-No0970@hotmail.com	[illegible]
8	Jakeline Gonzalez Paez	1023908598	DG 46 BIS SUR 16C-08	3102962163	Yatelin0220@hotmail.com	[illegible]
9	Marleny Moreno Vargas	41701373 0	DG 46 BIS SUR 16C-22	3185154669	—	Marleny Moreno
10	Maria Carolina Munar	51933241	DG 46 BIS SUR 16C-16	3203722758	—	[illegible]
11	Julia Molina Caceres	73279359	DG 46 BIS SUR 16C-04	3174312999	—	[illegible]
12	Maria del Socorro Hernandez	51882726	CL 43A SUR 16C-37	3144650139	maridsolez@hot	[illegible]
13						
14	SE REALIZA SOCIALIZACIÓN DEL PMT EN CONJUNTO CON LA SEÑORA MARIA DEL					
15	SOCORRO HERNANDEZ (PRESIDENTA JUNTA DE ACCIÓN COMUNAL), INFORMANDO SOBRE					
16	LAS ACTIVIDADES DE OBRA EN EL SEGMENTO VIAL EN MENCIÓN. CABE RESALTAR					
17	QUE EL DIA DE LA VISITA, NO SE ENCONTRARON ALGUNOS PROPIETARIOS DE LOS					
	PREDIOS, RAZÓN POR LA CUAL LA PRESIDENTA JAC, LES SOCIALIZARÁ LA ACTIVIDAD					
19	QUE SE REALIZÓ, PARA QUE TODA LA COMUNIDAD TENGA CONOCIMIENTO DE LAS					
20	ACTIVIDADES DE OBRA QUE SE ADELANTARAN.					
21						
22						
23						
24						
25						
26						
27						
28						

7157

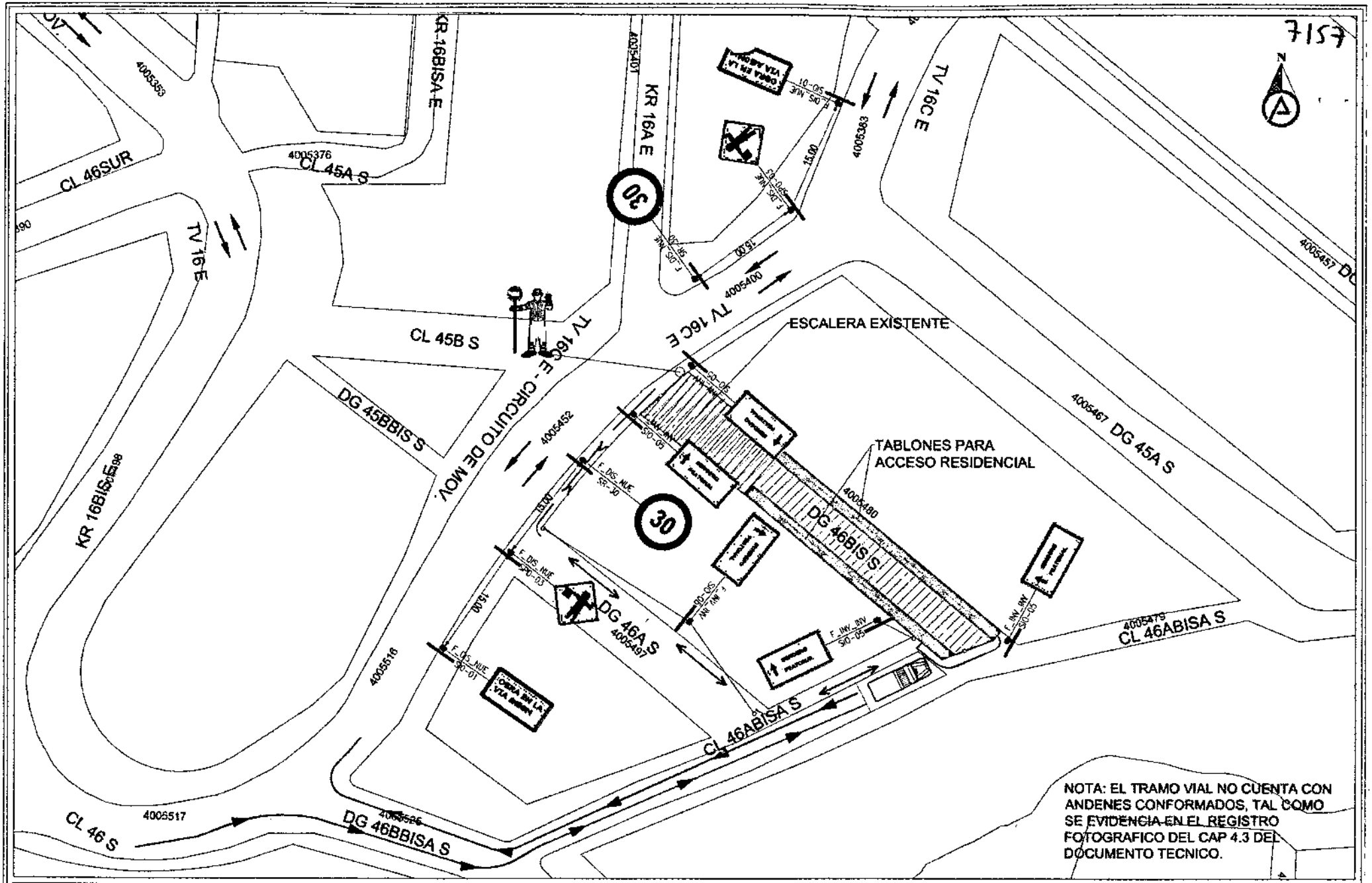

NOTA: EL TRAMO VIAL NO CUENTA CON ANDENES CONFORMADOS, TAL COMO SE EVIDENCIA EN EL REGISTRO FOTOGRAFICO DEL CAP 4.3 DEL DOCUMENTO TECNICO.

CONTRATISTA:	FECHA ELABORACION	CONVENCIONES:		SEÑAL	CANT.	SEÑAL	CANT.	SEÑAL	CANT.	SEÑAL	CANT.	ESCALA
CONSORCIO MALLA VIAL BBC CO-340-2019 - FDLSC	12/11/2019	CIERRE A SOLICITAR	RECORRIDO DE ENTRADA Y SALIDA DE VEH. DE OBRA	BARRICADA VÍA CERRADA	-	AUXILIAR DE TRÁFICO	1	30	2	OBRA EN LA VIA A 50m	2	Gráfica
ELABORÓ: PLANING CONSULTORA	CONTIENE: PLAN DE MANEJO DE TRÁNSITO PARA ACTIVIDADES DE CONSTRUCCIÓN DE MALLA VIAL	CIERRE ACTUAL	RECORRIDO PEATONAL	BARRICADA DESVÍO	1				0	SENDERO PEATONAL	4	PLANCHA No. 1
									0			

ANEXO No. 8

FORMATO DE ACTA DE SOCIALIZACIÓN DEL PLAN DE MANEJO DE TRÁNSITO (PMT)

LTV 4007971 - 4007972

FECHA: 2019-11-07 **HORA:** 11:00 a.m. **LUGAR:** KR 16 D ESTE ENTRE DG46 C Y CL 48 B BIS SUR - CL 46 C SUR ENTRE KR 16 D ESTE Y KR 17 B ESTE

CONTRATO No. FDLSC 340-2019

OBJETO DEL CONTRATO: "EJECUTAR A PRECIOS UNITARIOS SIN FÓRMULA DE REAJUSTE Y A MONTO AGOTABLE, LAS ACTIVIDADES NECESARIAS PARA LA COMPLEMENTACIÓN Y/O ACTUALIZACIÓN Y/O AJUSTES DE DISEÑOS Y CONSTRUCCIÓN DE LA MALLA VIAL DE LA LOCALIDAD DE SAN CRISTÓBAL, EN BOGOTÁ D.C. GRUPOS 1,2 Y 3".

CONTRATISTA: CONSORCIO MALLA VIAL BBC

INTERVENTORIA: UNION TEMPORAL ROAD DESIGN

TEMA: SOCIALIZACION CIERRE TOTAL CALZADA

Se realiza socialización del proyecto EJECUTAR A PRECIOS UNITARIOS SIN FÓRMULA DE REAJUSTE Y A MONTO AGOTABLE, LAS ACTIVIDADES NECESARIAS PARA LA COMPLEMENTACIÓN Y/O ACTUALIZACIÓN Y/O AJUSTES DE DISEÑOS Y CONSTRUCCIÓN DE LA MALLA VIAL DE LA LOCALIDAD DE SAN CRISTÓBAL, EN BOGOTÁ D.C. GRUPOS 1,2 y3 contemplado en el Contrato No.FDLSC 340-2019, el cual será ejecutado por el Contratista CONSORCIO MALLA VIAL BBC y supervisado por la Interventoria "UNIÓN TEMPORAL ROAD DESIGN". Se especifica a los miembros de la comunidad que se realizará CIERRE TOTAL DE CALZADA, para lo cual se plantea la alternativa de mitigación el Plan de Manejo de Tránsito PMT, descrito a continuación para las siguientes vías:

- KR 16 D ESTE ENTRE DG46 C Y CL 48 B BIS SUR
- CL 46 C SUR ENTRE KR 16 D ESTE Y KR 17 B ESTE

- Para el caso de los biciusuarios, no aplica toda vez que la calzada a intervenir no cuenta con ciclorutа y/o bicicarril.
- El tránsito vehicular se verá afectado con ocasión de la intervención, los tramos viales no cuentan con conexiones existentes, ni infraestructura consolidada, razón por la cual no se generaran desvíos producto de la intervención.

- Los habitantes de los tramos intervenidos, una vez autorizado el PMT por parte de la SDM se dara inicio a la intervención, por lo cual durante el periodo de actividades constructivas se requiere la colaboración de cada uno de los residentes en la busqueda temporal de parqueo de sus vehiculos.
- Los cierres contaran senderos peatonales transversales iguales o mayores a 1,5 metros, en zonas verdes o en recebo existentes en el corredor, mediante broches controlados para el acceso a residentes sin tener contacto con la zona de obra.

Las actividades anteriormente mencionadas tendrán una duración aproximada de tres (3) MESES y se ejecutaran actividades desde el 14 de Noviembre del 2019 al 23 de Enero de 2020, tiempo que comprende etapa preliminar y de obra. El horario de trabajo establecido es DESDE LAS 07:00 A.M. HASTA LAS 06:00 P.M. y el cierre efectivo será DURANTE LAS 24 HORAS.

La presente socialización, se realiza a los abajo firmantes.

No.	Nombre	Identificación	Dirección Predio	Teléfono	Correo Electrónico	Firma
01	—	—	Kr 16C #46C-17	—	—	Nadie atendió visita
02	Miguel Tellez	17191603	Kr 16C #46C-27	—	—	
03	—	—	Kr 16C #46C-35	—	—	Nadie atendió visita
04	—	—	Kr 16C #46-43	—	—	Nadie atendió visita
05	—	—	Kr 16C #46C-28	—	—	Nadie atendió visita
06	Jackeline Cardozo	52111414	Kr 16C #46C-34	3118076943	—	
07	Michelle Natalia	52444717	Kr 16C #46C-36	3118683321	Michellenatalia22@	
08	Jose Manuel Guerra	17351700	Kr 16C #46C-42	3212358940	—	
09	Cleotilde Daza	51691880	Kr 16C #46C-50	3142002556	JackQuindio@Gmail.com	
10	Cleotilde Daza	51691880	Cl 16D #16A-74	3142002556	JackQuindio@Gmail.com	
11	Daniel Rozo	1026304968	Cl 46B Bis #16-B	3135949782	—	
12	Carlos Rodriguez	1023923195	Cl 16D #46-54	—	—	
13	—	—	Kr 16C #46-67	—	—	Nadie atendió visita
14	Aldemar Mesia	3096906	Cl 46C #16a-92	2072676	—	
15	—	—	Cl 46C #16	—	—	Nadie atendió visita
16	Oscar Rodriguez	79458953	Cl 46C #16C-21	3142006664	—	
17	—	—	Cl 46C #16C-27	—	—	Nadie atendió visita
18	Karen Nova	1000613488	Kr 16C #46B-70	3143717840	—	Karen Nova
19	Floredid Aiella	41907801	Cl 46B #16C-30	3234573939	—	
20	Jesny Johana Perilla	52497008	Cl 46B #16-78	—	—	Yesmi Perilla
21	—	—	Cl 46B #16-87	—	—	Nadie atendió visita
22	—	—	Cl 46B #16-70	—	—	Nadie atendió visita
23	Sonia Murcia	52277253	Cl 46B #16-81	3112477763	—	Monica Murcia
24	Ana Maria Campo	1023924600	Cl 46B #16-89	3138579574	Anamaria23@hotmail	
25	—	—	Cl 46B #16C-75	—	—	Nadie atendió visita
26	Jenifer Castaño	1023901078	Cl 46B #16C-59	3133642085	JenniferCastano@Gh	
27	Antonio Javier Burgos	19213494	Cl 46A B #16-57	—	—	No Puede Firmar
28	—	—	Cl 46A B #16C-44	—	—	Nadie atendió visita
29	—	—	Cl 46A B #16C-51	—	—	Nadie atendió visita
30	Ana Victoria	1013620703	Cl 46 A Bis #16C-18	3138945115	—	ANA MARTINEZ
31	—	—	Cl 48 A Bis #16-28	—	—	Nadie atendió visita
32	—	—	Cl 46B Bis #16-77	—	—	Nadie atendió visita
33	Angel Felipe Lozano R.	1000778079	Cl 46B Bis #16C-16	3022236099	—	
34	Maria Doris Vergara	51637358	Cl 46B Bis #16-10	3227619866	—	Doris Vergara
35	Maria Estrella Prieto	41913284	Cl 46B Bis #16C-01	3679569	—	No Puede Firmar
36	Gonzalo Ovalle	17116922	Cl 46 #16-77	3125816380	—	
37	Cesar Mendoza	19363824	Cl 46 #16C-84	3636375	—	
38	Alejandro Acosta	1032389920	Cl 46 #16C-93	3153160727	Acosta.ale.13@Gmail	

ANEXO No. 9

FORMATO DE ACTA DE SOCIALIZACIÓN DEL PLAN DE MANEJO DE TRÁNSITO (PMT)

FECHA: 2019-11-07 **HORA:** 11:00 a.m. **LUGAR:** GV 4007971- 4007972 KR 16 D ESTE ENTRE DG46 C Y CL 46 B BIS SUR - CL 46 C SUR ENTRE KR 16 D ESTE Y KR 17 B ESTE

CONTRATO No. FDLSC 340-2018

OBJETO DEL CONTRATO: "EJECUTAR A PRECIOS UNITARIOS SIN FÓRMULA DE REAJUSTE Y A MONTO AGOTABLE, LAS ACTIVIDADES NECESARIAS PARA LA COMPLEMENTACIÓN Y/O ACTUALIZACIÓN Y/O AJUSTES DE DISEÑOS Y CONSTRUCCIÓN DE LA MALLA VIAL DE LA LOCALIDAD DE SAN CRISTÓBAL, EN BOGOTÁ D.C. GRUPOS 1,2 Y 3".

CONTRATISTA: CONSORCIO MALLA VIAL BBC

INTERVENTORIA: UNION TEMPORAL ROAD DESIGN

TEMA: SOCIALIZACION CIERRE TOTAL CALZADA

Se realiza socialización del proyecto EJECUTAR A PRECIOS UNITARIOS SIN FÓRMULA DE REAJUSTE Y A MONTO AGOTABLE, LAS ACTIVIDADES NECESARIAS PARA LA COMPLEMENTACIÓN Y/O ACTUALIZACIÓN Y/O AJUSTES DE DISEÑOS Y CONSTRUCCIÓN DE LA MALLA VIAL DE LA LOCALIDAD DE SAN CRISTÓBAL, EN BOGOTÁ D.C. GRUPOS 1,2 y3 contemplado en el Contrato No.FDLSC 340-2019, el cual será ejecutado por el Contratista CONSORCIO MALLA VIAL BBC y supervisado por la Interventoría "UNIÓN TEMPORAL ROAD DESIGN". Se especifica a los miembros de la comunidad que se realizará CIERRE TOTAL DE CALZADA, para lo cual se plantea la alternativa de mitigación el Plan de Manejo de Tránsito PMT, descrito a continuación para las siguientes vías:

- KR 16 D ESTE ENTRE DG46 C Y CL 46 B BIS SUR
- CL 46 C SUR ENTRE KR 16 D ESTE Y KR 17 B ESTE

- Para el caso de los biciusuarios, no aplica toda vez que la calzada a intervenir no cuenta con ciclorutа y/o bicicarril.
- El tránsito vehicular se verá afectado con ocasión de la intervención, los tramos viales no cuentan con condiciones existentes, ni infraestructura consolidada, razón por la cual no se generaran desvíos producto de la intervención.

- Los habitantes de los tramos intervenidos, una vez autorizado el PMT por parte de la SDM se dara inicio a la intervención, por lo cual durante el periodo de actividades constructivas se requiere la colaboración de cada uno de los residentes en la busqueda temporal de parqueo de sus vehículos.
- Los cierres contaran senderos peatonales transversales iguales o mayores a 1,5 metros, en zonas verdes o en recebo existentes en el corredor, mediante broches controlados para el acceso a residentes sin tener contacto con la zona de obra.

Las actividades anteriormente mencionadas tendrán una duración aproximada de tres (3) MESES y se ejecutaran actividades desde el 14 de Noviembre del 2019 al 23 de Enero de 2020, tiempo que comprende etapa preliminar y de obra. El horario de trabajo establecido es DESDE LAS 07:00 A.M. HASTA LAS 06:00 P.M. y el cierre efectivo será DURANTE LAS 24 HORAS.

La presente socialización, se realiza a los abajo firmantes.

No.	Nombre	Identificación	Dirección Predio	Teléfono	Correo Electrónico	Firma
39	—	—	K 17 #46 C-31	—	—	Nadie atendió visita
40	Flor Angelica Gaitan	51732554	C 46C #16C-80	3634588	—	Flor Gaitan
41	—	—	C 46C #16C-59	—	—	Nadie atendió visita
42	Jackeline Tuta Molano	52064866	C 46D # 16C-08	3123546165	jckiza@hotmail.com	Jackeline Tuta
43	—	—	C 46D # 16C 16	—	—	Nadie atendió visita
44	—	—	C 46D # 16C-72	—	—	Nadie atendió visita

7160

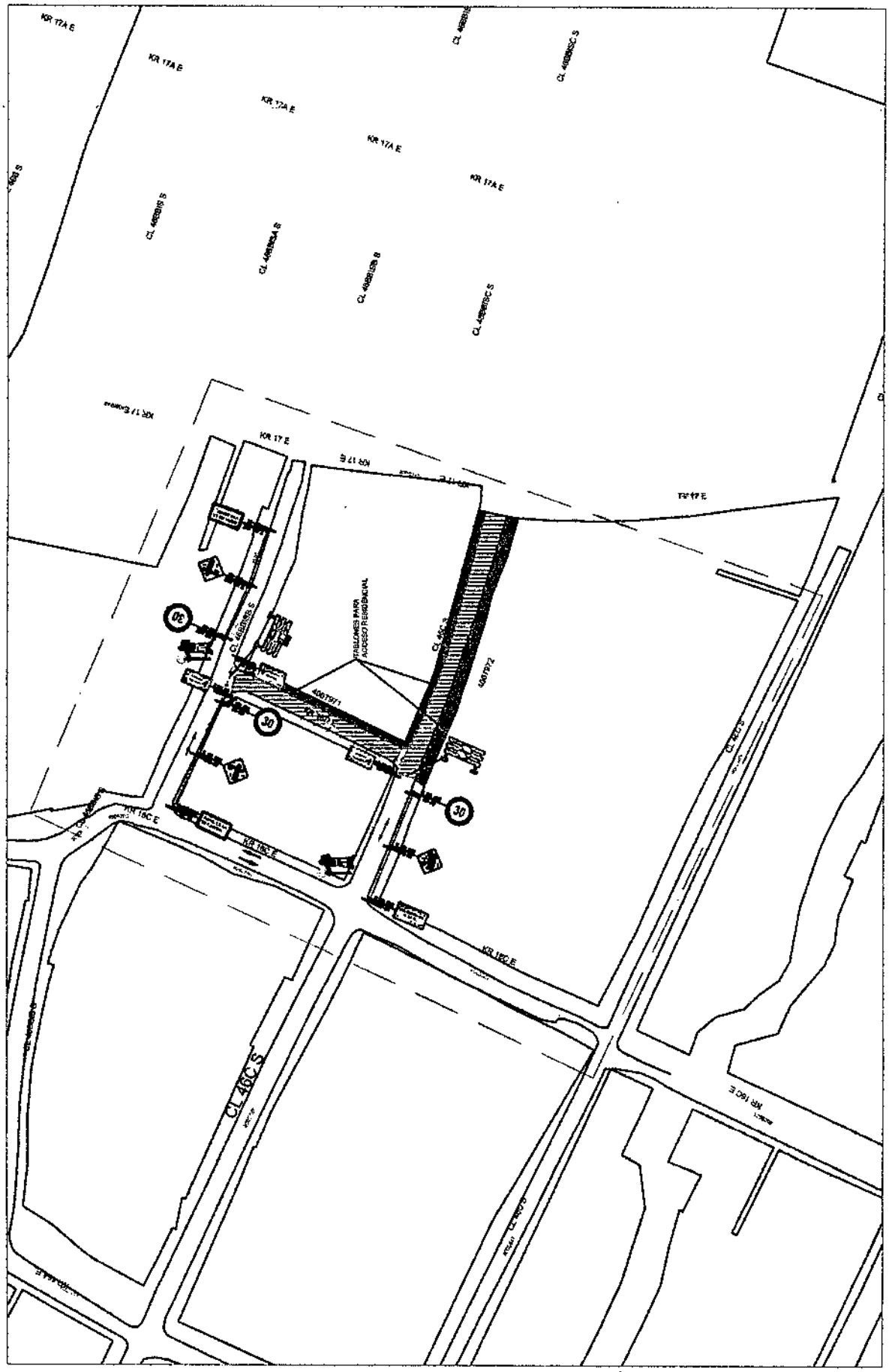
KR 17A E
KR 17A E
KR 17A E
KR 17A E
KR 17A E
CL 46BBIS S
CL 46BBIA S
CL 46BBIB S
CL 46BBIC S
KR 17 E
KR 17 E
KR 17 E
CL 46BBIS S
CL 46C S
BOLLARDS PARA ACCESO PEATONAL
KR 18C E
KR 18C E
KR 18C E
CL 46C S
KR 18C E

ANEXO No. 9

FORMATO DE ACTA DE SOCIALIZACIÓN DEL PLAN DE MANEJO DE TRÁNSITO (PMT)

FECHA: 2019-11-08 **HORA:** 8:00 a.m. **LUGAR:** CIV 4008458 KR 8 B BIS ESTE ENTRE CL 40 SUR Y KR 8 B ESTE

CONTRATO No. FDLSC 340-2019

OBJETO DEL CONTRATO: "EJECUTAR A PRECIOS UNITARIOS SIN FÓRMULA DE REAJUSTE Y A MONTO AGOTABLE, LAS ACTIVIDADES NECESARIAS PARA LA COMPLEMENTACIÓN Y/O ACTUALIZACIÓN Y/O AJUSTES DE DISEÑOS Y CONSTRUCCIÓN DE LA MALLA VIAL DE LA LOCALIDAD DE SAN CRISTÓBAL, EN BOGOTÁ D.C. GRUPOS 1,2 Y 3".

CONTRATISTA: CONSORCIO MALLA VIAL BBC

INTERVENTORIA: UNION TEMPORAL ROAD DESIGN

TEMA: SOCIALIZACION CIERRE TOTAL CALZADA

Se realiza socialización del proyecto EJECUTAR A PRECIOS UNITARIOS SIN FÓRMULA DE REAJUSTE Y A MONTO AGOTABLE, LAS ACTIVIDADES NECESARIAS PARA LA COMPLEMENTACIÓN Y/O ACTUALIZACIÓN Y/O AJUSTES DE DISEÑOS Y CONSTRUCCIÓN DE LA MALLA VIAL DE LA LOCALIDAD DE SAN CRISTÓBAL, EN BOGOTÁ D.C. GRUPOS 1,2 y3 contemplado en el Contrato No.FDLSC 340-2019, el cual será ejecutado por el Contratista CONSORCIO MALLA VIAL BBC y supervisado por la Interventoría "UNIÓN TEMPORAL ROAD DESIGN". Se especifica a los miembros de la comunidad que se realizará CIERRE TOTAL DE CALZADA, para lo cual se plantea la alternativa de mitigación el Plan de Manejo de Tránsito PMT descrito a continuación para la siguiente vía.

+KR 8 B BIS ESTE ENTRE CL 40 SUR Y KR 8 B ESTE

- *Para el caso de los biciusuarios, no aplica toda vez que la calzada a intervenir no cuenta con ciclorruta y/o bicicarril.*
- *El corredor no cuenta con transito peatonal, toda vez que la vía esta conformada unicamente para el tránsito de peatones.*
- *El cierre contara con sendero peatonal transversal de mínimo 1,5m*

Las actividades anteriormente mencionadas tendrán una duración aproximada de tres (3) MESES y se ejecutaran actividades desde el 14 de Noviembre del 2019 al 23 de Enero de 2020, tiempo que comprende etapa preliminar y de obra. El horario de trabajo establecido es DESDE LAS 07:00 AM HASTA LAS 06:00 PM y el cierre efectivo será DURANTE LAS 24 HORAS.

La presente socialización, se realiza a los abajo firmantes.

No.	Nombre	Identificación	Dirección Predio	Teléfono	Correo Electrónico	Firma
01	—	—	C11 40A #8B-13 bis	—	—	Nadie atendió visita
02	—	—	C11 40A #8B-19	—	—	Nadie atendió visita
03	Andres Castañeda	1013661063	C11 40A #8B-05	3144477444	Andreslopez9@hotmail.	Andres C.
04	Jose David Sabogal P.	1.001489	C11 40A #8B-23	3687292	Davwin-3130h	
05	Maria del Rosario	41917701	C11 40A #8B-29	3104757366	—	
06	Ana Silvia Huertas	41568220	C11 40A #8B-35	3138168827	—	Silvia
07	Cindy Montero	1073930729	C11 40A #8B-41	3103417750	—	CINDY J
08	Alexander ochoa	15272475	C11 40A #8B-47	321231348	—	
09	Sonia totena	53011000	C11 40A #8B-53	—	Soniajudit1190@h.	
10	—	—	C11 40A #8B-59	—	—	Nadie atendió visita
11	—	—	KR 8 Este # 40A-13	—	—	Nadie atendió visita
12	Nelson Sierra	1023880828	C11 40B #8B-06	3223603267	Nelsonsierrahernandez	
13	Rumaldo Niño	4053083	C11 40B #8B-31	3009958	—	
14	Luis Carlos Rodriguez	80251762	C11 40B #8B-28	3226191857	—	
15	—	—	C11 40B #8B-22	—	—	Nadie atendió visita
16	—	—	C11 40B #8B-16	—	—	Nadie atendió visita
17	Mario Guerrero	13822820	C11 40B #8B-12	3123212882	—	
18	—	—	C11 40B #8B-08	—	—	Nadie atendió visita
19	Gladis Jimenez	52161479	C11 40 #8B-04	3227230774	Gladysjimenezolivera	
20	Paola Andrea Real	1023957779	C11 40 #8B-08	—	—	
21	Ana Rita Perez Pulido	51602438	C11 40 #8B-14	7576383	—	
22	Margarita Bulbosa	41317784	C11 40 # Kr 10	—	—	
23	Diego Salgado	1013659346	C11 40 # 8B-p	—	—	Diego Salgado B

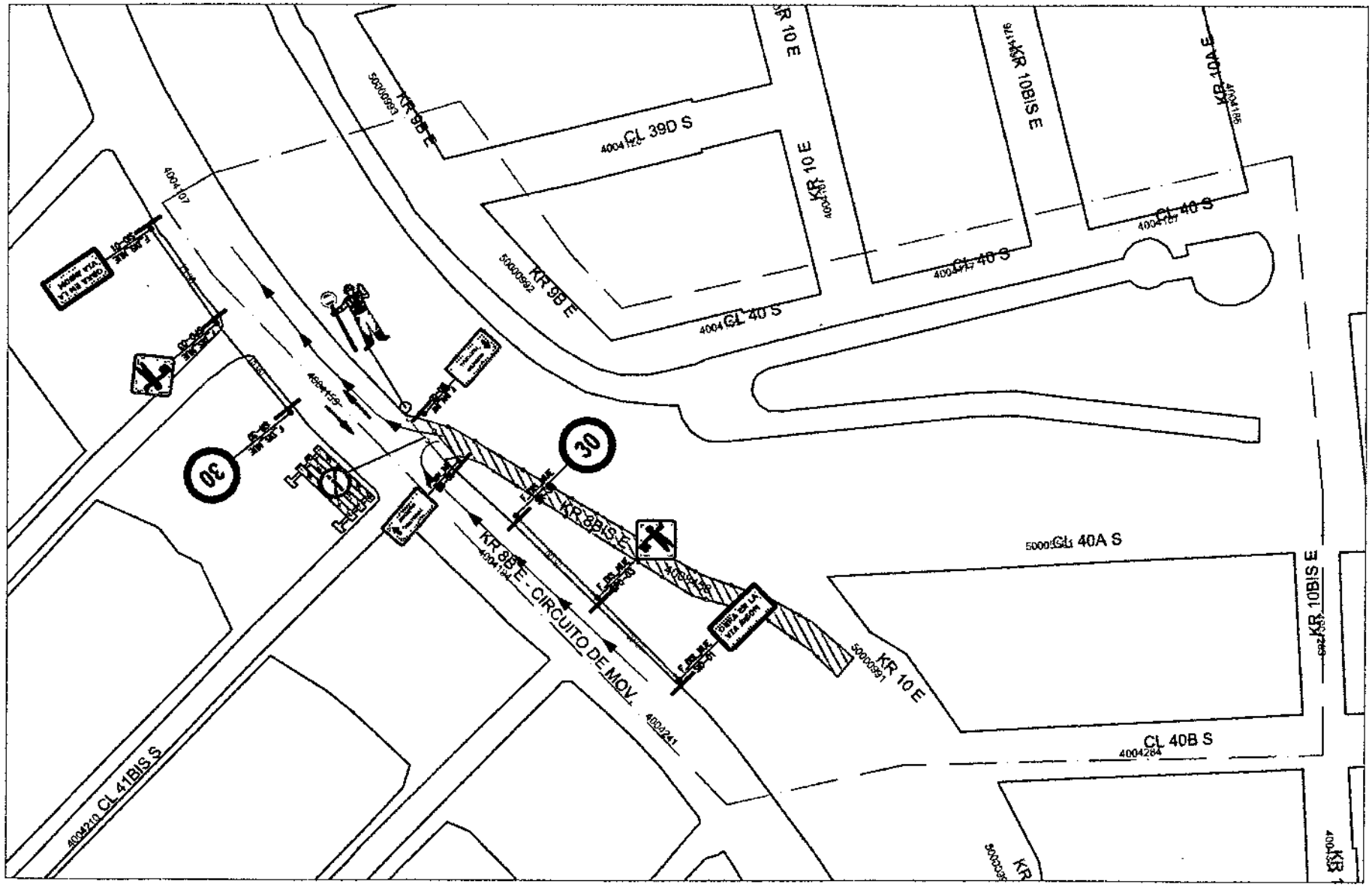
KR 10 E
KR 10BIS E
KR 10 E
CL 39D S
KR 9B E
CL 40 S
CL 40 S
CL 40 S
KR 9B E
KR 8BIS E
KR 8B E - CIRCUITO DE MOV.
30
30
CL 40A S
KR 10 E
KR 10BIS E
CL 40B S
CL 41BIS S

7163

ANEXO No. 9

FORMATO DE ACTA DE SOCIALIZACIÓN DEL PLAN DE MANEJO DE TRÁNSITO (PMT)

FECHA: 2019-11-08 **HORA:** 2:00p.m. **LUGAR:** CIV 1005079 TV 16 A ESTE ENTRE CL 43 SUR Y KR 18 A ESTE

CONTRATO No. FDLSC 340-2019

OBJETO DEL CONTRATO: "EJECUTAR A PRECIOS UNITARIOS SIN FÓRMULA DE REAJUSTE Y A MONTO AGOTABLE, LAS ACTIVIDADES NECESARIAS PARA LA COMPLEMENTACIÓN Y/O ACTUALIZACIÓN Y/O AJUSTES DE DISEÑOS Y CONSTRUCCIÓN DE LA MALLA VIAL DE LA LOCALIDAD DE SAN CRISTÓBAL, EN BOGOTÁ D.C. GRUPOS 1,2 Y 3".

CONTRATISTA: CONSORCIO MALLA VIAL BBC

INTERVENTORÍA: UNION TEMPORAL ROAD DESIGN

TEMA: SOCIALIZACION CIERRE TOTAL CALZADA

Se realiza socialización del proyecto EJECUTAR A PRECIOS UNITARIOS SIN FÓRMULA DE REAJUSTE Y A MONTO AGOTABLE, LAS ACTIVIDADES NECESARIAS PARA LA COMPLEMENTACIÓN Y/O ACTUALIZACIÓN Y/O AJUSTES DE DISEÑOS Y CONSTRUCCIÓN DE LA MALLA VIAL DE LA LOCALIDAD DE SAN CRISTÓBAL, EN BOGOTÁ D.C. GRUPOS 1,2 y3 contemptado en el Contrato No.FDLSC 340-2019 , el cual será ejecutado por el Contratista CONSORCIO MALLA VIAL BBC y supervisado por la Interventoría "UNION TEMPORAL ROAD DESIGN". Se especifica a los miembros de la comunidad que se realizará CIERRE TOTAL DE CALZADA, para lo cual se plantea la alternativa de mitigación el Plan de Manejo de Tránsito PMT descrito a continuación para las siguiente vía:

• TV 16 A ESTE ENTRE CL 43 SUR Y KR 18 A ESTE

– Para el caso de los biciusuarios, no aplica toda vez que la calzada a intervenir no cuenta con ciclorutа y/o bicicarril.
- El tránsito vehicular se verá afectado con ocasión de la intervención, los tramos viales no cuentan con conexiones existentes ni infraestructura consolidada razón por la cual no se generaran desvíos producto de la intervención.

- Los habitantes de los tramos intervenidos, una vez autorizado el PMT por parte de la SDM se dara inicio a la intervencion, por lo cual durante el periodo de actividades constructivas se requiere la colaboracion de cada uno de los residentes en la busqueda temporal de parqueo de sus vehiculos.
- Los cierres contaran senderos peatonales transversales iguales o mayores a 1,5 metros, en zonas verdes o en recebo existentes en el corredor, mediante broches controlados para el acceso a residentes sin tener contacto con la zona de obra

Las actividades anteriormente mencionadas tendrán una duración aproximada de tres (3) MESES y se ejecutaran actividades desde el 14 de Noviembre del 2019 al 23 de Enero de 2020, tiempo que comprende etapa preliminar y de obra. El horario de trabajo establecido es DESDE LAS 07:00 AM HASTA LAS 06:00 PM y el cierre efectivo será DURANTE LAS 24 HORAS.

La presente socialización, se realiza a los abajo firmantes:

No.	Nombre	Identificación	Dirección Predio	Teléfono	Correo Electrónico	Firma
01	Gloria Cecilia Cárdenas	52900056	TV 15A # 42-76	3004683433	—	Gloria Cárdenas
02	—	—	TV 15A # 42C-83	—	—	Nadie atendió visita
03	Gloria Bernal	52119131	TV 15A # 42C-76	3133161410	—	Gloria Bernal
	—	—	TV 15A # 42C-70	—	—	Nadie atendió visita
05	Carolina Rojas	1023862326	TV 15A # 42C-60	3118812762	Anacaperza@hotmail.com	Carolina Rojas
06	Maria Patricia Vargas	52162838	TV 15A # 42C-59	3177129913	mpalo73@hotmail.com	Maria P.
07	Brayan Montenegro	1010031204	TV 15A # 42C-71	3002751532	Brayanbuvan477@gmail.	Brayan
08	Jhonny Cardona	80167400	TV 15A # 42C-63	3207747870	—	
09	German Gonzales	79471039	CL 42C BIS # 15-49	3131172872	—	
10	Fabiola Uriego	52007843	CL 42C BIS # 15-30	3104630725	Fabiolaurrego@gmail	Fabiola Uriego
11	Ana Elbia Torres	51665041	CL 42C BIS # 15-38	3123037611	—	Ana Elbia Torres
12	Juan Rodriguez	1023963807	CL 42C BIS # 15-74	3022914162	Juanma190871@hotmail	Juan Manuel Rodriguez
13	Blanca Cecilia Villarreal	51729313	CL 42C BIS # 15-18	3112576105	—	Blanca Villa
14	Sandra Vasquez	1032362247	CL 42C BIS # 15-11	4671595	—	Sandra Vasquez
15	—	—	TV 15A # 42C-55 Sur	—	—	Nadie atendió visita
16	—	—	TV 15A # 42C-45	—	—	Nadie atendió visita
17	Sandra Gaitán	51767390	TV 16A # 42-48	4967552	—	Sandra V. Gaitán
18	Pedro Agatamocha	169700	Carrera 16A # 42C-27	3678462	—	Pedro Agatamocha
19	—	—	Carrera 16A # 42C-29	—	—	
20	—	—	Carrera 16A # 42C-31	—	—	Nadie atendió visita
	Olga Vargas	52064083	Carrera 16A # 42C-57	7514621	OlgaVargas53@gmail.	Olga Vargas
22	—	—	Carrera 16A # 42C-67	—	—	Nadie atendió visita
23	—	—	Carrera 16A # 42C-71	—	—	Nadie atendió visita
24	Fenen Vargas	1023918663	Carrera 16A # 42C-75	3046436451	[illegible]@hotmail.com	Fenen Vargas
25	—	—	Carrera 16A # 42C-79	—	—	Nadie atendió visita
26	—	—	Carrera 16A # 42C-85	—	—	Nadie atendió visita
27	—	—	Carrera 16A # 42C-93	—	—	Nadie atendió visita

ANEXO No. 9

FORMATO DE ACTA DE SOCIALIZACIÓN DEL PLAN DE MANEJO DE TRÁNSITO (PMT)

FECHA: 2019-11-08 **HORA:** 2:00p.m. **LUGAR:** Cra 4005079 TV 15 A ESTE ENTRE CL 43 SUR Y KR 16 A ESTE

CONTRATO No. FDLSC 340-2019

OBJETO DEL CONTRATO: "EJECUTAR A PRECIOS UNITARIOS SIN FÓRMULA DE REAJUSTE Y A MONTO AGOTABLE, LAS ACTIVIDADES NECESARIAS PARA LA COMPLEMENTACIÓN Y/O ACTUALIZACIÓN Y/O AJUSTES DE DISEÑOS Y CONSTRUCCIÓN DE LA MALLA VIAL DE LA LOCALIDAD DE SAN CRISTÓBAL, EN BOGOTÁ D.C. GRUPOS 1,2 Y 3".

CONTRATISTA: CONSORCIO MALLA VIAL BBC

INTERVENTORIA: UNION TEMPORAL ROAD DESIGN

TEMA: SOCIALIZACION CIERRE TOTAL CALZADA

Se realiza socialización del proyecto EJECUTAR A PRECIOS UNITARIOS SIN FÓRMULA DE REAJUSTE Y A MONTO AGOTABLE, LAS ACTIVIDADES NECESARIAS PARA LA COMPLEMENTACIÓN Y/O ACTUALIZACIÓN Y/O AJUSTES DE DISEÑOS Y CONSTRUCCIÓN DE LA MALLA VIAL DE LA LOCALIDAD DE SAN CRISTÓBAL, EN BOGOTÁ D.C. GRUPOS 1,2 y3 contemplado en el Contrato No.FDLSC 340-2019 , el cual será ejecutado por el Contratista CONSORCIO MALLA VIAL BBC y supervisado por la Interventoria "UNION TEMPORAL ROAD DESIGN". Se especifica a los miembros de la comunidad que se realizará CIERRE TOTAL DE CALZADA, para lo cual se plantea la alternativa de mitigación el Plan de Manejo de Tránsito PMT descrito a continuación para las siguiente vía:

- TV 15 A ESTE ENTRE CL 43 SUR Y KR 16 A ESTE

-- Para el caso de los biciusuarios, no aplica toda vez que la calzada a intervenir no cuenta con ciclorruta y/o bicicarril.
- El tránsito vehicular se verá afectado con ocasión de la intervención, los tramos viales no cuentan con conexiones existentes ni infraestructura consolidada razón por la cual no se generaran desvíos producto de la intervención.

- Los habitantes de los tramos intervenidos, una vez autorizado el PMT por parte de la SDM se dara inicio a la intervencion, por lo cual durante el periodo de actividades constructivas se requiere la colaboracion de cada uno de los residentes en la busqueda temporal de parqueo de sus vehiculos.
- Los cierres contaran senderos peatonales transversales iguales o mayores a 1,5 metros, en zonas verdes o en recebo existentes en el corredor, mediente broches controlados para el acceso a residentes sin tener contacto con la zona de obra

Las actividades anteriormente mencionadas tendrán una duración aproximada de tres (3) MESES y se ejecutaran actividades desde el 14 de Noviembre del 2019 al 23 de Enero de 2020, tiempo que comprende etapa preliminar y de obra. El horario de trabajo establecido es DESDE LAS 07.00 AM HASTA LAS 06:00 PM y el cierre efectivo será DURANTE LAS 24 HORAS.

La presente socialización, se realiza a los abajo firmantes:

No.	Nombre	Identificación	Dirección Predio	Teléfono	Correo Electrónico	Firma
1	Astrid Moreno	52525848	CENTRO EDUCATIVO MORALBA	3676767	moralbog.rectorio@gmail.com	

7165

VÍA NO CONFORMADA

KR 14A E

CL 42BBIS S

4005003

CL 42CBIS S

TV 14BIS E

4005001

TV 15A E

4005079

KR 16A E - CIRCUITO DE MOV.

4005082

ESCALERA EXISTENTE

DG 43 S

4005038

CL 43 S

4005051

15.00

CL 43 S

4005090

15.00

30

30

TV 14A E

4005049

TV 14A E

DG 43A S

TV 16 E

4005146

15.00

KR 16A E

4005132

DG 43A S

4005127

DG 43A S

CONTRATISTA:	FECHA ELABORACIÓN	CONVENCIONES:		SEÑAL	CANT.	SEÑAL	CANT.	SEÑAL	CANT.	SEÑAL	CANT.	ESCALA
CONSORCIO MALLA VIAL BBC CO-340-2019 - FDLSC	12/11/2019	CIERRE A SOLICITAR	RECORRIDO DE ENTRADA Y SALIDA DE VEH. DE OBRA	BARRICADA VÍA CERRADA	-	AUXILIAR DE TRÁFICO	2	30	1	OBRA EN LA VÍA A 50m	0	Gráfico
ELABORÓ: PLANING CONSULTORA	CONTIENE: PLAN DE MANEJO DE TRÁNSITO PARA ACTIVIDADES DE CONSTRUCCIÓN DE MALLA VIAL	CIERRE ACTUAL	RECORRIDO PEATONAL	BARRICADA DESVÍO	1				1	SENDERO PEATONAL	2	PLANCHA No. 1
									0			

ANEXO No. 9

FORMATO DE ACTA DE SOCIALIZACIÓN DEL PLAN DE MANEJO DE TRÁNSITO (PMT)

FECHA: 2020/01/15 **HORA:** 10:30 a m **LUGAR:** CIV 4005073 CL 42 D BIS SUR ENTRE KR 17 A ESTE Y TV 16 C ESTE

CONTRATO No. FDLSC 340-2019

OBJETO DEL CONTRATO: "EJECUTAR A PRECIOS UNITARIOS SIN FÓRMULA DE REAJUSTE Y A MONTO AGOTABLE, LAS ACTIVIDADES NECESARIAS PARA LA COMPLEMENTACIÓN Y/O ACTUALIZACIÓN Y/O AJUSTES DE DISEÑOS Y CONSTRUCCIÓN DE LA MALLA VIAL DE LA LOCALIDAD DE SAN CRISTÓBAL, EN BOGOTÁ D.C. GRUPOS 1,2 Y 3".

CONTRATISTA: CONSORCIO MALLA VIAL BBC

INTERVENTORÍA: UNION TEMPORAL ROAD DESIGN

TEMA: SOCIALIZACIÓN CIERRE TOTAL CALZADA

Se realiza socialización del proyecto EJECUTAR A PRECIOS UNITARIOS SIN FÓRMULA DE REAJUSTE Y A MONTO AGOTABLE, LAS ACTIVIDADES NECESARIAS PARA LA COMPLEMENTACIÓN Y/O ACTUALIZACIÓN Y/O AJUSTES DE DISEÑOS Y CONSTRUCCIÓN DE LA MALLA VIAL DE LA LOCALIDAD DE SAN CRISTÓBAL, EN BOGOTÁ D.C. GRUPOS 1,2 y3 contemplado en el Contrato No.FDLSC 340-2019, el cual será ejecutado por el Contratista CONSORCIO MALLA VIAL BBC y supervisado por la Interventoría "UNION TEMPORAL ROAD DESIGN". Se especifica a los miembros de la comunidad que se realizará CIERRE TOTAL DE CALZADA, para lo cual se plantea la alternativa de mitigación el Plan de Manejo de Tránsito PMT, descrito a continuación para la siguiente vía:

• CL 42 D BIS SUR ENTRE KR 17 A ESTE Y TV 16 C ESTE

- Para el caso de los biclusuarios, no aplica toda vez que la calzada a intervenir no cuenta con ciclorutа y/o bicicarril.
- El tránsito vehicular se verá afectado con ocasión de la intervención, los tramos viales no cuentan con conexiones existentes, ni infraestructura consolidada razón por la cual no se generaran desvios producto de la intervención.

- Los habitantes de los tramos intervenidos, una vez autorizado el PMT por parte de la SDM se dare inicio a la intervención, por lo cual durante el periodo de actividades constructivas se requiere la colaboración de cada uno de los residentes en la busqueda temporal de parqueo de sus vehículos.
- Los cierres contarán con senderos peatonales transversales iguales o mayores a 1,5 metros, en zonas verdes o en recebo existentes en el corredor, mediente broches controlados para el acceso a residentes sin tener contacto con la zona de obra

Las actividades anteriormente mencionadas tendrán una duración aproximada de tres (3) MESES y se ejecutaran actividades desde el 24 de Enero de 2020 al 23 de Abril de 2020, tiempo que comprende etapa preliminar y de obra. El horario de trabajo establecido es DESDE LAS 07:00 AM HASTA LAS 05:00 PM y el cierre efectivo será DURANTE LAS 24 HORAS.

La presente socialización, se realiza a los abajo firmantes.

No.	Nombre	Identificación	Dirección Predio	Teléfono	Correo Electrónico	Firma
01	Maria del Socorro Hernández	51882726	Cll 43 A Sur No. 16C-37E	3144650139	mariasadez@hotmail.com	
02	Vicente Vargas	19245178	Cll 42D Bis Sur N.16C-01E	3123891630 7	—	
	Aurora Jimenez	21657090	Cll 42D Bis Sur N.16C-12E	No Reporta	—	
04	—	—	Cll 42D Bis Sur N.16C-15E	—	—	—
05	—	—	Cll 42D Bis Sur N.16C-25E	—	—	—
06	—	—	Cll 42D Bis Sur N.16C-29E	—	—	—
07	—	—	Cll 42D Bis Sur N.16C-34E	—	—	—
08	—	—	Cll 42D Bis Sur N.16C-41E	—	—	—
09	Daniel Aloguna	79980853	Cll 42D Bis Sur N.16C-46E	3042049353	—	
10	Felida Rodriguez	41709717	Cll 42D Bis Sur N.16C-49E	3203550447	—	
11	—	—	Cll 42D Bis Sur N.16C-15	—	—	—
12	—	—	Cll 42D Bis Sur N-16C-05	—	—	—
13	Daniela Rivas	1023950223	Cll 42D Bis Sur N.16C-55	3502195622	—	Daniela Rivas

Se realiza Socialización del PMT en conjunto con la Señora Maria del Socorro Hernandéz (Presidenta Junta de Acción Comunal), a quien se le informó sobre las actividades de obra en el segmento vial en mención. Cabe resaltar que el día de la visita, no se encontraron algunos Propietarios de los predios, razón por la cual la Presidenta JAC les Socializará la actividad que se realizó para que toda la comunidad tenga conocimiento de las Actividades de obra que se adelanten.

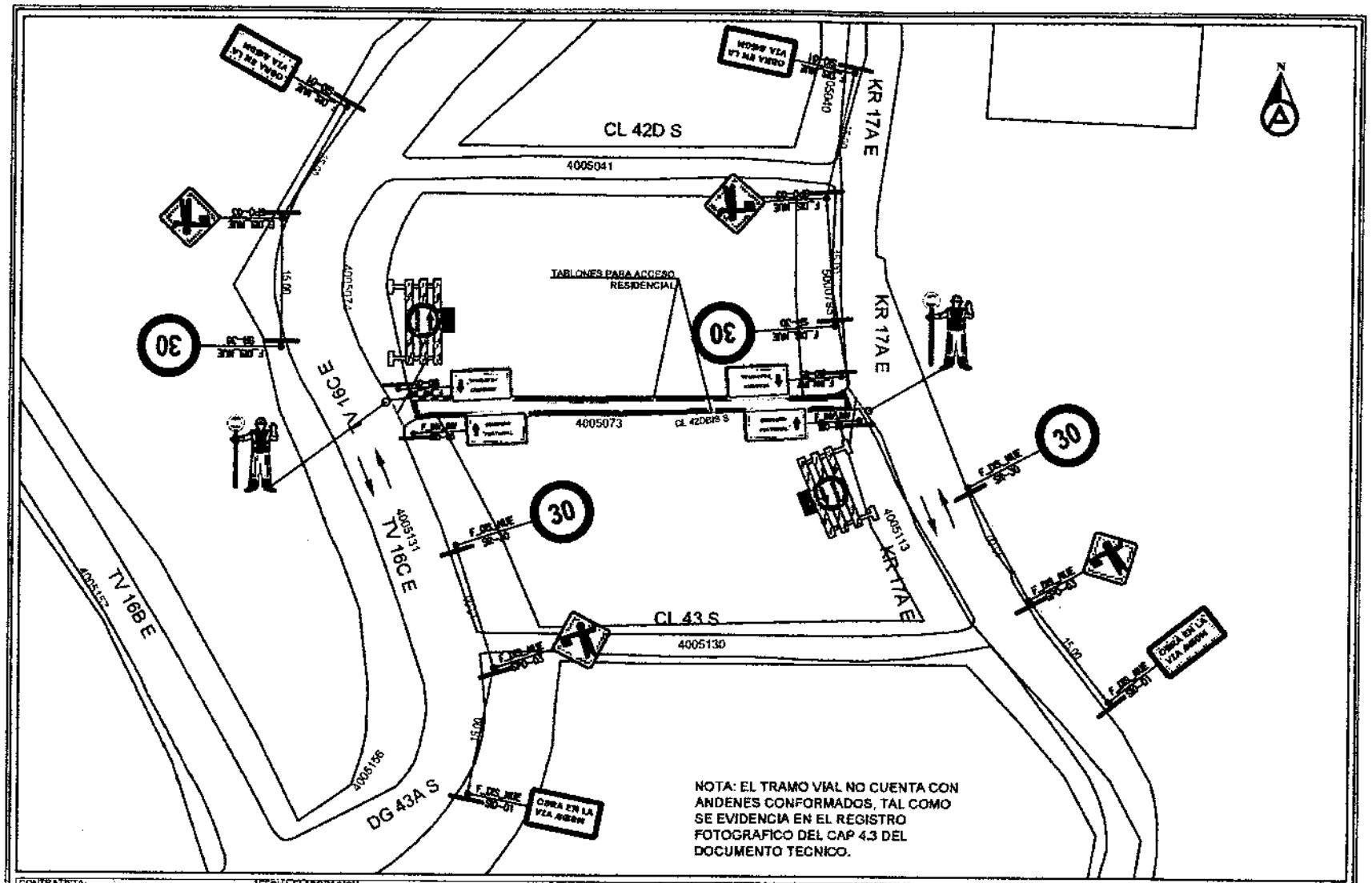

NOTA: EL TRAMO VIAL NO CUENTA CON ANDENES CONFORMADOS, TAL COMO SE EVIDENCIA EN EL REGISTRO FOTOGRAFICO DEL CAP 4.3 DEL DOCUMENTO TECNICO.

CONTRATISTA:	FECHA ELABORACION	CONVENCIONES:	DESVIOS A IMPLEMENTAR	SEÑAL	CANT.	SEÑAL	CANT.	SEÑAL	CANT.	SEÑAL	CANT.	ESCALA
CONSORCIO MALLA VIAL BBC CO-340-2019 - FDLSC	22/10/2019	CIERRE A SOLICITAR	DESVIOS ACTUALES	BARRICADA VÍA CERRADA	-	AUXILIAR DE TRÁFICO	2	30	1	OBRA EN LA VÍA A 50m	0	Gráfica
ELABORO: PLANING CONSULTORA	CONTIENE: PLAN DE MANEJO DE TRÁNSITO PARA ACTIVIDADES DE CONSTRUCCIÓN DE MALLA VIAL	CIERRE ACTUAL		BARRICADA DESVIO	1				1 / 0	SENDERO PEATONAL	2	PLANCHA No. 1

ANEXO No. 8

FORMATO DE ACTA DE SOCIALIZACIÓN DEL PLAN DE MANEJO DE TRÁNSITO (PMT)

FECHA: 2020/01/15 **HORA:** 11:00 a.m **LUGAR:** CIV 4005852 KR 16 BIS ESTE ENTRE CL 46 SUR Y CL 44 B SUR

CONTRATO No. FDLSC 340-2019

OBJETO DEL CONTRATO: "EJECUTAR A PRECIOS UNITARIOS SIN FÓRMULA DE REAJUSTE Y A MONTO AGOTABLE, LAS ACTIVIDADES NECESARIAS PARA LA COMPLEMENTACIÓN Y/O ACTUALIZACIÓN Y/O AJUSTES DE DISEÑOS Y CONSTRUCCIÓN DE LA MALLA VIAL DE LA LOCALIDAD DE SAN CRISTÓBAL, EN BOGOTÁ D.C. GRUPOS 1,2 Y 3".

CONTRATISTA: CONSORCIO MALLA VIAL BBC

INTERVENTORÍA: UNION TEMPORAL ROAD DESIGN

TEMA: SOCIALIZACIÓN CIERRE TOTAL CALZADA

Se realiza socialización del proyecto EJECUTAR A PRECIOS UNITARIOS SIN FÓRMULA DE REAJUSTE Y A MONTO AGOTABLE, LAS ACTIVIDADES NECESARIAS PARA LA COMPLEMENTACIÓN Y/O ACTUALIZACIÓN Y/O AJUSTES DE DISEÑOS Y CONSTRUCCIÓN DE LA MALLA VIAL DE LA LOCALIDAD DE SAN CRISTÓBAL, EN BOGOTÁ D.C. GRUPOS 1,2 y3 contemplado en el Contrato No.FDLSC 340-2019, el cual será ejecutado por el Contratista CONSORCIO MALLA VIAL BBC y supervisado por la Interventoría "UNION TEMPORAL ROAD DESIGN". Se especifica a los miembros de la comunidad que se realizará CIERRE TOTAL DE CALZADA, para lo cual se plantea la alternativa de mitigación el Plan de Manejo de Tránsito PMT, descrito a continuación para la siguiente vía:

• KR 16 BIS ESTE ENTRE CL 46 SUR Y CL 44 B SUR

- Para el caso de los biciusuarios, no aplica toda vez que la calzada a intervenir no cuenta con ciclorute y/o bicicarril.
- El tránsito vehicular se verá afectado con ocasión de la intervención, los tramos viales no cuentan con conexiones existentes, ni infraestructura consolidada razón por la cual no se generaran desvios producto de la intervención.

- Los habitantes de los tramos intervenidos, una vez autorizado el PMT por parte de la SDM se dara inicio a la intervenoión, por lo cual durante el periodo de actividades constructivas se requiere la colaboración de cada uno de los residentes en la busqueda temporal de parqueo de sus vehículos.
- Los cierres contarán con senderos peatonales transversales iguales o mayores a 1,5 metros, en zonas verdes o en recebo existentes en el corredor, mediante broches controlados para el acceso a residentes sin tener contacto con la zona de obra

Las actividades anteriormente mencionadas tendrán una duración aproximada de tres (3) MESES y se ejecutaran actividades desde el 24 de Enero de 2020 al 23 de Abril de 2020, tiempo que comprende etapa preliminar y de obra. El horario de trabajo establecido es DESDE LAS 07:00 AM HASTA LAS 06:00 PM y el cierre efectivo será DURANTE LAS 24 HORAS.

La presente socialización, se realiza a los abajo firmantes.

No.	Nombre	Identificación	Dirección Predio	Teléfono	Correo Electrónico	Firma
01	María del Socorro Hernández	51883726	Cl143A Sur No. 16C-37E	3144650139	martdsadez@hotmail.com	
02	—	—	Cr16BisE No. 44B-03	—	—	—
	—	—	Cr16BisE No. 44B-07	—	—	—
04	—	—	Cr16BisE No. 44B-13E	—	—	—
05	Dora Benitez	24691205	Cr16BisE.N. 44B-17E	3213113071	—	Dora Cruz Ba
06	Maria Elena Bermudez	1095787314	Cr16BisE.N.44B-04E	3143259984	—	Mª Helena Bermudez
07	Marco Rodriguez	4197522	Cr16BisE.N.44B-14E	3133648246	—	
08	Yenny Paola Huertano	1023921911	Cr16BisE.N.44B-10E	3227656804	—	
09	Jose Pablo rios	2954740	Cr16BisE.N.44B-23E	3644192	—	P. Ríos
10	Claudia Yaneth Pancancio	53003342	Cr16BisE.N.44B-22S	3125753128	—	Claudia Pancancio
11	Leonardo Tellez	14250947	Cr16BisE.N.44B-28S	3133182045	—	
12	—	—	Cr16BisE.N.44B-27S	—	—	—
13	—	—	Cr16BisE.N.44B-33S	—	—	—
14	Clara gil	21060450	Cr16BisE.N.44B-32S	3133768977	—	
15	Angie Aldana	1192793277	Cr16BisE.N.44B-42S	3138711880	—	Angie Aldana
16	Maria Mora	1047246635	Cr16BisE.N.44B-12	3005952982	—	Maria mora
17	—	—	Cr16BisE.N.44B-15	—	—	—

Se realiza socialización del PMT en conjunto con la señora María del Socorro Hernández (Presidenta Junta de Acción Comunal), a quien se le informó sobre las actividades de obra en el segmento vial en mención. Cabe resaltar que el día de la visita no se encontraron algunos propietarios de los predios, razón por la cual la Presidenta JAC, les socializará la actividad que se realizó para que toda la comunidad tenga conocimiento de las Actividades de obra que se adelantan.

NOTA: EL TRAMO VIAL NO CUENTA CON ANDENES CONFORMADOS, TAL COMO SE EVIDENCIA EN EL REGISTRO FOTOGRAFICO DEL CAP 4.3 DEL DOCUMENTO TECNICO.

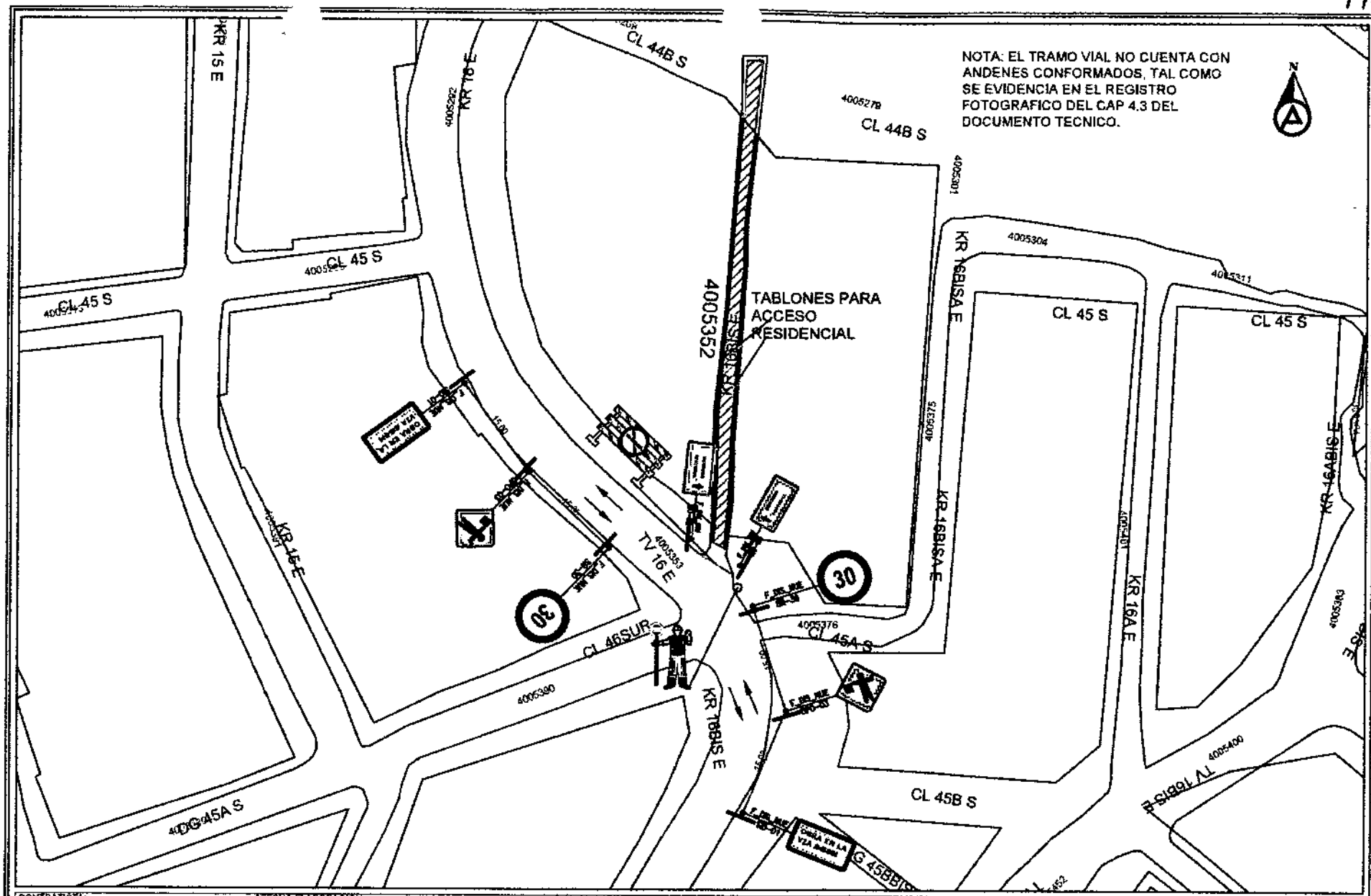

CONTRATISTA:	FECHA ELABORACIÓN	CONVENCIONES:	DESVÍOS A IMPLEMENTAR	SEÑAL	CANT.	SEÑAL	CANT.	SEÑAL	CANT.	SEÑAL	CANT.	ESCALA
CONSORCIO MALLA VIAL BBC CO-340-2019 - FDLSC	22/10/2019	CIERRE A SOLICITAR	DESVÍOS ACTUALES	BARRICADA VÍA CERRADA	-	AUXILIAR DE TRÁFICO	2	30	1		0	Gráfica
ELABORÓ: PLANING CONSULTORA	CONTIENE: PLAN DE MANEJO DE TRÁNSITO PARA ACTIVIDADES DE CONSTRUCCIÓN DE MALLA VIAL	CIERRE ACTUAL		BARRICADA DESVÍO	1				1	OBRA EN LA VÍA A 50m		PLANCHA No.
									0	SENDERO PEATONAL	2	2

7170
4002378 - 4002411 - 4002441
CIVS 4002490 - 4002572 - 4002689
4002814 - 4002785 - 4002840

ANEXO No. 9

FORMATO DE ACTA DE SOCIALIZACIÓN DEL PLAN DE MANEJO DE TRÁNSITO (PMT)

FECHA: 20 / 01 / 2020 **HORA:** 9:00 a.m **LUGAR:** KR 4C ENTRE CL 39C SUR Y CL 39F SUR
CL 39F SUR ENTRE KR 3B Y KR 2M

CONTRATO No. FDLSC 340-2019

OBJETO DEL CONTRATO: "EJECUTAR A PRECIOS UNITARIOS SIN FÓRMULA DE REAJUSTE Y A MONTO AGOTABLE, LAS ACTIVIDADES NECESARIAS PARA LA COMPLEMENTACIÓN Y/O ACTUALIZACIÓN Y/O AJUSTES DE DISEÑOS Y CONSTRUCCIÓN DE LA MALLA VIAL DE LA LOCALIDAD DE SAN CRISTÓBAL, EN BOGOTÁ D.C. GRUPOS 1,2 Y 3".

CONTRATISTA: CONSORCIO MALLA VIAL BBC

INTERVENTORÍA: UNION TEMPORAL ROAD DESIGN

TEMA: SOCIALIZACIÓN CIERRE TOTAL CALZADA

Se realiza socialización del proyecto EJECUTAR A PRECIOS UNITARIOS SIN FÓRMULA DE REAJUSTE Y A MONTO AGOTABLE, LAS ACTIVIDADES NECESARIAS PARA LA COMPLEMENTACIÓN Y/O ACTUALIZACIÓN Y/O AJUSTES DE DISEÑOS Y CONSTRUCCIÓN DE LA MALLA VIAL DE LA LOCALIDAD DE SAN CRISTÓBAL, EN BOGOTÁ D.C. GRUPOS 1,2 y 3, contemplado en el Contrato No.FDLSC 340-2019 , el cual será ejecutado por el Contratista CONSORCIO MALLA VIAL BBC y supervisado por la Interventoría "UNION TEMPORAL ROAD DESIGN". Se específica a los miembros de la comunidad que se realizará CIERRE TOTAL DE CALZADA, para lo cual se plantea la alternativa de mitigacion el Plan de Manejo de Tránsito PMT, descrito a continuación para las siguientes vías:

KR 4C ENTRE CL 39C SUR Y CL 39F SUR
CL 39F SUR ENTRE KR 3B Y KR 2M

- Para el caso de los biciusuarios, no aplica toda vez que la calzada a intervenir no cuenta con ciclorutа y/o bicicarril.
- El tránsito vehicular no se verá afectado toda vez que los tramos viales no cuentan con conexiones existentes ni infraestructura consolidada, razón por la cual no se generaran desvios producto de la intervención.

- Los habitantes de los tramos intervenidos, una vez autorizado el PMT por parte de la SDM se dara inicio a la intervención, por lo cual durante el periodo de actividades constructivas se requiere la colaboración de cada uno de los residentes en la busqueda temporal de parqueo de sus vehículos.
- Los cierres contaran senderos peatonales transversales iguales o mayores a 1,5 metros, con zonas verdes o en recebo existentes en el corredor, mediante broches controlados para el acceso a residentes sin tener contacto con la zona de obra

Las actividades anteriormente mencionadas tendrán una duración aproximada de tres (3) MESES y se ejecutarán en el periodo del _____. El horario de trabajo establecido es DESDE LAS 07:00 AM HASTA LAS 06:00 PM y el cierre efectivo será DURANTE LAS 24 HORAS.

La presente socialización, se realiza a los abajo firmantes.

No.	Nombre	Identificación	Dirección Predio	Teléfono	Correo Electrónico	Firma
1	Alejandro Martinez Hernández	1013662625	Cl 39D N. 2N-55C	2064473	alejandromh595@gmail	
2	Oscar Javier Borga R.	80238331	Cl 39D N. 2N-15R	3228681057	oborgaq@gmail.com	Oscar J Borga R
3	Alexander Rivera	79959961	Cl 39D N. 2R 265	3133190450	[illegible]	
	Maria Calderon	41721870.	Cl 39D N. 2N-69	3632630	[illegible]	
5	—	—	Cl 39D Sur N. 2N-51	—	—	—
6	Gloria Pedraza	52065245	Cl 39D Sur N 2N-29	3115421304	gloriapedraza	
7	Martha Espinoza	51911448	Cl 39D Sur N. 2N-21	7319393	—	Martha Espinoza
8	—	—	Cl 39D Sur N. 2N-45	—	—	—
9	—	—	Cl 39D Sur N. 2N-39	—	—	—
10	—	—	Cl 39D Sur N. 2N-16	—	—	—
11	—	—	Cl 39D Sur N. 2N-09	—	—	—
12	—	—	Cl 39D Sur N. 2N-03	—	—	—
13	—	—	Cr 4C N. 39D-105.	—	—	—
14	Maria Elsa Baquero	39631353	Cr 3B N. 39D-125.	3107659280	—	Maria Elsa Baquero
15	—	—	Cr 3A Bis N. 39D-97s	—	—	Inquilino No posee información
16	Paola Betancour	43162709	Cr 3A Bis N. 39A-92s	3263107	—	Paola Betancour
17	Erna Gomez	41325605	Cr 3A N. 39D-13s.	3675716	—	Erna Gomez
18	Sergio Efrain Barrantes	12969180	Cl 39D Sur N. 4A-49	3142043365	—	Sergio Barrantes
19	Yadira Suarez	1121042907	Cl 39D Sur N. 3-57	3126804335	—	
20	Humberto Bermudez	19115859	Cr 3B Bis N. 39D-08s	3105814072	—	
	Ruth Franco Rueda	37181816	Cl 39D Sur N. 3-51	3209880739	—	
22	Carlos Julio Vivas	3014775	Cl 39D Sur N. 3-63	7227374	—	
23	—	—	Cl 39D Sur N. 3-69	—	—	—
24	Jose Felix Castaño		Cl 39D Sur N. 3-75	3143429466	—	Felix Castaño
25	—	—	Cl 39D Sur N. 3-81.	—	—	Sujeto mayor de edad, se niega a estar en el PMT
26	Johan Garnica	1075677995	Cl 39D Sur No. 3-87	3042123070	—	
27	—	—	Cl 39D Sur No. 3-17	—	—	—
28	Alfonso Ramirez	79347563	Cl 39D Sur N. 3-11	3045955265	—	
29	Benjamin Hernandez	17193815	Cl 39D Sur N. 3-05	3125187849	—	
30	—	—	Cl 39D Sur N. 2r-77	—	—	—

7171

4002398-4002411-4002441
CIV's 4002490-4002572-4002699
4002814-4002785-4002849

ANEXO No. 9

FORMATO DE ACTA DE SOCIALIZACIÓN DEL PLAN DE MANEJO DE TRÁNSITO (PMT)

FECHA: 20/01/2020 **HORA:** 9:00 a.m. **LUGAR:** KR 4C ENTRE CL 39C SUR Y CL 39F SUR
CL 39F SUR ENTRE KR 3B Y KR 2M

CONTRATO No. FDLSC 340-2019

OBJETO DEL CONTRATO: "EJECUTAR A PRECIOS UNITARIOS SIN FÓRMULA DE REAJUSTE Y A MONTO AGOTABLE, LAS ACTIVIDADES NECESARIAS PARA LA COMPLEMENTACIÓN Y/O ACTUALIZACIÓN Y/O AJUSTES DE DISEÑOS Y CONSTRUCCIÓN DE LA MALLA VIAL DE LA LOCALIDAD DE SAN CRISTÓBAL, EN BOGOTÁ D.C. GRUPOS 1,2 Y 3".

CONTRATISTA: CONSORCIO MALLA VIAL BBC

INTERVENTORÍA: UNION TEMPORAL ROAD DESIGN

TEMA: SOCIALIZACIÓN CIERRE TOTAL CALZADA

Se realiza socialización del proyecto EJECUTAR A PRECIOS UNITARIOS SIN FÓRMULA DE REAJUSTE Y A MONTO AGOTABLE, LAS ACTIVIDADES NECESARIAS PARA LA COMPLEMENTACIÓN Y/O ACTUALIZACIÓN Y/O AJUSTES DE DISEÑOS Y CONSTRUCCIÓN DE LA MALLA VIAL DE LA LOCALIDAD DE SAN CRISTÓBAL, EN BOGOTÁ D.C. GRUPOS 1,2 y 3, contemplado en el Contrato No.FDLSC 340-2019 , el cual será ejecutado por el Contratista CONSORCIO MALLA VIAL BBC y supervisado por la Interventoría "UNION TEMPORAL ROAD DESIGN". Se especifica a los miembros de la comunidad que se realizará CIERRE TOTAL DE CALZADA, para lo cual se plantea la alternativa de mitigacion el Plan de Manejo de Tránsito PMT, descrito a continuación para las siguientes vías:

KR 4C ENTRE CL 39C SUR Y CL 39F SUR
CL 39F SUR ENTRE KR 3B Y KR 2M

- Para el caso de los biciusuarios, no aplica toda vez que la calzada a intervenir no cuenta con ciclorutа y/o bicicarril.
- El tránsito vehicular no se verá afectado toda vez que los tramos viales no cuentan con conexiones existentes ni infraestructura consolidada, razón por la cual no se generaran desvios producto de la intervención.

- Los habitantes de los tramos intervenidos, una vez autorizado el PMT por parte de la SDM se dara inicio a la intervención, por lo cual durante el período de actividades constructivas se requiere la colaboración de cada uno de los residentes en la busqueda temporal de parqueo de sus vehículos.
- Los cierres contaran senderos peatonales transversales iguales o mayores a 1,5 metros, con zonas verdes o en recebo existentes en el corredor, mediante broches controlados para el acceso a residentes sin tener contacto con la zona de obra

Las actividades anteriormente mencionadas tendrán una duración aproximada de tres (3) MESES y se ejecutarán en el período del _____. El horario de trabajo establecido es DESDE LAS 07:00 AM HASTA LAS 06:00 PM y el cierre efectivo será DURANTE LAS 24 HORAS.

La presente socialización, se realiza a los abajo firmantes.

No.	Nombre	Identificación	Dirección Predio	Teléfono	Correo Electrónico	Firma
31			Cll 39D Sur N. 2R-69			
32	Yeimy Alejandra Canto Muñoz	52734181	Cll 39D Sur N. 2R-65	3123964406	Jocanto@hotmail.com	
33	luis Javier Montanez	9385610	Cll 39D Sur N. 2R-61	3107666030		
			Cll 39D Sur N. 2R-55			
	Jose lopez	79421291	Cll 39D Sur N. 2R-49	3134764576		
36						Predio deshabitado sin nomenclatura
37			Cll 39D Sur No. 2R-41			
39			Cll 39D Sur No. 2R-37			
39			Cll 39D Sur N. 2R-31			
40			Cll 39D Sur N. 2R-21			
41			Cll 39D Sur N. 2R-15			
42	Gloria Elba. Martinez	51760321	Cll 39D Sur N. 2R-05	3132549973		Gloria Martinez
43	Sandra Paredes	1023866217	Cr 4C N. 39F-20S.	3213421636		Sandra G
44			Cr 4C N. 39C-06S.			
45			Cr 4C N. 39B-16S			
46			Parque			
47			Cr 4C N. 39B-06S			
48	Alexander Montoya	79.809.696	Cll 38Sur No. 2N-16	3214860380	surcuenta@gmail.com	

(Tesorero Junta de Acción Comunal. Barrio Guacamayas Segundo Sector.)
Se realizó socialización del PMT en conjunto con el señor Alexander Montoya (Tesorero de la Junta de acción comunal del Barrio Guacamayas), Informando sobre las actividades de obra en los segmentos viales en mención, cabe resaltar que el día de la visita, no se encontraron propietarios de algunos de los predios, razón por la cual el tesorero de la JAC, les socializará la actividad que se hizo, para que toda la comunidad tenga conocimiento del proceso de la obra que se adelantará.

7172

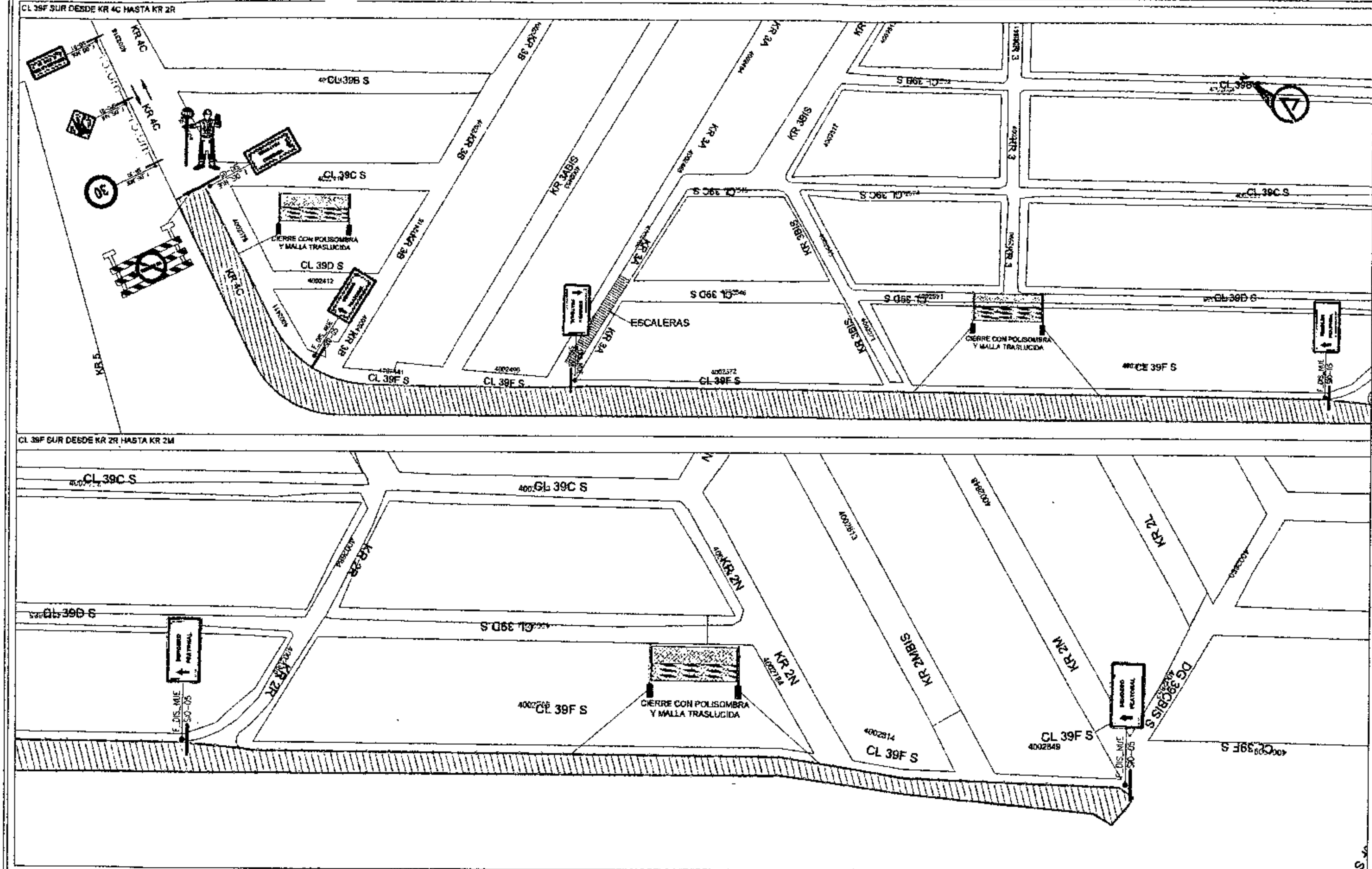

CONTRATISTA	ELABORÓ:	FECHA ELABORACIÓN	CONTIENE	ESCALA
CONSORCIO MALLA VIAL BBC	PLANING CONSULTORA	20/12/2019	PLAN DE MANEJO DE TRÁNSITO PARA ACTIVIDADES DE CONSTRUCCIÓN DE MALLA VIAL	Gráfica
				PLANCHA No. 1

ANEXO No. 8

FORMATO DE ACTA DE SOCIALIZACIÓN DEL PLAN DE MANEJO DE TRÁNSITO (PMT)

FECHA: 2020/01/22 **HORA:** 11:00 a.m. **LUGAR:** CIV 4005480 DIAGONAL 46 BIS SUR ENTRE TV 16C ESTE Y CL 46A BIS SUR

CONTRATO No. FDLSC 340-2019

OBJETO DEL CONTRATO: "EJECUTAR A PRECIOS UNITARIOS SIN FÓRMULA DE REAJUSTE Y A MONTO AGOTABLE, LAS ACTIVIDADES NECESARIAS PARA LA COMPLEMENTACIÓN Y/O ACTUALIZACIÓN Y/O AJUSTES DE DISEÑOS Y CONSTRUCCIÓN DE LA MALLA VIAL DE LA LOCALIDAD DE SAN CRISTÓBAL, EN BOGOTÁ D.C. GRUPOS 1,2 Y 3".

CONTRATISTA: CONSORCIO MALLA VIAL BBC

INTERVENTORÍA: UNION TEMPORAL ROAD DESIGN

TEMA: SOCIALIZACIÓN CIERRE TOTAL CALZADA

Se realiza socialización del proyecto EJECUTAR A PRECIOS UNITARIOS SIN FÓRMULA DE REAJUSTE Y A MONTO AGOTABLE, LAS ACTIVIDADES NECESARIAS PARA LA COMPLEMENTACIÓN Y/O ACTUALIZACIÓN Y/O AJUSTES DE DISEÑOS Y CONSTRUCCIÓN DE LA MALLA VIAL DE LA LOCALIDAD DE SAN CRISTÓBAL, EN BOGOTÁ D.C. GRUPOS 1,2 y3 contemplado en el Contrato No.FDLSC 340-2019, el cual será ejecutado por el Contratista CONSORCIO MALLA VIAL BBC y supervisado por la Interventoría "UNION TEMPORAL ROAD DESIGN". Se especifica a los miembros de la comunidad que se realizará CIERRE TOTAL DE CALZADA, para lo cual se plantea la alternativa de mitigación el Plan de Manejo de Tránsito PMT, descrito a continuación para la siguiente vía:

• DIAGONAL 46 BISSUR ENTRE TV 16C ESTE Y CL 46A BIS SUR

- Para el caso de los biciusuarios, no aplica toda vez que la calzada a intervenir no cuenta con ciclorutа y/o bicicarril.
- El tránsito vehicular se verá afectado con ocasión de la intervención, los tramos viales no cuentan con conexiones existentes ni infraestructura consolidada razón por la cual no se generaran desvios producto de la intervención.

- Los habitantes de los tramos intervenidos, una vez autorizado el PMT por parte de la SDM se dara inicio a la intervención, por lo cual durante el periodo de actividades constructivas se requiere la colaboracion de cada uno de los residentes en la busqueda temporal de parqueo de sus vehiculos.
- Los cierres contaran senderos peatonales transversales iguales o mayores a 1,5 metros, en zonas verdes o en recebo existentes en el corredor, mediante broches controlados para el acceso a residentes sin tener contacto con la zona de obra

Las actividades anteriormente mencionadas tendrán una duración aproximada de tres (3) MESES y se ejecutarán en el periodo del 24 de Enero del 2020 al 23 de Abril de 2020. El horario de trabajo establecido es DESDE LAS 07:00 AM HASTA LAS 06:00 PM y el cierre efectivo será DURANTE LAS 24 HORAS.

La presente socialización, se realiza a los abajo firmantes.

No.	Nombre	Identificación	Dirección Predio	Teléfono	Correo Electrónico	Firma
01	María del Socorro Hernández	51882726	Cll 43A Sur No. 16C-37E	3144650139	mariasadez@hotmail.com	
02	Rosa Aurora	27123260	Dg 46 Bis Sur No. 16C-91	3132680706	—	Rosa Aurora
	—	—	Dg 46 Bis Sur N. 16C-91	—	—	—
04	—	—	Dg 46 Bis Sur N. 16C-15	—	—	—
05	Jhon Frei Flores	79706932	Dg 46 Bis Sur N. 16C-21	7351671		Jhon Frei F.F
06	—	—	Dg 46 Bis Sur N. 16C-27	—	—	—
07	Jorge Darío Sosa	79185122	Dg 46 Bis Sur N. 16C-33	3123706312	—	
08	—	—	Dg 46 Bis Sur N. 16C-39	—	—	—
09	—	—	Dg 46 Bis Sur N. 16C-28	—	—	—
10	—	—	Dg 46 Bis Sur N. 16C-22	—	—	—
11	—	—	Dg 46 Bis Sur N. 16C-16	—	—	—
12	Lorena Cáceres	52359241	Dg 46 Bis Sur N. 16C-04	3124312999	—	Lorena C

Se realiza socialización del PMT en conjunto con la señora María del Socorro Hernández (Presidenta Junta de Acción Comunal), a quien se le informó sobre las actividades de obra en el segmento vial en mención. Cabe resaltar que el día de la visita, no se encontraron algunos propietarios de los predios razón por la cual la Presidenta JAC, les socializara la actividad que se realizó para que toda la comunidad tenga conocimiento de las Actividades de obra que se adelantan.

7174

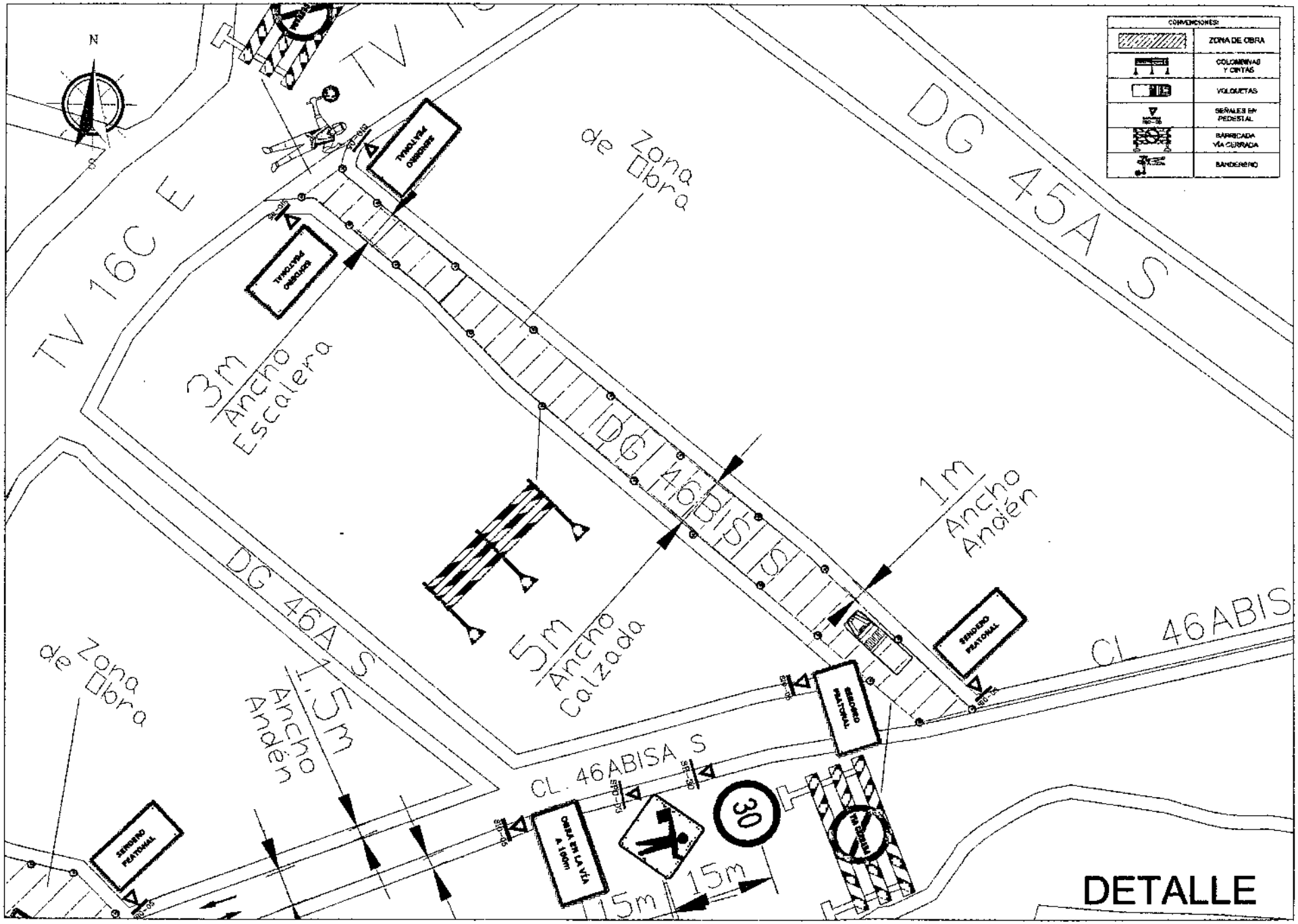
N
TV 16C E
TV
DG 45A S
DG 46A S
DG 46BIS S
CL 46ABIS
CL. 46ABISA S
Zona de Obra
Zona de Obra
3m Ancho Escalera
5m Ancho Calzada
1m Ancho Andén
1.5m Ancho Andén
15m
15m
30
SENDERO PEATONAL
SENDERO PEATONAL
SENDERO PEATONAL
SENDERO PEATONAL
OBRA EN LA VÍA A 100m
VIA CERRADA
COMPONENTES:
ZONA DE OBRA
COLOMBINAS Y CINTAS
VOLQUETAS
SEÑALES EN PEDESTAL
BARRICADA VÍA CERRADA
BANDERERO
ALCALDÍA DE BOGOTÁ
CITÁ MEJOR PARA TODOS
ALCALDÍA LOCAL DE SAN CRISTOBAL
INTERVENTORÍA
CC 2172917
02 de 02
DETALLE

7175

ANEXO No. 9

FORMATO DE ACTA DE SOCIALIZACIÓN DEL PLAN DE MANEJO DE TRÁNSITO (PMT)

CIV'S 400 5010
50009951

FECHA: 04/02/20 **HORA:** 10:00 a.m. **LUGAR:** KR 17A ESTE ENTRE CL 42CBIS SUR Y CL 42DBIS SUR

CONTRATO No. FDLSC 340-2019

OBJETO DEL CONTRATO: "EJECUTAR A PRECIOS UNITARIOS SIN FÓRMULA DE REAJUSTE Y A MONTO AGOTABLE, LAS ACTIVIDADES NECESARIAS PARA LA COMPLEMENTACIÓN Y/O ACTUALIZACIÓN Y/O AJUSTES DE DISEÑOS Y CONSTRUCCIÓN DE LA MALLA VIAL DE LA LOCALIDAD DE SAN CRISTÓBAL, EN BOGOTÁ D.C. GRUPOS 1,2 Y 3".

CONTRATISTA: CONSORCIO MALLA VIAL BBC

INTERVENTORÍA: UNION TEMPORAL ROAD DESIGN

TEMA: SOCIALIZACION CIERRE TOTAL CALZADA

Se realiza socialización del proyecto EJECUTAR A PRECIOS UNITARIOS SIN FÓRMULA DE REAJUSTE Y A MONTO AGOTABLE, LAS ACTIVIDADES NECESARIAS PARA LA COMPLEMENTACIÓN Y/O ACTUALIZACIÓN Y/O AJUSTES DE DISEÑOS Y CONSTRUCCIÓN DE LA MALLA VIAL DE LA LOCALIDAD DE SAN CRISTÓBAL, EN BOGOTÁ D.C. GRUPOS 1,2 y3 contemplado en el Contrato No.FDLSC 340-2019 , el cual será ejecutado por el Contratista CONSORCIO MALLA VIAL BBC y supervisado por la Interventoría "UNION TEMPORAL ROAD DESIGN". Se especifica a los miembros de la comunidad que se realizará CIERRE TOTAL DE CALZADA, para lo cual se plantea la alternativa de mitigación el Plan de Manejo de Tránsito PMT descrito a continuación para las siguiente vía:

KR 17A ESTE ENTRE CL 42CBIS SUR Y CL 42DBIS SUR

- Para el caso de los biciusuarios, no aplica toda vez que la calzada a intervenir no cuenta con ciclorutа y/o bicicarril.
- El tránsito vehicular se verá afectado con ocasión de la intervención para lo cual se propone que los vehículos continúen su recorrido por la TV 16C ESTE al Sur, la CL 43ABIS S al Oriente hasta la KR 17A ESTE, donde retomarán su trayecto habitual.

- Los habitantes de los tramos intervenidos, una vez autorizado el PMT por parte de la SDM se dara inicio a la intervención, por lo cual durante el periodo de actividades constructivas se requiere la colaboración de cada uno de los residentes en la busqueda temporal de parqueo de sus vehiculos.
- Los cierres contarán con senderos peatonales transversales iguales o mayores a 1,5 metros, en zonas verdes o en recebo existentes en el corredor, mediante broches controlados para el acceso a residentes sin tener contacto con la zona de obra.

Las actividades anteriormente mencionadas tendrán una duración aproximada de tres (3) MESES y se ejecutarán en el periodo del 14 de febrero de 2020 hasta el 14 de Mayo de 2020. El horario de trabajo establecido es DESDE LAS 07:00 AM HASTA LAS 06:00 PM y el cierre efectivo será DURANTE LAS 24 HORAS.

La presente socialización, se realiza a los abajo firmantes.

No.	Nombre	Identificación	Dirección Predio	Teléfono	Correo Electrónico	Firma
1	Maria del Socorro Hernandez	31882726	[illegible]	3144650139	mailsodcoa	
2	Pedro Reyes	80724204	42D 73s	2141177399	—	
3	Jose Vasquez	7519903	42 b 09s	3214336965	—	
4	Luz Maria C.	51648312	42D 42C 43s	3101728008	—	
5	David Sanchez	79584890	Carrera 17A 28s	3165149662	—	
6	Lina Garcia	52466083	Tv 16C 42C 24s	3018078471	—	
7	Jose Antonio Gonzalez	79492304	cll 42C 17-17	3144323503	—	
8	Luz Angela Yunis	51903074	cll 42C 17-17	3189762444	—	
9	Gilma Zapata	—	Cll 42 29-27	—	—	
10	Rafael Gomez	19084480	—	3202860729	—	
11	Hilda Bejarano	41710644	Calle 42D #17	3132873635	—	
12	Luz Ortiz	41690567	Dg 44-76-70	3218298240	—	
13	José [illegible]	—	Dg 44-76-70	3218298240	—	
14	Camilo Rojas D.	51282132	Cll 21-515	—	—	
15	Andrea Morales Linares	59256760	Cll 41Bis 18-44	2064273	—	
16	Jose Arevalo	46[illegible]418	—	—	—	
17	Rocio Zuluaga	43576540	Calle 42D Sur #16-34	3102767703	—	
18	Fabio Quinonez	5366163	cll 42 c bis 15 sur 17A 31	—	—	
19	Diana Patricia	1110173672	Cl 42D Sur 16	3138075807	—	
20	Jorge Cayquedia	79440241	Cll 42A Bis Sur 14 21	3106888224	—	
21	Felido Rodriguez	4170917	Cll 42D Bis 16	3203560342	—	
22	Felido Barbosa	7023943057	cll 42C 09	3124602899	—	
23	Leidy Barbosa	52099119	Cll 42D Bis 16C 66s	3174536326	—	
24	Angel Juan Espinosa.	1022441396	Cll 42 Bis 5 A 16	3222701305	—	
25	Diana A. Ramirez	52744251	Cll 42 Bis #16 42	3118867714	—	
26	Luisa Bocanegra	21708476	Tv 16C c/s 42 sur	3057828676	—	
27	Jose Pajaroyo	19468405	calle 42D 16C05	3133227144	—	
28	Luz Maria Caldron	1075439282	cll 42D bis 17 sur E	3057892848	—	
29	Ronald Gómez Poveda	1026255986	cll 42d Sur #16-34	3022727772	—	
30	Gilma Cardenas	1010173572	Kr 17 A Est 42 09 sur	3024590615	—	
31						
32	Se realiza socialización del PMT en conjunto con la Señora Maria del Socorro					
33	Hernandez (Presidenta Junta de Acción Comunal Barrio Altos del Virrey) a quien se					
34	le informo sobre las actividades de obra en el segmento vial en mención.					
35						
36						

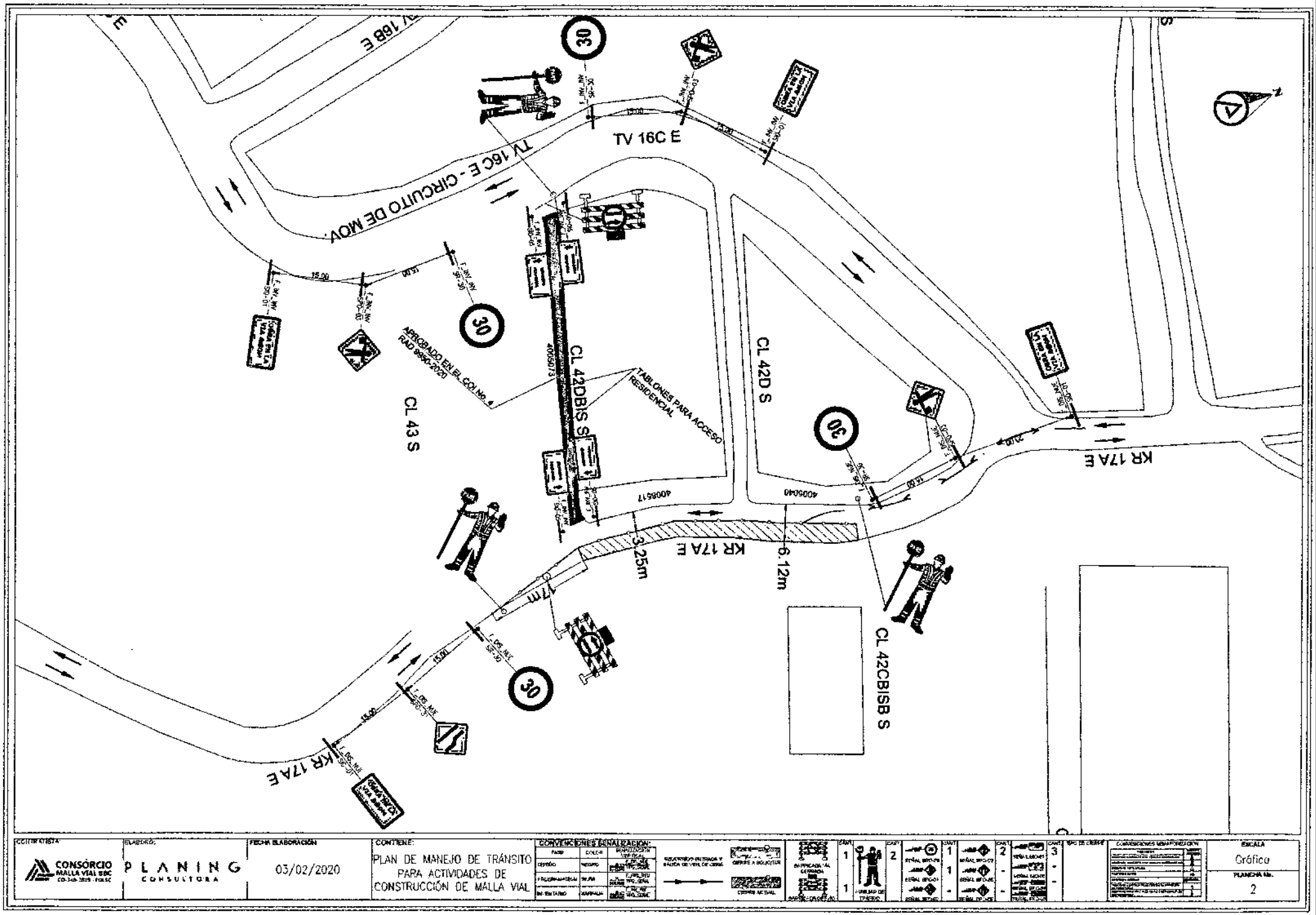
TV 16B E
TV 16C E
TV 16C E - CIRCUITO DE MOV.
CL 43 S
CL 42DBIS S
CL 42D S
CL 42CBISB S
KR 17A E
APROBADO EN EL COL No. 4
RAD 9950-2020
TABLONES PARA ACCESO RESIDENCIAL
4005073
4005517
4005040
3.25m
6.12m
17m
15.00
30
CONTRATISTA:
CONSORCIO MALLA VIAL BBC
ELABORÓ:
PLANING CONSULTORA
FECHA ELABORACIÓN
03/02/2020
CONTIENE:
PLAN DE MANEJO DE TRÁNSITO PARA ACTIVIDADES DE CONSTRUCCIÓN DE MALLA VIAL
CONVENCIONES SEÑALIZACIÓN:
ESCALA
Gráfica
PLANCHA No.
2

9t1t

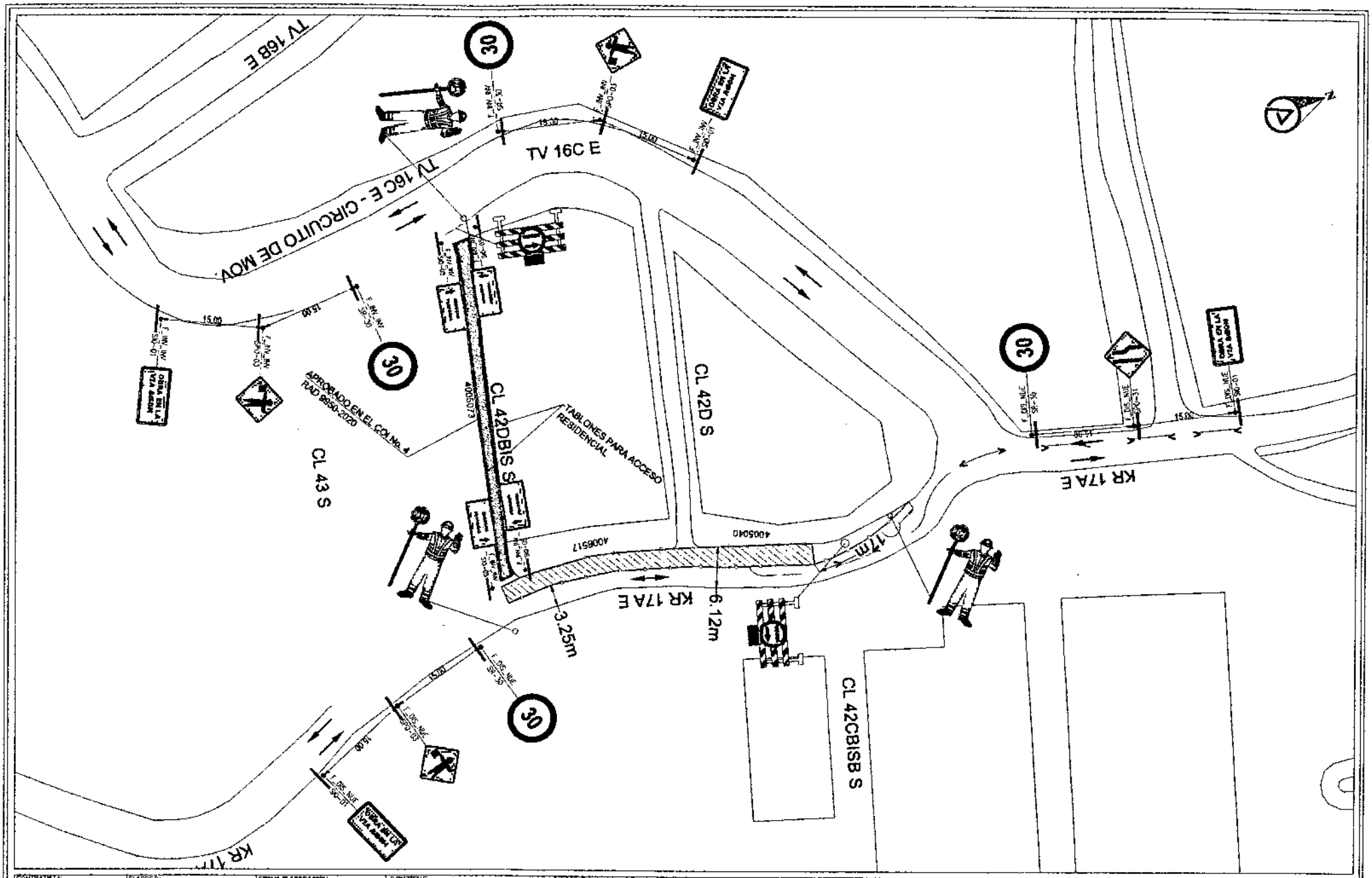
TV 16B E
TV 16C E - CIRCUITO DE MOV.
TV 16C E
CL 43 S
CL 42DBIS S
CL 42D S
CL 42CBISB S
KR 17A E
APROBADO EN EL COL No. 4
RAD 9850-2020
TABLONES PARA ACCESO RESIDENCIAL
4005073
4006517
4005040
3.25m
6.12m
17m
15.00
30
CONTRATISTA:
CONSORCIO MALLA VIAL BBC
PLANING CONSULTORA
FECHA ELABORACION
03/02/2020
CONTIENE:
PLAN DE MANEJO DE TRÁNSITO PARA ACTIVIDADES DE CONSTRUCCIÓN DE MALLA VIAL
CONVENCIONES SEÑALIZACIÓN
ESCALA
Gráfica
PLANCHA NO.
1

ttlt

7178

ANEXO No. 9

FORMATO DE ACTA DE SOCIALIZACIÓN DEL PLAN DE MANEJO DE TRÁNSITO (PMT)

CIVS 4007971 4007972

FECHA: 2020-02-11 HORA: 10:00 a.m LUGAR: KR 16D ESTE ENTRE CL 46BIS S Y CL 46C S

CONTRATO No. FDLSC 340-2019 CL 46C S ENTRE KR 16D E Y KR 17 E

OBJETO DEL CONTRATO: "EJECUTAR A PRECIOS UNITARIOS SIN FÓRMULA DE REAJUSTE Y A MONTO AGOTABLE, LAS ACTIVIDADES NECESARIAS PARA LA COMPLEMENTACIÓN Y/O ACTUALIZACIÓN Y/O AJUSTES DE DISEÑOS Y CONSTRUCCIÓN DE LA MALLA VIAL DE LA LOCALIDAD DE SAN CRISTÓBAL, EN BOGOTÁ D.C. GRUPOS 1,2 Y 3".

CONTRATISTA: CONSORCIO MALLA VIAL BBC

INTERVENTORÍA: UNION TEMPORAL ROAD DESIGN

TEMA: SOCIALIZACION CIERRE TOTAL CALZADA

Se realiza socialización del proyecto EJECUTAR A PRECIOS UNITARIOS SIN FÓRMULA DE REAJUSTE Y A MONTO AGOTABLE, LAS ACTIVIDADES NECESARIAS PARA LA COMPLEMENTACIÓN Y/O ACTUALIZACIÓN Y/O AJUSTES DE DISEÑOS Y CONSTRUCCIÓN DE LA MALLA VIAL DE LA LOCALIDAD DE SAN CRISTÓBAL, EN BOGOTÁ D.C. GRUPOS 1,2 y3 contemplado en el Contrato No.FDLSC 340-2019 , el cual será ejecutado por el Contratista CONSORCIO MALLA VIAL BBC y supervisado por la Interventoria "UNION TEMPORAL ROAD DESIGN". Se especifica a los miembros de la comunidad que se realizará CIERRE TOTAL DE CALZADA, para lo cual se plantea la alternativa de mitigacion el Plan de Manejo de Transito PMT descrito acontinuacion para las siguientes vias

KR 16D ESTE ENTRE CL 46BBIS S Y CL 46C S
CL 46C S ENTRE KR 16D ESTE Y KR 17 ESTE

- Para el caso de los biciusuarios, no aplica toda vez que la calzada a intervenir no cuenta con ciclorute y/o bicicarril.
- El tránsito vehicular se verá afectado con ocasión de la intervención, los tramos viales no cuentan con conexiones existentes ni infraestructura consolidada razon por la cual no se generaran desvios producto de la intervencion.

- Los habitantes de los tramos intervenidos, una vez autorizado el PMT por parte de la SDM se dara inicio a la intervencion, por lo cual durante el periodo de actividades constructivas se requiere la colaboracion de cada uno de los residentes en la busqueda temporal de parqueo de sus vehiculos.
- Los cierres contaran senderos peatonales transversales iguales o mayores a 1,5 metros, con zonas verdes o en recebo existentes en el corredorn , mediante broches controlados para el acceso a residentes sin tener contacto con la zona de obra

Las actividades enteriormente mencionadas tendrán una duración aproximada de tres (3) MESES y se ejecutarán en el peridodo del 21 **de febrero de 2020 al 21 de mayo de 2020**-El horario de trabajo establecido es DESDE LAS 07:00 AM HASTA LAS 06:00 PM y el cierre efectivo será DURANTE LAS 24 HORAS.

La presente socialización, se realiza a los abajo firmantes.

No.	Nombre	Identificación	Dirección Predio	Teléfono	Correo Electrónico	Firma
1	Nancy Sanchez	51844565	Cr 16C Este N 46B-CA	20766525	—	Nancy Sanchez
2	—	—	Cr 16C Este N 46B-70	—	—	—
3	—	—	Cr 16C Este N 46B-76	—	—	—
	—	—	Cr 16C Este N 46B-84	—	—	—
	—	—	Cr 16C Este N 46B-90	—	—	—
6	—	—	Cr 16C Este N 46B-94	—	—	—
7	Olga lucia Pineda	52271706	Cl 46C Sur N. 16C-46	3586052	—	Olga L Pineda
8	Lucrecia Hurtado	51648074	Cl 46C Sur N. 16C-36	3639603	—	Lucrecia Hurtado
9	Mario Ramirez	41703422	Cl 46C Sur N. 16C-24E	3204919773	—	[illegible]
10	Fabiola Morales	39720152	Cl 46C Sur N. 16C 47E	6231390	Moraleso4@hotmail.com	[illegible]
11	—	—	Cl 46C Sur N. 16C-55E	—	—	—
12	—	—	Cl 46C Sur N. 16C-58	—	—	—
13	—	—	Cl 46C Sur N. 16C-66E	—	—	—
14	—	—	Cl 46C Sur N. 16C-74E	—	—	—
15	—	—	Cl 46C Sur N. 16C-69E	—	—	—
16	—	—	Cl 46C Sur N. 16C-77E	—	—	—
17	—	—	Cl 46C Sur N. 16C-80E	—	—	—
18	Cesar Mendoza.	1936638823	Cl 46C Sur N. 16C-84E	3636375	—	[illegible]
19	—	—	Cl 46C Sur N. 16C-936	—	—	—
20	Mary Cardenas	20569 2693	Cl 46C Sur N. 16C-77E	3133634968	—	Mary Cardenas
21	Ulio Martinez	41485158	Cl 46BBis Sur N. 16C-38	3204654517	—	Ulio Martinez
	Patricia Quitrago	52921965	Cl 46BBis Sur N. 16C-[illegible]	3154007283		Patricia Q

23 Se estableció contacto telefónico con la señora Cleotilde Aza Presidenta JAC del Barrio Quindío a quien no
24 se logró encontrar en dos visitas que realizó el área social en su inmueble; con el fin de informarle sobre las
25 actividades de obra que se adelantan en los segmentos viales en mención; quien a su vez se comprometio
26 a socializar dicha actividad con algunas personas de la comunidad que en su momento, no se encontraban
27 en su predio cuando se realizo dicha actividad por parte del CMVBBC.
28

7179

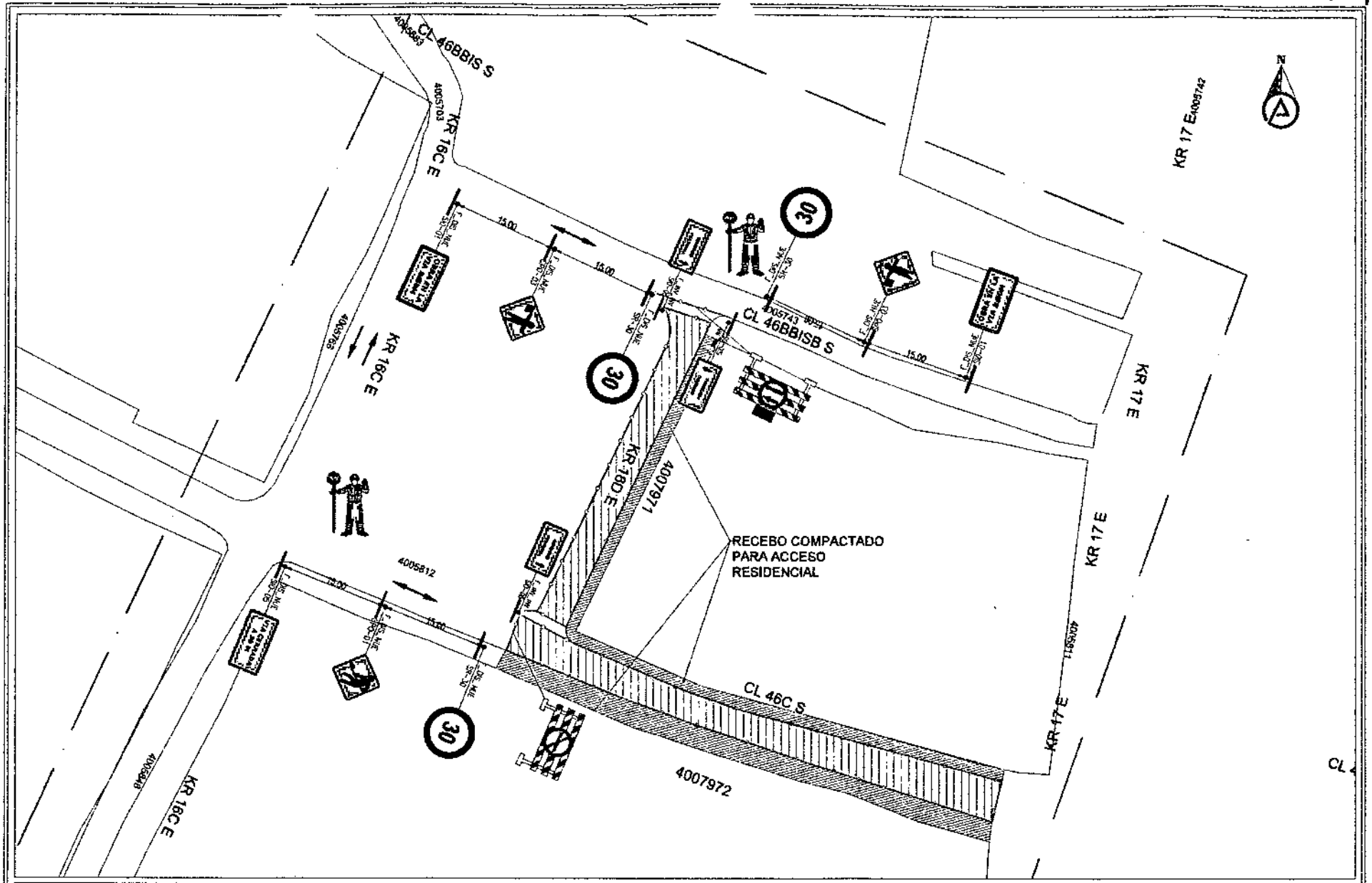

CONTRATISTA:	FECHA ELABORACION	CONVENCIONES:		SEÑAL	CANT.	SEÑAL	CANT.	SEÑAL	CANT.	SEÑAL	CANT.	ESCALA
CONSORCIO MALLA VIAL BBC CO-340-2019 - FDLSC	22/10/2019	CIERRE A SOLICITAR	RECORRIDO DE ENTRADA Y SALIDA DE VEH. DE OBRA	BARRICADA VÍA CERRADA	-			30	1		2	Gráfico
ELABORÓ: PLANING CONSULTORA	CONTIENE: PLAN DE MANEJO DE TRÁNSITO PARA ACTIVIDADES DE CONSTRUCCIÓN DE MALLA VIAL	CIERRE ACTUAL	DESVÍOS ACTUALES	BARRICADA DESVÍO	1	AUXILIAR DE TRÁFICO	2		1 / 0	OBRA EN LA VÍA A 50m / SENDERO PEATONAL	2	PLANCHA No. 4

ANEXO No. 9

FORMATO DE ACTA DE SOCIALIZACIÓN DEL PLAN DE MANEJO DE TRÁNSITO (PMT)

FECHA: 2020-02-11 **HORA:** 9:00 a m **LUGAR:** CIV'S 4007223-4007224

CONTRATO No. FDLSC 340-2019

OBJETO DEL CONTRATO: "EJECUTAR A PRECIOS UNITARIOS SIN FÓRMULA DE REAJUSTE Y A MONTO AGOTABLE, LAS ACTIVIDADES NECESARIAS PARA LA COMPLEMENTACIÓN Y/O ACTUALIZACIÓN Y/O AJUSTES DE DISEÑOS Y CONSTRUCCIÓN DE LA MALLA VIAL DE LA LOCALIDAD DE SAN CRISTÓBAL, EN BOGOTÁ D.C. GRUPOS 1,2 Y 3".

CONTRATISTA: CONSORCIO MALLA VIAL BBC

INTERVENTORIA: UNION TEMPORAL ROAD DESIGN

TEMA: SOCIALIZACION CIERRE TOTAL CALZADA

CL 43ABIS S ENTRE KR 17BIS ESTE Y KR 17A ESTE
KR 17BIS ESTE ENTRE CL 43ABISA S Y CL 43ABIS S

Se realiza socialización del proyecto EJECUTAR A PRECIOS UNITARIOS SIN FÓRMULA DE REAJUSTE Y A MONTO AGOTABLE, LAS ACTIVIDADES NECESARIAS PARA LA COMPLEMENTACIÓN Y/O ACTUALIZACIÓN Y/O AJUSTES DE DISEÑOS Y CONSTRUCCIÓN DE LA MALLA VIAL DE LA LOCALIDAD DE SAN CRISTÓBAL, EN BOGOTÁ D.C. GRUPOS 1,2 y3 contemplado en el Contrato No.FDLSC 340-2019 , el cual será ejecutado por el Contratista CONSORCIO MALLA VIAL BBC y supervisado por la Interventoria "UNION TEMPORAL ROAD DESIGN". Se especifica a los miembros de la comunidad que se realizará CIERRE TOTAL DE CALZADA, para lo cual se plantea la alternativa de mitigacion el Plan de Manejo de Transito PMT descrito acontinuacion para las siguientes vias.

CL 43ABIS S ENTRE KR 17BIS ESTE Y KR 17A ESTE
KR 17BIS ESTE ENTRE CL 43ABISA S Y CL 43ABIS S

- Para el caso de los biciusuarios, no aplica toda vez que la calzada a intervenir no cuenta con ciclorute y/o bicicarril.
- El tránsito vehicular no se verá afectado toda vez que los tramos viales no cuentan con conexiones existentes ni infraestructura consolidada, razon por la cual no se genereran desvios producto de la intervencion.

- Los habitantes de los tramos intervenidos, una vez autorizado el PMT por parte de la SDM se dara inicio a la intervencion, por lo cual durante el periodo de actividades constructivas se requiere la colaboracion de cada uno de los residentes en la busqueda temporal de parqueo de sus vehiculos.
- Los cierres contaran senderos peatonales transversales iguales o mayores a 1,5 metros, con zonas verdes o en recebo existentes en el corredor, mediante broches controlados para el acceso a residentes sin tener contacto con la zona de obra

Las actividades anteriormente mencionadas tendrán una duración aproximada de tres (3) MESES y se ejecutarán en el periodo del 14 de Febrero del 2020 al 28 Mayo del 2020 . El horario de trabajo establecido es DESDE LAS 07:00 AM HASTA LAS 06:00 PM y el cierre efectivo será DURANTE LAS 24 HORAS.

La presente socialización, se realiza a los abajo firmantes.

No.	Nombre	Identificación	Dirección Predio	Teléfono	Correo Electrónico	Firma
1	Hermindo Pinzón Guerra	2874682	CL43ABIS SUR N.17-64E	4776815	—	Hermindo
2	Elisa Alvarado	1010218948	CL43ABIS SUR N.17-56E	3206675776	Echamorro72@hotmail.com	[illegible]
	Sandra Rodriguez	1019058963	CL43ABIS SUR N.17-36E	3112216964	[illegible]	[illegible]
4	David Farfan	1013600555	CL43ABIS SUR N.17-30E	No Reporto.	—	David Farfan
5	Alcira Chingate	21060811	CL43ABIS SUR N.17-42E	3203166628	Alcirachingate@gmail.com	[illegible]
6	—	—	CL43ABIS SUR N.17-30E	—	—	Nadie atendio visita
7	Yeimy Silva López	1033697913	CL43ABIS SUR N.17-24E	3213553705	[illegible]	Yeimy Silva
8	—	—	CL43ABIS SUR N.17-15E	—	—	—
9	Jose Alberto Muñoz	19393586	CL43ABIS SUR N.17-12E	3125199827	—	[illegible]
10	—	—	CL17Este N.43A-20	—	—	Nadie atendio visita
11	Maria del socorro H.	51882726	CL43A SUR N.16-37	3144650139	Mandsodez@hotmail.com	[illegible]
12	(Presidenta JAC Barrio Altos del Virrey).					
13	Se realizó Socialización del PMT en conjunto con la señora Maria del Socorro Hernandez					
14	(Presidenta de la Junta de Acción Comunal), a quien se le informó sobre las actividades de obra					
15	en el segmento vial en mención. Cabe resaltar que el dia de la visita no se encontraron					
16	algunos propietarios de los predios, razón por la cual la presidenta de la J.A.C, les socializará la					
17	actividad que se realizó para que toda la comunidad tenga conocimiento de las actividades de					
18	obra que se adelantan.					
19						
2						
21						
22						
23						
24						
25						
26						
27						
28						

7181

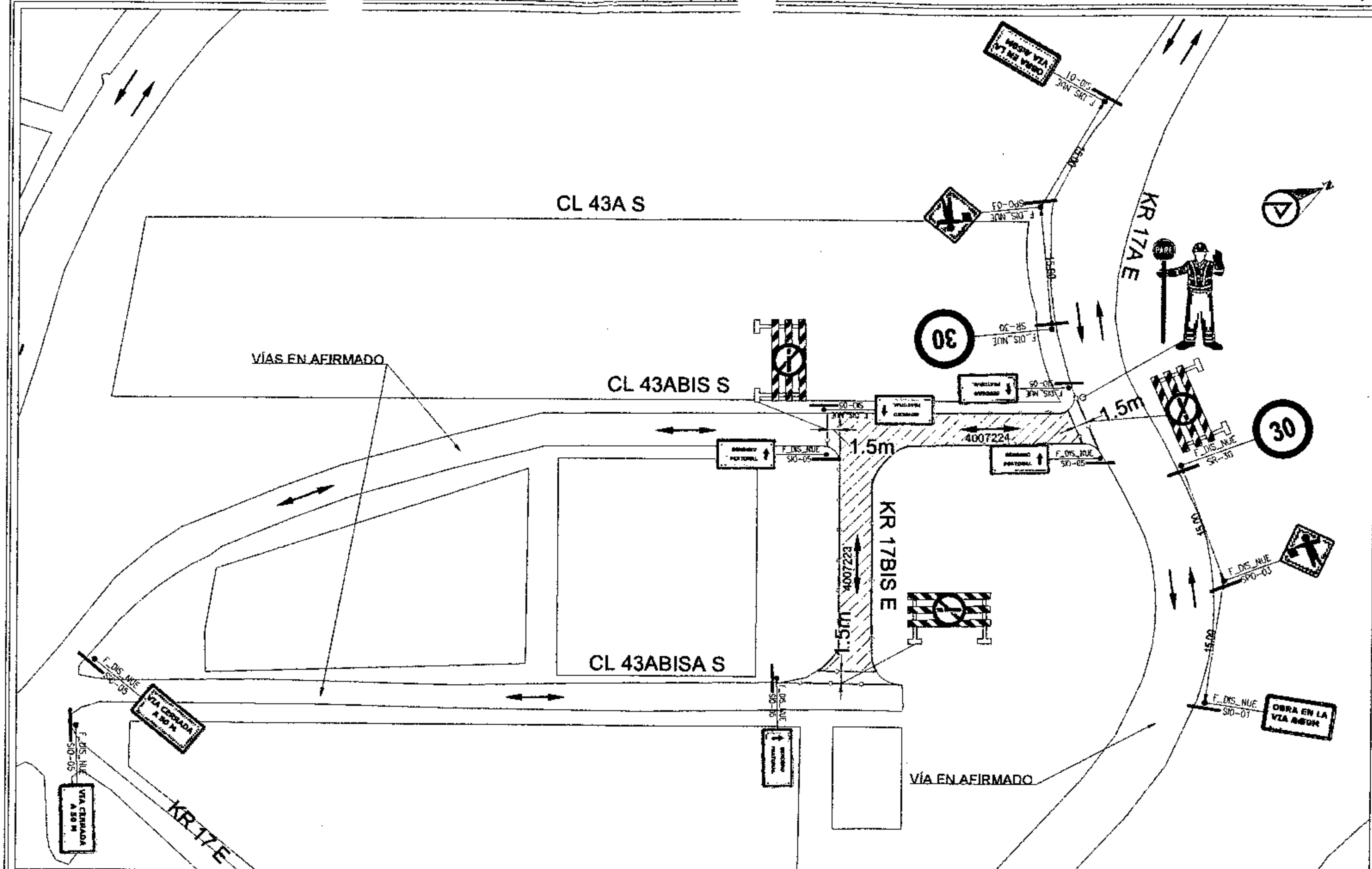

CONTRATISTA:	ELABORÓ:	FECHA ELABORACIÓN	CONTIENE:	ESCALA
CONSORCIO MALLA VIAL 9BC	PLANING CONSULTORA	03/02/2020	PLAN DE MANEJO DE TRÁNSITO PARA ACTIVIDADES DE CONSTRUCCIÓN DE MALLA VIAL	Gráfica
				PLANCHA No. 1

CONVENCIONES SEÑALIZACIÓN:

ANEXO No. 9

FORMATO DE ACTA DE SOCIALIZACIÓN DEL PLAN DE MANEJO DE TRÁNSITO (PMT)

FECHA: Agosto 6 - 2020 HORA: 2:00 pm. LUGAR: KR 17A ESTE ENTRE CL 42CBISB SUR Y CL 42DBIS SUR

CONTRATO No. FDLSC 340-2019

OBJETO DEL CONTRATO: "EJECUTAR A PRECIOS UNITARIOS SIN FÓRMULA DE REAJUSTE Y A MONTO AGOTABLE, LAS ACTIVIDADES NECESARIAS PARA LA COMPLEMENTACIÓN Y/O ACTUALIZACIÓN Y/O AJUSTES DE DISEÑOS Y CONSTRUCCIÓN DE LA MALLA VIAL DE LA LOCALIDAD DE SAN CRISTÓBAL, EN BOGOTÁ D.C. GRUPOS 1,2 Y 3".

CONTRATISTA: CONSORCIO MALLA VIAL BBC

INTERVENTORÍA: UNION TEMPORAL ROAD DESIGN

TEMA: SOCIALIZACION CIERRE PARCIAL DE CALZADA

Se realiza socialización del proyecto EJECUTAR A PRECIOS UNITARIOS SIN FÓRMULA DE REAJUSTE Y A MONTO AGOTABLE, LAS ACTIVIDADES NECESARIAS PARA LA COMPLEMENTACIÓN Y/O ACTUALIZACIÓN Y/O AJUSTES DE DISEÑOS Y CONSTRUCCIÓN DE LA MALLA VIAL DE LA LOCALIDAD DE SAN CRISTÓBAL, EN BOGOTÁ D.C. GRUPOS 1,2 y3 contemplado en el Contrato No.FDLSC 340-2019 , el cual será ejecutado por el Contratista CONSORCIO MALLA VIAL BBC y supervisado por la Interventoría "UNION TEMPORAL ROAD DESIGN". Se especifica a los miembros de la comunidad que se realizará CIERRE PARCIAL DE CALZADA, para lo cual se plantea la alternativa de mitigacion el Plan de Manejo de Transito PMT descrito acontinuacion para las siguientes vias.

KR 17A ESTE ENTRE CL 42CBISB SUR Y CL 42DBIS SUR

- Para el caso de los biciusuarios, no aplica toda vez que la calzada a intervenir no cuenta con cicloruta y/o bicicarril.
- El tránsito vehicular se verá afectado con ocasión de la intervención para lo cual se propone que los vehículos continúen su recorrido por el carril que no se encuentre en intervención, mientras se ejecuten las obras, dado que se realizará la intervención por media calzada de manera no simultánea.

- Los habitantes de los tramos intervenidos, una vez autorizado el PMT por parte de la SDM se dara inicio a la intervencion, por lo cual durante el periodo de actividades constructivas se requiere la colaboracion de cada uno de los residentes en la busqueda temporal de parqueo de sus vehiculos.
- Los cierres contaran senderos peatonales transversales iguales o mayores a 1,5 metros, en zonas verdes o en recebo existentes en el corredor, mediante broches controlados para el acceso a residentes sin tener contacto con la zona de obra

Las actividades anteriormente mencionadas tendrán una duración aproximada de tres (3) MESES y se ejecutarán en el peridodo del 14 de agosto de 2020 hasta el 12 de noviembre de 2020. El horario de trabajo establecido es DESDE LAS 07:00 AM HASTA LAS 06:00 PM y el cierre efectivo será DURANTE LAS 24 HORAS.

La presente socialización, se realiza a los abajo firmantes.

No.	Nombre	Identificación	Dirección Predio	Teléfono	Correo Electrónico	Firma
1	ANDRES TAPIERO	80118099	CL 42D SUR #16C40	3115961645	andrestapiero@hotmail.com	
2	Leonor Cedie	35324537	Tras 17 Este 43-44	3022774339	/	Leonor
3	Maria del socorro ID	51882226.	calle 43 n s #16-37	3144650139	maridsodac@hotmail.com	
4	[illegible]	79'590.555	calle 42 bis 17a-15	3102731063	/	
5	Jose Isidro Vasquez	11519903	K 17A es #42D-09	3214336969	/	
6	Rafael A Gomez	19084480	Calle 42D BS	3644361	/	
7	Anatolia Sarmiento	41.108476	TV 16c Es 42-40	3053828676	Anatoliasa@[illegible]	
8	Jose Vicente Vargas	19245178	cll 42D Bis #16C-09 E	3123896307	/	
9	Marta B palacio	38504.794	" " "	3115695661	/	Marta Palacio

ANEXO No. 9

FORMATO DE ACTA DE SOCIALIZACIÓN DEL PLAN DE MANEJO DE TRÁNSITO (PMT)

FECHA: Agosto 6 | 2020 **HORA:** 10:00 am **LUGAR:** CL 42B SUR ENTRE KR 12A ESTE Y KR 12B ESTE

CONTRATO No. FDLSC 340-2019

OBJETO DEL CONTRATO: "EJECUTAR A PRECIOS UNITARIOS SIN FÓRMULA DE REAJUSTE Y A MONTO AGOTABLE, LAS ACTIVIDADES NECESARIAS PARA LA COMPLEMENTACIÓN Y/O ACTUALIZACIÓN Y/O AJUSTES DE DISEÑOS Y CONSTRUCCIÓN DE LA MALLA VIAL DE LA LOCALIDAD DE SAN CRISTÓBAL, EN BOGOTÁ D.C. GRUPOS 1,2 Y 3".

CONTRATISTA: CONSORCIO MALLA VIAL BBC

INTERVENTORÍA: UNION TEMPORAL ROAD DESIGN

TEMA: SOCIALIZACION CIERRE TOTAL CALZADA

Se realiza socialización del proyecto EJECUTAR A PRECIOS UNITARIOS SIN FÓRMULA DE REAJUSTE Y A MONTO AGOTABLE, LAS ACTIVIDADES NECESARIAS PARA LA COMPLEMENTACIÓN Y/O ACTUALIZACIÓN Y/O AJUSTES DE DISEÑOS Y CONSTRUCCIÓN DE LA MALLA VIAL DE LA LOCALIDAD DE SAN CRISTÓBAL, EN BOGOTÁ D.C. GRUPOS 1,2 y3 contemplado en el Contrato No.FDLSC 340-2019 , el cual será ejecutado por el Contratista CONSORCIO MALLA VIAL BBC y supervisado por la Interventoria "UNION TEMPORAL ROAD DESIGN". Se especifica a los miembros de la comunidad que se realizará CIERRE TOTAL DE CALZADA, para lo cual se plantea la alternativa de mitigacion el Plan de Manejo de Transito PMT descrito acontinuacion para las siguientes vias.

CL 42B SUR ENTRE KR 12A ESTE Y KR 12B ESTE

- Para el caso de los biciusuarios, no aplica toda vez que la calzada a intervenir no cuenta con cicloruta y/o bicicarril.
- El tránsito vehicular no se verá afectado toda vez que los tramos viales no cuentan con conexiones existentes ni infraestructura consolidada, razon por la cual no se generaran desvios producto de la intervencion.

- Los habitantes de los tramos intervenidos, una vez autorizado el PMT por parte de la SDM se dara inicio a la intervencion, por lo cual durante el periodo de actividades constructivas se requiere la colaboracion de cada uno de los residentes en la busqueda temporal de parqueo de sus vehiculos.
- Los cierres contaran senderos peatonales transversales iguales o mayores a 1,5 metros, con zonas verdes o en recebo existentes en el corredor, mediante broches controlados para el acceso a residentes sin tener contacto con la zona de obra

Las actividades anteriormente mencionadas tendrán una duración aproximada de tres (3) MESES y se ejecutarán en el peridodo del 17 de agosto al 21 de octubre | 2020 El horario de trabajo establecido es DESDE LAS 07:00 AM HASTA LAS 06:00 PM y el cierre efectivo será DURANTE LAS 24 HORAS.

La presente socialización, se realiza a los abajo firmantes.

No.	Nombre	Identificación	Dirección Predio	Teléfono	Correo Electrónico	Firma
1	Gremis Molinel	39418164	Calle 42A-12	3208698464		
2	Moises Nocuyran	79399706	K12 #42B12 sur	3112232443		
3	Jorge Martinez C	19.090115	K 12 B Este B.12 B 05 sur	3114745589		
4	Fabian Zapata -	1017598984	cll 42 B sur #12 A 65 E	3144758044		
5	Maiyely Cazeda S	51980880	cll 42 B sur # 12 A 65 E	3192198419		Maiyely Cazeda
6	Brigitte Calderon	1013618632	Cll 42 B sur #12 A 65 E	3144721313	brigittel220@gmail.com	
7	Maicol Cano R	1923864	Calle 42B S #12	3142328056		
8	Jose Gregorio	14.108.199	Calle 42 B S #12	3202503056		
9	Olivio Bonilla H-	17.458.117	Tv 16 E 42A-07	3186554224		
10						

ANEXO No. 9

FORMATO DE ACTA DE SOCIALIZACIÓN DEL PLAN DE MANEJO DE TRÁNSITO (PMT)

FECHA: Agosto 13- 2020 HORA: 10:30 a.m.

LUGAR:
CRA 25B E ENTRE CLL 13 S Y CLL 13A S
CRA 25B E ENTRE CLL 13A S Y CLL13B S
CLL 13 S ENTRE CRA 24C E Y CRA 24B E
CLL 13AS ENTRE CRA 24C E Y CRA 24C E
CLL 13 S ENTRE CRA 25B E Y CRA24C E

CONTRATO No. FDLSC 340-2019

OBJETO DEL CONTRATO: "EJECUTAR A PRECIOS UNITARIOS SIN FÓRMULA DE REAJUSTE Y A MONTO AGOTABLE, LAS ACTIVIDADES NECESARIAS PARA LA COMPLEMENTACIÓN Y/O ACTUALIZACIÓN Y/O AJUSTES DE DISEÑOS Y CONSTRUCCIÓN DE LA MALLA VIAL DE LA LOCALIDAD DE SAN CRISTÓBAL, EN BOGOTÁ D.C. GRUPOS 1,2 Y 3".

CONTRATISTA: CONSORCIO MALLA VIAL BBC

INTERVENTORÍA: UNION TEMPORAL ROAD DESIGN

TEMA: SOCIALIZACION CIERRE TOTAL CALZADA

Se realiza socialización del proyecto EJECUTAR A PRECIOS UNITARIOS SIN FÓRMULA DE REAJUSTE Y A MONTO AGOTABLE, LAS ACTIVIDADES NECESARIAS PARA LA COMPLEMENTACIÓN Y/O ACTUALIZACIÓN Y/O AJUSTES DE DISEÑOS Y CONSTRUCCIÓN DE LA MALLA VIAL DE LA LOCALIDAD DE SAN CRISTÓBAL, EN BOGOTÁ D.C. GRUPOS 1,2 y3 contemplado en el Contrato No.FDLSC 340-2019 , el cual será ejecutado por el Contratista CONSORCIO MALLA VIAL BBC y supervisado por la Interventoría "UNION TEMPORAL ROAD DESIGN". Se especifica a los miembros de la comunidad que se realizará CIERRE TOTAL DE CALZADA Y ANDEN, en etapas no simultaneas para lo cual se plantea la alternativa de mitigacion el Plan de Manejo de Transito PMT descrito acontinuacion para las siguientes vias.

CRA 25B E ENTRE CLL 13 S Y CLL 13A S
CRA 25B E ENTRE CLL 13A S Y CLL13B S
CLL 13 S ENTRE CRA 24C E Y CRA 24B E
CLL 13AS ENTRE CRA 24C E Y CRA 24C E
CLL 13 S ENTRE CRA 25B E Y CRA24C E

- Para el caso de los biciusuarios, no aplica toda vez que la calzada a intervenir no cuenta con cicloruta y/o bicicarril.
- El tránsito vehicular no se verá afectado toda vez que los tramos viales no cuentan con conexiones existentes ni infraestructura consolidada, razon por la cual no se generaran desvios producto de la intervencion.

- Los habitantes de los tramos intervenidos, una vez autorizado el PMT por parte de la SDM se dara inicio a la intervencion, por lo cual durante el periodo de actividades constructivas se requiere la colaboracion de cada uno de los residentes en la busqueda temporal de parqueo de sus vehiculos.
- Los cierres contaran senderos peatonales transversales iguales o mayores a 1,5 metros, cen zonas verdes o en recebo existentes en el corredor, mediante broches controlados para el acceso a residentes sin tener contacto con la zona de obra

Las actividades anteriormente mencionadas tendrán una duración aproximada de tres (3) MESES y se ejecutarán en el peridodo de 7:00AM a 18:00PM. El horario de trabajo establecido es DESDE LAS 07:00 AM HASTA LAS 06:00 PM y el cierre efectivo será DURANTE LAS 24 HORAS.

No.	Nombre	Identificación	Dirección Predio	Teléfono	Correo Electrónico	Firma
1	Florinda Fr	20526314	calle 13 sur 24B33E	3125262995		
2	Sacramento perez	14144938 2	calle 13 sur 24B 21E	3213365579		Sacramento perez
3	Carlos Gómez Fonseca	4207715	cll 13 sur # 24B 27 este	3124100842	gomezfonseca071@gmail.com	Carlos Gómez F.
4	José Sanchez	80380246	cll 13 Sur # 24B 46 este	3104889945		
5	Mª del Carmen M	51667.1333 bta	calle 12 sur # 24B 06	3043928886	Sandamarin1982@gmail.com	Mª del Carmen M.
6	Adriana Gonzalez Chipatecua	1013580942	cll 13 sur # 24C 517	3054364889	adrianagch1986@gmail.com	
7	Luis Alfredo Chipatecua	79507931	cll 13 sur # 24B-38 este	3165453641	luisalfredorojas50@gmail.com	

ANEXO No. 9

FORMATO DE ACTA DE SOCIALIZACIÓN DEL PLAN DE MANEJO DE TRÁNSITO (PMT)

FECHA: Agosto 13-2020 HORA: 10:30 a.m.

LUGAR:
CRA 25B E ENTRE CLL 13 S Y CLL 13A S
CRA 25B E ENTRE CLL 13A S Y CLL13B S
CLL 13 S ENTRE CRA 24C E Y CRA 24B E
CLL 13AS ENTRE CRA 24C E Y CRA 24C E
CLL 13 S ENTRE CRA 25B E Y CRA24C E

CONTRATO No. FDLSC 340-2019

OBJETO DEL CONTRATO: "EJECUTAR A PRECIOS UNITARIOS SIN FÓRMULA DE REAJUSTE Y A MONTO AGOTABLE, LAS ACTIVIDADES NECESARIAS PARA LA COMPLEMENTACIÓN Y/O ACTUALIZACIÓN Y/O AJUSTES DE DISEÑOS Y CONSTRUCCIÓN DE LA MALLA VIAL DE LA LOCALIDAD DE SAN CRISTÓBAL, EN BOGOTÁ D.C. GRUPOS 1,2 Y 3".

CONTRATISTA: CONSORCIO MALLA VIAL BBC

INTERVENTORÍA: UNION TEMPORAL ROAD DESIGN

TEMA: SOCIALIZACION CIERRE TOTAL CALZADA

Se realiza socialización del proyecto EJECUTAR A PRECIOS UNITARIOS SIN FÓRMULA DE REAJUSTE Y A MONTO AGOTABLE, LAS ACTIVIDADES NECESARIAS PARA LA COMPLEMENTACIÓN Y/O ACTUALIZACIÓN Y/O AJUSTES DE DISEÑOS Y CONSTRUCCIÓN DE LA MALLA VIAL DE LA LOCALIDAD DE SAN CRISTÓBAL, EN BOGOTÁ D.C. GRUPOS 1,2 y3 contemplado en el Contrato No.FDLSC 340-2019 , el cual será ejecutado por el Contratista CONSORCIO MALLA VIAL BBC y supervisado por la Interventoría "UNION TEMPORAL ROAD DESIGN". Se especifica a los miembros de la comunidad que se realizará CIERRE TOTAL DE CALZADA Y ANDEN, en etapas no simultaneas para lo cual se plantea la alternativa de mitigacion el Plan de Manejo de Transito PMT descrito acontinuacion para las siguientes vias.

CRA 25B E ENTRE CLL 13 S Y CLL 13A S
CRA 25B E ENTRE CLL 13A S Y CLL13B S
CLL 13 S ENTRE CRA 24C E Y CRA 24B E
CLL 13AS ENTRE CRA 24C E Y CRA 24C E
CLL 13 S ENTRE CRA 25B E Y CRA24C E

- Para el caso de los biciusuarios, no aplica toda vez que la calzada a intervenir no cuenta con cicloruta y/o bicicarril.
- El tránsito vehicular no se verá afectado toda vez que los tramos viales no cuentan con conexiones existentes ni infraestructura consolidada, razon por la cual no se generaran desvios producto de la intervencion.

- Los habitantes de los tramos intervenidos, una vez autorizado el PMT por parte de la SDM se dara inicio a la intervencion, por lo cual durante el periodo de actividades constructivas se requiere la colaboracion de cada uno de los residentes en la busqueda temporal de parqueo de sus vehiculos.
- Los cierres contaran senderos peatonales transversales iguales o mayores a 1,5 metros, cen zonas verdes o en recebo existentes en el corredor, mediante broches controlados para el acceso a residentes sin tener contacto con la zona de obra

Las actividades anteriormente mencionadas tendrán una duración aproximada de tres (3) MESES y se ejecutarán en el peridodo de 7:00AM a 18:00PM. El horario de trabajo establecido es DESDE LAS 07:00 AM HASTA LAS 06:00 PM y el cierre efectivo será DURANTE LAS 24 HORAS.

No.	Nombre	Identificación	Dirección Predio	Teléfono	Correo Electrónico	Firma
1	Rudides Clavijo.m	2233101	calle 13 S 24 C 36 E	3203797415		
2	Pedro Agustin Ramos	79302858	Calle 13 sur 24B 36	3214625764		Pedro Agustin
3	Wilmer clavijo V.	1023934240	calle 13 sur #24 C este 36	3142149406	wilmer clavijo96@g	Wilmer C. V.
4	Floralba Molina	70.891.899	calle 13 sur N. 24 C 59	3144077642		Floralba Molina
5	Luz Marina Molina	51819904	calle 13 A sur # 24-59	3142468650		Luz Marina Molina
6	Paulina Contreras M.	23392856	calle 13 S # 25 B 36	3144700542		
7	Efrain Villalobos	19299952	Calle 13 sur 25B 29	3145464943		

ANEXO No. 9

FORMATO DE ACTA DE SOCIALIZACIÓN DEL PLAN DE MANEJO DE TRÁNSITO (PMT)

FECHA: Agosto 13- 2020 HORA: 10:30 am.

LUGAR:
CRA 25B E ENTRE CLL 13 S Y CLL 13A S
CRA 25B E ENTRE CLL 13A S Y CLL13B S
CLL 13 S ENTRE CRA 24C E Y CRA 24B E
CLL 13AS ENTRE CRA 24C E Y CRA 24C E
CLL 13 S ENTRE CRA 25B E Y CRA24C E

CONTRATO No. FDLSC 340-2019

OBJETO DEL CONTRATO: "EJECUTAR A PRECIOS UNITARIOS SIN FÓRMULA DE REAJUSTE Y A MONTO AGOTABLE, LAS ACTIVIDADES NECESARIAS PARA LA COMPLEMENTACIÓN Y/O ACTUALIZACIÓN Y/O AJUSTES DE DISEÑOS Y CONSTRUCCIÓN DE LA MALLA VIAL DE LA LOCALIDAD DE SAN CRISTÓBAL, EN BOGOTÁ D.C. GRUPOS 1,2 Y 3".

CONTRATISTA: CONSORCIO MALLA VIAL BBC

INTERVENTORÍA: UNION TEMPORAL ROAD DESIGN

TEMA: SOCIALIZACION CIERRE TOTAL CALZADA

Se realiza socialización del proyecto EJECUTAR A PRECIOS UNITARIOS SIN FÓRMULA DE REAJUSTE Y A MONTO AGOTABLE, LAS ACTIVIDADES NECESARIAS PARA LA COMPLEMENTACIÓN Y/O ACTUALIZACIÓN Y/O AJUSTES DE DISEÑOS Y CONSTRUCCIÓN DE LA MALLA VIAL DE LA LOCALIDAD DE SAN CRISTÓBAL, EN BOGOTÁ D.C. GRUPOS 1,2 y3 contemplado en el Contrato No.FDLSC 340-2019 , el cual será ejecutado por el Contratista CONSORCIO MALLA VIAL BBC y supervisado por la Interventoría "UNION TEMPORAL ROAD DESIGN". Se especifica a los miembros de la comunidad que se realizará CIERRE TOTAL DE CALZADA Y ANDEN, en etapas no simultaneas para lo cual se plantea la alternativa de mitigacion el Plan de Manejo de Transito PMT descrito acontinuacion para las siguientes vias.

CRA 25B E ENTRE CLL 13 S Y CLL 13A S
CRA 25B E ENTRE CLL 13A S Y CLL13B S
CLL 13 S ENTRE CRA 24C E Y CRA 24B E
CLL 13AS ENTRE CRA 24C E Y CRA 24C E
CLL 13 S ENTRE CRA 25B E Y CRA24C E

- Para el caso de los biciusuarios, no aplica toda vez que la calzada a intervenir no cuenta con cicloruta y/o bicicarril.
- El tránsito vehicular no se verá afectado toda vez que los tramos viales no cuentan con conexiones existentes ni infraestructura consolidada, razon por la cual no se generaran desvios producto de la intervencion.

- Los habitantes de los tramos intervenidos, una vez autorizado el PMT por parte de la SDM se dara inicio a la intervencion, por lo cual durante el periodo de actividades constructivas se requiere la colaboracion de cada uno de los residentes en la busqueda temporal de parqueo de sus vehiculos.
- Los cierres contaran senderos peatonales transversales iguales o mayores a 1,5 metros, cen zonas verdes o en recebo existentes en el corredor, mediante broches controlados para el acceso a residentes sin tener contacto con la zona de obra

Las actividades anteriormente mencionadas tendrán una duración aproximada de tres (3) MESES y se ejecutarán en el peridodo de 7:00AM a 18:00PM. El horario de trabajo establecido es DESDE LAS 07:00 AM HASTA LAS 06:00 PM y el cierre efectivo será DURANTE LAS 24 HORAS.

No.	Nombre	Identificación	Dirección Predio	Teléfono	Correo Electrónico	Firma
8	Mª Ruby Valderrama	30.306.035	calle 13 # 25B-06 este	3133338131		
9	Mª del Carmen M.	51667.133 Bta	calle 12B #24-06 E	3043928886		Mª del Carmen M
10	Dayra Luz	52013451	calle 13 24 c 66	3124275180		
11	Margarita Jocada	51565524	K 24 B Este 2406	3219712599		
12	Luz Fanny Olaya B.	23.554913.	calle 13 bis sur # 25	2898222.	Fanny Olaya	
13	Olivero. Camacho.	35460995.	calle 13 sur # 25	3132610766.		Olivero. Camacho
14	Jacqueline Vargas	52383912	cll 13 sur 27 a 60	3226489,30		Jaqueline Vargas

ANEXO No. 9

FORMATO DE ACTA DE SOCIALIZACIÓN DEL PLAN DE MANEJO DE TRÁNSITO (PMT)

FECHA: Agosto 13- 2020 HORA: 10:30 am.

LUGAR:
CRA 25B E ENTRE CLL 13 S Y CLL 13A S
CRA 25B E ENTRE CLL 13A S Y CLL13B S
CLL 13 S ENTRE CRA 24C E Y CRA 24B E
CLL 13AS ENTRE CRA 24C E Y CRA 24C E
CLL 13 S ENTRE CRA 25B E Y CRA24C E

CONTRATO No. FDLSC 340-2019

OBJETO DEL CONTRATO: "EJECUTAR A PRECIOS UNITARIOS SIN FÓRMULA DE REAJUSTE Y A MONTO AGOTABLE, LAS ACTIVIDADES NECESARIAS PARA LA COMPLEMENTACIÓN Y/O ACTUALIZACIÓN Y/O AJUSTES DE DISEÑOS Y CONSTRUCCIÓN DE LA MALLA VIAL DE LA LOCALIDAD DE SAN CRISTÓBAL, EN BOGOTÁ D.C. GRUPOS 1,2 Y 3".

CONTRATISTA: CONSORCIO MALLA VIAL BBC

INTERVENTORÍA: UNION TEMPORAL ROAD DESIGN

TEMA: SOCIALIZACION CIERRE TOTAL CALZADA

Se realiza socialización del proyecto EJECUTAR A PRECIOS UNITARIOS SIN FÓRMULA DE REAJUSTE Y A MONTO AGOTABLE, LAS ACTIVIDADES NECESARIAS PARA LA COMPLEMENTACIÓN Y/O ACTUALIZACIÓN Y/O AJUSTES DE DISEÑOS Y CONSTRUCCIÓN DE LA MALLA VIAL DE LA LOCALIDAD DE SAN CRISTÓBAL, EN BOGOTÁ D.C. GRUPOS 1,2 y3 contemplado en el Contrato No.FDLSC 340-2019 , el cual será ejecutado por el Contratista CONSORCIO MALLA VIAL BBC y supervisado por la Interventoría "UNION TEMPORAL ROAD DESIGN". Se especifica a los miembros de la comunidad que se realizará CIERRE TOTAL DE CALZADA Y ANDEN, en etapas no simultaneas para lo cual se plantea la alternativa de mitigacion el Plan de Manejo de Transito PMT descrito acontinuacion para las siguientes vias.

CRA 25B E ENTRE CLL 13 S Y CLL 13A S
CRA 25B E ENTRE CLL 13A S Y CLL13B S
CLL 13 S ENTRE CRA 24C E Y CRA 24B E
CLL 13AS ENTRE CRA 24C E Y CRA 24C E
CLL 13 S ENTRE CRA 25B E Y CRA24C E

- Para el caso de los biciusuarios, no aplica toda vez que la calzada a intervenir no cuenta con cicloruta y/o bicicarril.
- El tránsito vehicular no se verá afectado toda vez que los tramos viales no cuentan con conexiones existentes ni infraestructura consolidada, razon por la cual no se generaran desvios producto de la intervencion.

- Los habitantes de los tramos intervenidos, una vez autorizado el PMT por parte de la SDM se dara inicio a la intervencion, por lo cual durante el periodo de actividades constructivas se requiere la colaboracion de cada uno de los residentes en la busqueda temporal de parqueo de sus vehiculos.
- Los cierres contaran senderos peatonales transversales iguales o mayores a 1,5 metros, cen zonas verdes o en recebo existentes en el corredor, mediante broches controlados para el acceso a residentes sin tener contacto con la zona de obra

Las actividades anteriormente mencionadas tendrán una duración aproximada de tres (3) MESES y se ejecutarán en el peridodo de 7:00AM a 18:00PM. El horario de trabajo establecido es DESDE LAS 07:00 AM HASTA LAS 06:00 PM y el cierre efectivo será DURANTE LAS 24 HORAS.

No.	Nombre	Identificación	Dirección Predio	Teléfono	Correo Electrónico	Firma
15	ANGIE CAROLINA BETANCOURT	52.290407	calle 13. 1124 Este	3145513141		Angie
16	Angie Ballen Garcia	1032435557	cll 13 A Sur #24C este	3002462675		Angie Ballen
17	Nubia Ballen Castro	51848234	cll 13A #24C 48 este	3004850853		Nubia Ballen
18	Ruth Pelayo	24.144.119	Cll 13 A S N 25b-06	7158232		Ruth
19	Eva Rodriguez	51721698	cra 24 E N 17 06	3124215500		Eva
20	Hernando Polanos	79289633	K 24 # 13-06	3124215500		
21	Elser Bautista	52112245	Calle 13 # 25-49 Este	3118174999		Elser Bautista

ANEXO No. 9

FORMATO DE ACTA DE SOCIALIZACIÓN DEL PLAN DE MANEJO DE TRÁNSITO (PMT)

FECHA: Agosto 13 - 2020 HORA: 10:30 am.

LUGAR:
CRA 25B E ENTRE CLL 13 S Y CLL 13A S
CRA 25B E ENTRE CLL 13A S Y CLL13B S
CLL 13 S ENTRE CRA 24C E Y CRA 24B E
CLL 13AS ENTRE CRA 24C E Y CRA 24C E
CLL 13 S ENTRE CRA 25B E Y CRA24C E

CONTRATO No. FDLSC 340-2019

OBJETO DEL CONTRATO: "EJECUTAR A PRECIOS UNITARIOS SIN FÓRMULA DE REAJUSTE Y A MONTO AGOTABLE, LAS ACTIVIDADES NECESARIAS PARA LA COMPLEMENTACIÓN Y/O ACTUALIZACIÓN Y/O AJUSTES DE DISEÑOS Y CONSTRUCCIÓN DE LA MALLA VIAL DE LA LOCALIDAD DE SAN CRISTÓBAL, EN BOGOTÁ D.C. GRUPOS 1,2 Y 3".

CONTRATISTA: CONSORCIO MALLA VIAL BBC

INTERVENTORÍA: UNION TEMPORAL ROAD DESIGN

TEMA: SOCIALIZACION CIERRE TOTAL CALZADA

Se realiza socialización del proyecto EJECUTAR A PRECIOS UNITARIOS SIN FÓRMULA DE REAJUSTE Y A MONTO AGOTABLE, LAS ACTIVIDADES NECESARIAS PARA LA COMPLEMENTACIÓN Y/O ACTUALIZACIÓN Y/O AJUSTES DE DISEÑOS Y CONSTRUCCIÓN DE LA MALLA VIAL DE LA LOCALIDAD DE SAN CRISTÓBAL, EN BOGOTÁ D.C. GRUPOS 1,2 y3 contemplado en el Contrato No.FDLSC 340-2019 , el cual será ejecutado por el Contratista CONSORCIO MALLA VIAL BBC y supervisado por la Interventoría "UNION TEMPORAL ROAD DESIGN". Se especifica a los miembros de la comunidad que se realizará CIERRE TOTAL DE CALZADA Y ANDEN, en etapas no simultaneas para lo cual se plantea la alternativa de mitigacion el Plan de Manejo de Transito PMT descrito acontinuacion para las siguientes vias.

CRA 25B E ENTRE CLL 13 S Y CLL 13A S
CRA 25B E ENTRE CLL 13A S Y CLL13B S
CLL 13 S ENTRE CRA 24C E Y CRA 24B E
CLL 13AS ENTRE CRA 24C E Y CRA 24C E
CLL 13 S ENTRE CRA 25B E Y CRA24C E

- Para el caso de los biciusuarios, no aplica toda vez que la calzada a intervenir no cuenta con cicloruta y/o bicicarril.
- El tránsito vehicular no se verá afectado toda vez que los tramos viales no cuentan con conexiones existentes ni infraestructura consolidada, razon por la cual no se generaran desvios producto de la intervencion.

- Los habitantes de los tramos intervenidos, una vez autorizado el PMT por parte de la SDM se dara inicio a la intervencion, por lo cual durante el periodo de actividades constructivas se requiere la colaboracion de cada uno de los residentes en la busqueda temporal de parqueo de sus vehiculos.
- Los cierres contaran senderos peatonales transversales iguales o mayores a 1,5 metros, cen zonas verdes o en recebo existentes en el corredor, mediante broches controlados para el acceso a residentes sin tener contacto con la zona de obra

Las actividades anteriormente mencionadas tendrán una duración aproximada de tres (3) MESES y se ejecutarán en el peridodo de 7:00AM a 18:00PM. El horario de trabajo establecido es DESDE LAS 07:00 AM HASTA LAS 06:00 PM y el cierre efectivo será DURANTE LAS 24 HORAS.

No.	Nombre	Identificación	Dirección Predio	Teléfono	Correo Electrónico	Firma
22	Jolye Lorena Torres	1023896910	cl 13BSur #25B62	3132896144	lb.bravo@hotmail.com	Jolye Torres
23	Gloria Inés cifuentes.	21132950	cl 13 A Sur #24B E 25	3132614873		Gloria Inés cifuentes
24	Luz Dary Gamboa Ortiz	24172920	cd 11c 13 Dsur 25 A Este	3144574956		
25	Jorge Cifuentes	19341537	calle 13 S H 24B sur E	3144498790		
26	Yadin Jalmaguer Aguil	35229903	Calle 13B sur 25B 36 este			
27	Laura Prieto	35322937	Calle 13 Sur # 24 C 47 Cecilia,			
28	Pablo Ibañez	~~32125149~~ 19209 622	calle 13 Sur 24C 47	3202519990		

ANEXO No. 9

FORMATO DE ACTA DE SOCIALIZACIÓN DEL PLAN DE MANEJO DE TRÁNSITO (PMT)

FECHA: Agosto 13. 2020 HORA: 10:30 am.

LUGAR:
CRA 25B E ENTRE CLL 13 S Y CLL 13A S
CRA 25B E ENTRE CLL 13A S Y CLL13B S
CLL 13 S ENTRE CRA 24C E Y CRA 24B E
CLL 13AS ENTRE CRA 24C E Y CRA 24C E
CLL 13 S ENTRE CRA 25B E Y CRA24C E

CONTRATO No. FDLSC 340-2019

OBJETO DEL CONTRATO: "EJECUTAR A PRECIOS UNITARIOS SIN FÓRMULA DE REAJUSTE Y A MONTO AGOTABLE, LAS ACTIVIDADES NECESARIAS PARA LA COMPLEMENTACIÓN Y/O ACTUALIZACIÓN Y/O AJUSTES DE DISEÑOS Y CONSTRUCCIÓN DE LA MALLA VIAL DE LA LOCALIDAD DE SAN CRISTÓBAL, EN BOGOTÁ D.C. GRUPOS 1,2 Y 3".

CONTRATISTA: CONSORCIO MALLA VIAL BBC

INTERVENTORÍA: UNION TEMPORAL ROAD DESIGN

TEMA: SOCIALIZACION CIERRE TOTAL CALZADA

Se realiza socialización del proyecto EJECUTAR A PRECIOS UNITARIOS SIN FÓRMULA DE REAJUSTE Y A MONTO AGOTABLE, LAS ACTIVIDADES NECESARIAS PARA LA COMPLEMENTACIÓN Y/O ACTUALIZACIÓN Y/O AJUSTES DE DISEÑOS Y CONSTRUCCIÓN DE LA MALLA VIAL DE LA LOCALIDAD DE SAN CRISTÓBAL, EN BOGOTÁ D.C. GRUPOS 1,2 y3 contemplado en el Contrato No.FDLSC 340-2019 , el cual será ejecutado por el Contratista CONSORCIO MALLA VIAL BBC y supervisado por la Interventoría "UNION TEMPORAL ROAD DESIGN". Se especifica a los miembros de la comunidad que se realizará CIERRE TOTAL DE CALZADA Y ANDEN, en etapas no simultaneas para lo cual se plantea la alternativa de mitigacion el Plan de Manejo de Transito PMT descrito acontinuacion para las siguientes vias.

CRA 25B E ENTRE CLL 13 S Y CLL 13A S
CRA 25B E ENTRE CLL 13A S Y CLL13B S
CLL 13 S ENTRE CRA 24C E Y CRA 24B E
CLL 13AS ENTRE CRA 24C E Y CRA 24C E
CLL 13 S ENTRE CRA 25B E Y CRA24C E

- Para el caso de los biciusuarios, no aplica toda vez que la calzada a intervenir no cuenta con cicloruta y/o bicicarril.
- El tránsito vehicular no se verá afectado toda vez que los tramos viales no cuentan con conexiones existentes ni infraestructura consolidada, razon por la cual no se generaran desvios producto de la intervencion.

- Los habitantes de los tramos intervenidos, una vez autorizado el PMT por parte de la SDM se dara inicio a la intervencion, por lo cual durante el periodo de actividades constructivas se requiere la colaboracion de cada uno de los residentes en la busqueda temporal de parqueo de sus vehiculos.
- Los cierres contaran senderos peatonales transversales iguales o mayores a 1,5 metros, con zonas verdes o en recebo existentes en el corredor, mediante broches controlados para el acceso a residentes sin tener contacto con la zona de obra

Las actividades anteriormente mencionadas tendrán una duración aproximada de tres (3) MESES y se ejecutarán en el peridodo de 7:00AM a 18:00PM. El horario de trabajo establecido es DESDE LAS 07:00 AM HASTA LAS 06:00 PM y el cierre efectivo será DURANTE LAS 24 HORAS.

No.	Nombre	Identificación	Dirección Predio	Teléfono	Correo Electrónico	Firma

ANEXO 2.

Volantes informativos y las planillas de entrega.

7192

Iniciamos la construcción de los Civ's: 4005073 - 4005352

Volante: 1 Fecha: 22 de Octubre de 2019 Localidad: San Cristóbal Contrato: 340 de 2019

Conozca las actividades que realizaremos para mejorar las condiciones de seguridad y bienestar de los habitantes del Barrio Altos del Virrey, en general de la comunidad de la Localidad de San Cristóbal en la ciudad de Bogotá.

Reunión de Inicio

Viernes, 25 de Octubre de 2019

10:00 a.m.

Calle 43 B Sur No. 16 D – 09 Este (Salón Comunal Altos del Virrey)

La participación de la comunidad fortalece los proyectos.
Más información en nuestro PUNTO CREA de Atención al Ciudadano.

Más información sobre el proyecto en:
Consorcio Malla Vial BBC - Contratista
Residente Social: Nini Johanna Baquero Torres
Dirección: Transversal 16C Este No. 46 A – 05 Sur
Horario de Atención: Lunes a Jueves 9:00 a.m. a 3:00 p.m.
Teléfonos: 3903696 o 3156346906
Correo electrónico: socialmallavialbbc@gmail.com

Más información sobre el proyecto en:
Interventoría Unión Temporal Road Design
Residente Social: Angy Roxana Contreras
Dirección: Calle 31 C Sur No. 3 - 78
Este Apto. 202
Correo electrónico:
interventoria.roddesign.social@gmail.com

Iniciamos la construcción de los Civ's: 4005073 - 4005352

Volante: 1 Fecha: 22 de Octubre de 2019 Localidad: San Cristóbal Contrato: 340 de 2019

Conozca las actividades que realizaremos para mejorar las condiciones de seguridad y bienestar de los habitantes del Barrio Altos del Virrey, en general de la comunidad de la Localidad de San Cristóbal en la ciudad de Bogotá.

Reunión de Inicio

Viernes, 25 de Octubre de 2019

10:00 a.m.

Calle 43 B Sur No. 16 D – 09 Este (Salón Comunal Altos del Virrey)

La participación de la comunidad fortalece los proyectos.
Más información en nuestro PUNTO CREA de Atención al Ciudadano.

Más información sobre el proyecto en:
Consorcio Malla Vial BBC - Contratista
Residente Social: Nini Johanna Baquero Torres
Dirección: Transversal 16C Este No. 46 A – 05 Sur
Horario de Atención: Lunes a Jueves 9:00 a.m. a 3:00 p.m.
Teléfonos: 3903696 o 3156346906
Correo electrónico: socialmallavialbbc@gmail.com

Más información sobre el proyecto en:
Interventoría Unión Temporal Road Design
Residente Social: Angy Roxana Contreras
Dirección: Calle 31 C Sur No. 3 - 78
Este Apto. 202
Correo electrónico:
interventoria.roddesign.social@gmail.com

FORMATO

CONTROL ENTREGA DE PIEZAS DE DIVULGACIÓN

PROCESO

GESTIÓN SOCIAL Y PARTICIPACIÓN CIUDADANA

Alcaldía de Bogotá

CONTRATO No. COP - 340 - 2019

PIEZA ENTREGADA:	Volante No 01 Invitación Reunión de Inicio	BARRIO:	Altos del Virrey	RESPONSABLE:	Nini Johanna Baquero Torres	FECHA:	23 de Octubre/2019
				LOCALIDAD:	San Cristóbal	TRAMO:	Carrera 16 Bis Este entre Calle 44 B Sur y Calle 46 Sur

Nº	NOMBRES Y APELLIDOS	DIRECCIÓN	TELÉFONO	BARRIO	FIRMA	OBSERVACIÓN
1	Ademar Rivera	Kra 16 Bis Este 44B-07 Sur	3645978	Altos del Virrey	Ademar	—
2	—	Kr 16 Bis Este 44B-05 Sur	—	Altos del Virrey	—	Volante bajo puerta
3	Ismael Poveda	Kr 16 Bis 44B 17 Sur	300778045	Altos del Virrey		—
4	—	Kr 16 Bis 44B 13 Sur	—	Altos del Virrey	—	Volante bajo puerta
5	Angie Borja	Kr 16 Bis 44B 23 Sur	3187947875	Altos del Virrey		—
6	—	Kr 16 Bis 44B 27 Sur	—	Altos del Virrey	—	Volante bajo puerta
7	Leonidas Diaz	Kr 16 Bis 44B 33 Sur	3132904535	Altos del Virrey		—
8	Ana Ofelia Chacon	Kr 16 Bis 44B 42 Sur	3142274933	Alto del Virrey	Ana Chacón	—
9						
10						
11						
12						
13						
14						
15						
16						
17						
18						
19						
20						

TOTAL DE PIEZAS ENTREGADAS: 8

	ELABORÓ - CONTRATISTA	REVISÓ - INTERVENTORÍA
NOMBRE	Nini Johanna Baquero Torres.	Profesional Social Angy Yoxana Cañas
FIRMA	Nini Johanna Baquero Torres.	

FORMATO

CONTROL ENTREGA DE PIEZAS DE DIVULGACIÓN

PROCESO

GESTIÓN SOCIAL Y PARTICIPACIÓN CIUDADANA

Alcaldía de Bogotá

CONTRATO No. COP - 340 - 2019		RESPONSABLE:	Nini Johanna Bogoto Torres	FECHA:	23 de Octubre/2019
PIEZA ENTREGADA:	Comunicado 105-01 Invitación a Reunión Tarde	BARRIO:	Altos del Virrey	LOCALIDAD:	San Cristóbal
TRAMO:	Carrera 16 B bis Este entre calle 44 B Sur y la calle 45 Sur				

Nº	NOMBRES Y APELLIDOS	DIRECCIÓN	TELÉFONO	BARRIO	FIRMA	OBSERVACIÓN
1	Claudia Yaneth Roncancio	Cr 16 B bis Este No. 44B-22 Sur	3125754128	Altos del Virrey	Claudia Roncancio	— . —
2	María Helena Bermúdez	Cr 16 B bis Este No. 44B-015	3143259908	Altos del Virrey	Mª Helena B.	— . —
3	Jenny Huerfano	Cr 16 B bis Este No. 44B-105 Sur	3227655807	Altos del Virrey	[illegible]	— . —
4	Silvia Lobaton	Cr 16 B bis Este No. 44B-145 Sur	38629109	Altos del Virrey	Silbia Lobatón	— . —
5	Graciela Flórez	Cr 16 B bis Este No. 44B-285 Sur	3115619119	Altos del Virrey	Graciela Flórez	— . —
6	Clara Gil	Cr 16 B bis Este No. 44B-325 Sur	3132968977	Altos del Virrey	Clara Gil	— . —
7	María Mora	Cll 46 B Sur No. 16-12 Este	3005952982	Altos del Virrey	María Mora	— . —
8						
9						
10						
11						
12						
13						
14						
15						
16						
17						
18						
19						
20						

TOTAL DE PIEZAS ENTREGADAS: 7

	ELABORÓ - CONTRATISTA	REVISÓ - INTERVENTORÍA
NOMBRE	Nini Johanna Bogoto Torres.	Profesional Social Angy Roxana Cantrero
FIRMA	Nini Johanna Bogoto Torres.	

FORMATO	
CONTROL ENTREGA DE PIEZAS DE DIVULGACIÓN	Alcaldía de Bogotá
PROCESO	
GESTIÓN SOCIAL Y PARTICIPACIÓN CIUDADANA	

CONTRATO No. COP - 340 - 2019			RESPONSABLE:	Nini Johanna Baquero Torres		FECHA:	23 de Octubre/2019
PIEZA ENTREGADA:	Comunicado No 01 Invitación Reunión de Inicio	BARRIO:	Altos del Virrey	LOCALIDAD:	San Cristobal	TRAMO:	Calle 42D Bis Sur entre Transversal 16C Este y Carrera 13B Este Civ 50553

Nº	NOMBRES Y APELLIDOS	DIRECCIÓN	TELÉFONO	BARRIO	FIRMA	OBSERVACIÓN
1	Rafael Antonio Nosa	C 142D Bis Sur 16C 20	3133979819	Altos del Virrey		—
2	Aurora Jimenez	C 142D Bis Sur 16C 12	—	Altos del Virrey		—
3	—	C 142D Bis Sur 16C 09	—	Altos del Virrey	—	Volante bajo puerta
4	Leidy Buitrago	C 142D Bis Sur 16C 15	3114536526	Altos del Virrey		—
5	—	C 142D Bis Sur 16C 28	—	Altos del Virrey	—	Volante bajo puerta
6	Maria Emperatriz Blanco	C 142D Bis Sur 16C 25	3644361	Altos del Virrey		—
7	—	C 142D Bis Sur 16C 41	—	Altos del Virrey		—
8	Daniel Alaguna	C 142D Bis Sur 16C 46	3042043353	Altos del Virrey		—
9	Felida Rodriguez	C 142D Bis Sur 16C 49	3203500347	Altos del Virrey		—
10	Argenid Rivas	C 142D Bis Sur 16C 55	3142635932	Altos del Virrey		—
11	Thilmar Bravo	C 142D 15 Sur Kr 17E	3217024063	Altos del Virrey		—
12	María del Socorro Hernández	Cl 43 A Sur No. 16C-37E	3144650139	Altos del Virrey		Presidenta Junta de Acción Comunal
13						
14						
15						
16						
17						
18						
19						
20						

TOTAL DE PIEZAS ENTREGADAS: 12

	ELABORÓ - CONTRATISTA	REVISÓ - INTERVENTORÍA
NOMBRE	Nini Johanna Baquero Torres	Profesional Social Angy Roxana Cantillo
FIRMA	Nini Johanna Baquero Torres.	

7196

Volante No. 2 Fecha: 25 de Octubre de 2019 Localidad: San Cristóbal Contrato: 340 – 2019

Levantamiento de Acta de Vecindad – Primera Visita

INICIA COP 340 – 2019 CUYO OBJETO ES: "EJECUTAR A PRECIOS UNITARIOS SIN FORMULA DE REAJUSTE A MONTO AGOTABLE, LAS ACTIVIDADES NECESARIAS PARA LA COMPLEMENTACION Y/O ACTUALIZACION Y/O AJUSTES DE DISEÑOS Y CONSTRUCCION DE LA MALLA VIAL DE LA LOCALIDAD DE SAN CRISTOBAL, EN BOGOTA D.C GRUPO 3"

Barrio
Altos del Virrey

Señor (a)(es): Propietarios, arrendatarios o encargados de los predios ubicados en la Carrera 16 Bis Este entre Calle 44 B Sur y Calle 46 Sur correspondiente al CIV 4005352.

Al iniciar las actividades constructivas, el **FONDO DE DESARROLLO LOCAL DE SAN CRISTÓBAL**, la supervisión de la **Interventoría Unión Temporal Road Design** y el contratista encargado de esta obra **CONSORCIO MALLA VIAL BBC**, realizarán el Levantamiento de Acta de Vecindad en los predios ubicados sobre el área de influencia del proyecto.

Esta actividad consiste en una evaluación externa e interna del estado de los inmuebles, registrando de manera escrita y fotográfica; las condiciones actuales de los predios antes del inicio de las obras y una vez finalizadas las mismas.

El Acta de Vecindad le servirá al propietario como soporte técnico en caso que exista alguna afectación en los predios durante la ejecución de la obra, determinando la responsabilidad del contratista. Para adelantar la actividad se requiere la presencia de los propietarios, arrendatarios y/o encargados de los predios, así como su acompañamiento y autorización de ingreso al inmueble al momento de levantar el acta.

Esta actividad no tiene ningún costo, ni requiere la entrega de documentos del predio. En caso de no encontrar a una persona que los atienda y/o suministre la información necesaria; se realizará una **segunda y última visita**. Una vez cumplida la programación, y de no poder tener acceso, se levantará únicamente un acta de vecindad de fachada del predio; con lo cual no habrá lugar a futuras reclamaciones por parte de los propietarios.

Si desea más información sobre este tema, o coordinar una nueva visita, puede comunicarse con nuestro Punto **CREA** de Atención al Ciudadano

Miércoles 30 de Octubre de 2019 8:30 a.m. a 4:00 p.m.

Personal que realizará la actividad
Residente Social Contratista: T.S. Johanna Baquero
Auxiliar Social: Robert Stiven Bolaños
Residente Técnico del Contratista: Ing. Nelson Neme

CONSORCIO MALLA VIAL BBC CO-340-2019 - FDLSC

Más información sobre el proyecto en:
Consorcio Malla Vial BBC - Contratista
Residente Social: Nini Johanna Baquero Torres
Dirección: Transversal 16C Este No. 46 A – 05 Sur
Horario de Atención: Lunes a Jueves 9:00 a.m. a 3:00 p.m.
Teléfonos: 3903696 o 3156346906
Correo electrónico: socialmallavialbbc@gmail.com

Más información sobre el proyecto en:
Interventoría Unión Temporal Road Design
Residente Social: Angy Roxana Contreras
Calle 31 C Sur No. 3 - 78 Este Apto. 202
interventoria.roaddesign.social@gmail.com

Alcaldía de Bogotá

FORMATO

CONTROL ENTREGA DE PIEZAS DE DIVULGACIÓN

PROCESO

GESTIÓN SOCIAL Y PARTICIPACIÓN CIUDADANA

Alcaldía de Bogotá

CONTRATO No. COP - 340 - 2019		RESPONSABLE:	Nini Johanna Baquero Torres.	FECHA:	28 de Octubre 2019
PIEZA ENTREGADA:	Manifiesto No 02 Notificación 18a visita Actos de Vecindad barrio	BARRIO:	Altos del Virrey	LOCALIDAD:	San Cristóbal
TRAMO:	Carrera 16 Bis Este entre Calle 44 B sur y Calle 46 Civ 3005352				

N°	NOMBRES Y APELLIDOS	DIRECCIÓN	TELÉFONO	BARRIO	FIRMA	OBSERVACIÓN
1	Hugo Barros	Cl 46 Sur #16-126 Este	3005952482	Alto del Virrey		—
2	Ana Ofelma Chacon	Cra 16 Bis # 44B-42 Sur	3142779233	Altos del Virrey	Ana Chacón.	—
3	Clara Gil	Cra 16 Bis #44B-32 Sur	3132368977	Altos del Virrey	Clara Gil	—
4	Marcela Tellez	Cra 16 Bis #44B-28 Sur	3227221116	Altos del Virrey	Marcela Tellez	—
5	Claudia Yaneth Rosancio	Cra 16 Bis # 44 B-22 Sur	3125759178	Altos del Virrey	Claudia Pronancio	—
6	Ana Silvia	Cra 16 Bis #44B-14 Sur	3862909	Altos del Virrey	Ana silvia	—
7	—	Cra 16 Bis # 44B-10 Sur	—	Altos del Virrey	—	Volante bajo puerta
8	Maria helena Bermudez	Cra 16 Bis # 44B-04 Sur	3143259984	Altos del Virrey	Mª Helena B.	—
9	Ismael Poveda	Cra 16 Bis # 44B-17 Sur	3007781095	Alto del Virrey		—
10	—	Cra 16 Bis # 44B-08 Sur	—	Altos del Virrey	—	Volante bajo puerta
11	Audemar Rivera	Cra 16 Bis # 44B-02 Sur	3645978	Alto del Virrey	Audemar	—
12	—	Cra 16 Bis # 44B-13 Sur	—	Altos del Virrey	—	Volante bajo puerta
13	Luz Miriam Moreno	Cra 16 Bis # 44B-18 Sur	32016528	Altos del Virrey	Luz Miriam Moreno	—
14	—	Cra 16 Bis # 44B-27 Sur	—	Altos del Virrey	—	Volante bajo puerta
15	Sandra Diaz	Cra 16 Bis # 44B-33 Sur	3649706	Alto del Virrey		—
16						
17						
18						
19						
20						

TOTAL DE PIEZAS ENTREGADAS: 15

	ELABORÓ - CONTRATISTA	REVISÓ - INTERVENTORÍA
NOMBRE	Nini Johanna Baquero Torres.	Angy Roxana Enriquez Robayo
FIRMA	Nini Johanna Baquero Torres.	

7198

Volante No. 3 Fecha: 31 de Octubre de 2019 Localidad: San Cristóbal Contrato: 340 – 2019

Levantamiento de Acta de Vecindad – Primera Visita

INICIA COP 340 – 2019 CUYO OBJETO ES: "EJECUTAR A PRECIOS UNITARIOS SIN FORMULA DE REAJUSTE A MONTO AGOTABLE, LAS ACTIVIDADES NECESARIAS PARA LA COMPLEMENTACION Y/O ACTUALIZACION Y/O AJUSTES DE DISEÑOS Y CONSTRUCCION DE LA MALLA VIAL DE LA LOCALIDAD DE SAN CRISTOBAL, EN BOGOTA D.C GRUPO 3"

Barrio
Altos del Virrey

Señor (a)(es): Propietarios, arrendatarios o encargados de los predios ubicados en la Calle 42 D Bis Sur entre la Transversal 16 C Este y Carrera 17 A Este correspondiente al CIV 4005073.

Al iniciar las actividades constructivas, el FONDO DE DESARROLLO LOCAL DE SAN CRISTÓBAL, la supervisión de la Interventoría Unión Temporal Road Design y el contratista encargado de esta obra CONSORCIO MALLA VIAL BBC, realizarán el Levantamiento de Acta de Vecindad en los predios ubicados sobre el área de influencia del proyecto.

Esta actividad consiste en una evaluación externa e interna del estado de los inmuebles, registrando de manera escrita y fotográfica; las condiciones actuales de los predios antes del inicio de las obras y una vez finalizadas las mismas.

El Acta de Vecindad le servirá al propietario como soporte técnico en caso que exista alguna afectación en los predios durante la ejecución de la obra, determinando la responsabilidad del contratista. Para adelantar la actividad se requiere la presencia de los propietarios, arrendatarios y/o encargados de los predios, así como su acompañamiento y autorización de ingreso al inmueble al momento de levantar el acta.

Esta actividad no tiene ningún costo, ni requiere la entrega de documentos del predio. En caso de no encontrar a una persona que los atienda y/o suministre la información necesaria; se realizará una segunda y última visita. Una vez cumplida la programación, y de no poder tener acceso, se levantará únicamente un acta de vecindad de fachada del predio; con lo cual no habrá lugar a futuras reclamaciones por parte de los propietarios.

Si desea más información sobre este tema, o coordinar una nueva visita, puede comunicarse con nuestro Punto CREA de Atención al Ciudadano

Martes 05 de Noviembre de 2019 **8:30 a.m. a 4:00 p.m.**

Personal que realizará la actividad
Residente Social Contratista: T.S. Johanna Baquero
Auxiliar Social: Robert Stiven Bolaños
Residente Técnico del Contratista: Ing. Nelson Neme

CONSORCIO MALLA VIAL BBC CO-340-2019 - FDLSC

Más información sobre el proyecto en:
Consorcio Malla Vial BBC - Contratista
Residente Social: Nini Johanna Baquero Torres
Dirección: Transversal 16C Este No. 46 A – 05 Sur
Horario de Atención: Lunes a Jueves 9:00 a.m. a 3:00 p.m.
Teléfonos: 3903696 o 3156346906
Correo electrónico: socialmallavialbbc@gmail.com

Más información sobre el proyecto en:
Interventoría Unión Temporal Road Design
Residente Social: Angy Roxana Contreras
Calle 31 C Sur No. 3 - 78 Este Apto. 202
interventoria.roaddesign.social@gmail.com

Alcaldía de Bogotá

FORMATO

CONTROL ENTREGA DE PIEZAS DE DIVULGACIÓN

PROCESO

GESTIÓN SOCIAL Y PARTICIPACIÓN CIUDADANA

Alcaldía de Bogotá

CONTRATO No. COP - 340 - 2019	RESPONSABLE:	Nini Johanna Baquero Torres		FECHA:	01 de Noviembre /2019
PIEZA ENTREGADA: Comunicado No. 03 Notificación Acta de Vecindad de Inicio	BARRIO: Altos del Virrey	LOCALIDAD: San Cristóbal		TRAMO:	Calle 142 D Bis sur entre la Transversal 16C Este y Carrera 19 A Este CIV 4005078

Nº	NOMBRES Y APELLIDOS	DIRECCIÓN	TELÉFONO	BARRIO	FIRMA	OBSERVACIÓN
1	Marta Beatriz Palacio	Cl 142 D Bis Sur 16C-09	3115695661	Altos del Virrey	Martha Beatriz Palacio	— · —
2	Aurora Jimenez	Cl 142 D Bis Sur 16C-126	3115695661	Altos del Virrey	[illegible]	— · —
3	Leidy Buitrago	Cl 142 D Bis Sur 16C-15	3116536326	Altos del Virrey	Leidy Buitrago	— · —
4	— · —	Cl 142 D Bis Sur 16C-30	— · —	Altos del Virrey	— · —	Volante bajo puerta
5	— · —	Cl 142 D Bis Sur 16C-28	— · —	Altos del Virrey	— · —	Volante bajo puerta
6	— · —	Cl 142 D Bis Sur 16C-25	— · —	Altos del Virrey	— · —	Volante bajo puerta
7	— · —	Cl 142 D Bis Sur 16C-96	— · —	Altos del Virrey	— · —	Volante bajo puerta
8	— · —	Cl 142 D Bis Sur 16C-91 E	— · —	Altos del Virrey	— · —	Volante bajo puerta
9	Diana Buitrago	Cl 142 D Bis Sur 16C-49	3148321672	Altos del Virrey	[illegible]	— · —
10	— · —	Kr 17 A Cl 142 D Bis Sur	— · —	Altos del Virrey	— · —	Volante bajo puerta
11	Jose Rivas	Kr 19 A Cl 142 BIS - 55	3227710063	Altos del Virrey	Jose Rivas	— · —
12						
13						
14						
15						
16						
17						
18						
19						
20						

TOTAL DE PIEZAS ENTREGADAS: 11

	ELABORÓ - CONTRATISTA	REVISÓ - INTERVENTORÍA
NOMBRE	Nini Johanna Baquero Torres	Argy Roxana Contreras Robayo
FIRMA	Nini Johanna Baquero Torres	

7200

Volante No. 4 Fecha: 02 de Noviembre de 2019 Localidad: San Cristobal Contrato: 340 – 2019

INICIA COP 340 – 2019 CUYO OBJETO ES: "EJECUTAR A PRECIOS UNITARIOS SIN FORMULA DE REAJUSTE A MONTO AGOTABLE, LAS ACTIVIDADES NECESARIAS PARA LA COMPLEMENTACION Y/O ACTUALIZACION Y/O AJUSTES DE DISEÑOS Y CONSTRUCCION DE LA MALLA VIAL DE LA LOCALIDAD DE SAN CRISTOBAL, EN BOGOTA D.C GRUPO 3"

Barrio

Altos del Virrey

Iniciamos la construcción de la Carrera 16 Bis Este entre Calle 44 B Sur y Calle 46 Sur del CIV 4005352 (BARRIO ALTOS DEL VIRREY)

A partir del día 25 de Noviembre de 2019, inicia la etapa constructiva de este proyecto que mejorará la calidad de vida de los habitantes del Barrio Altos del Virrey en la Localidad de San Cristóbal, la movilidad, conectividad vial y peatonal en el sector .

Durante esta etapa se realizará la pavimentación de la vía en concreto MR-44, andenes en adoquín de concreto, para lo cual se requieren efectuar la construcción de muros de contención, barandas y señalización de la vía.

Se le solicita a la comunidad seguir las siguientes recomendaciones para el correcto desarrollo de las obras:

- Atienda la señalización informativa y reglamentaria ubicada en obra.
- Acate las recomendaciones del personal de la obra.
- Circule por los senderos peatonales demarcados.
- Recuerde que ningún trabajador está autorizado para realizar cobros ni solicitar materiales por la ejecución de la obra.
- Evite ingresar y jugar en la zona de trabajo.
- Conserve en buen estado la malla o las cintas de demarcación dispuestas para su protección.
- Recuerde que NO se permitirá el ingreso a Vehículos ni Motos.
- Comunique cualquier irregularidad, a nuestro Punto CREA de Atención al Ciudadano.

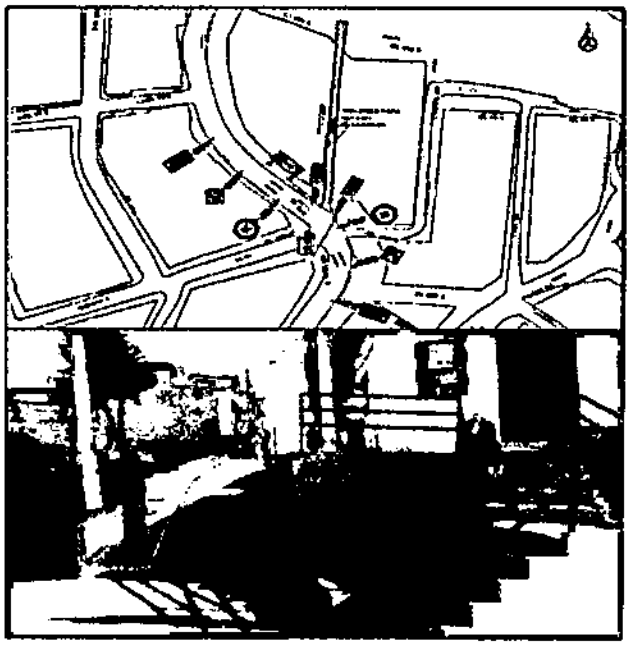

CONSORCIO MALLA VIAL BBC CO-340-2019 - FDLSC

Más información sobre el proyecto en:
Consorcio Malla Vial BBC - Contratista
Residente Social: Nini Johanna Baquero Torres
Dirección: Transversal 16C Este No. 46 A – 05 Sur
Horario de Atención: Lunes a Jueves 9:00 a.m. a 3:00 p.m
Teléfonos: 3903696 o 3156346906
Correo electrónico: socialmallavialbbc@gmail.com

Más información sobre el proyecto en:
Interventoría Unión Temporal Road Design
Residente Social: Angy Roxana Contreras
Calle 31 C Sur No. 3 - 78 Este Apto. 202
interventoria.roaddesign.social@gmail.com