~~1955~~
~~1942~~
1941

MIRS S.A.S
LATINOAMERICA

MIRS-FDLSC – 038 – 2019

Bogotá D.C., 12 de noviembre del 2019

Señores:
FONDO DE DESARROLLO LOCAL DE SAN CRISTOBAL
Avenida 1 de Mayo No. 1 - 40 Sur
Bogotá D.C.

REFERENCIA: CONTRATO DE INTERVENTORIA No. 345 DE 2019 – REALIZAR LA INTERVENTORIA, TECNICA, ADMINISTRATIVA, FINANCIERA, JURIDICA, SOCIAL AMBIENTAL Y SISO A LOS CONTRATOS DE OBRA PUBLICA QUE TENDRA POR OBJETO: "EJECUTAR A PRECIOS UNITARIOS Y A MONTO AGOTABLE, LAS ACTIVIDADES NECESARIAS PARA LA EJECUCIÓN DE LAS OBRAS DE CONSERVACIÓN DE LA MALLA VIAL LOCAL INTERMEDIA, Y ESPACIO PÚBLICO DE LA LOCALIDAD DE SAN CRISTÓBAL EN LA CIUDAD DE BOGOTÁ D.C

ASUNTO: **ENTREGA INFORME MENSUAL TECNICO No. 2**

Cordial saludo,

Por medio de la presente hacemos entrega del Informe técnico No. 2 del contratista de obra CONSORCIO VIAL BOGOTA, correspondiente al período comprendido entre el 30 de septiembre y 29 de octubre de 2019.

Sin otro particular,

Alcaldia Local de San Cristobal
R No. 2019-541-015283-2
2019-11-12 11:50 - Folios: 1 Anexos: 83
Destino: Area de Gestion de Desarr
Rem/D: MIRS LATINOAMERICA SAS

NICK RANDY ALMEIDA GAMARRA
Director de Interventoría
R.L. MIRS LATINOAMERICA S.A.S
Anexos: Folios (83).

01
1956
1943
1942

INFORME TÉCNICO MENSUAL No. 02

Periodo: Del 30 Septiembre al 29 de Octubre de 2019

CONTRATO DE OBRA PÚBLICA No.317 DE 2019

"EJECUTAR A PRECIOS UNITARIOS Y A MONTO AGOTABLE, LAS ACTIVIDADES NECESARIAS PARA LA EJECUCIÓN DE LAS OBRAS DE CONSERVACIÓN DE LA MALLA VIAL LOCAL INTERMEDIA, Y ESPACIO PÚBLICO DE LA LOCALIDAD DE SAN CRISTÓBAL EN LA CIUDAD DE BOGOTÁ D.C."

CONTRATISTA: CONSORCIO VIAL BOGOTÁ

INTERVENTOR: MIRS LATINOAMÉRICA S.A.S

CONTROL DE MODIFICACIONES		
VERSIÓN	**FECHA**	**DESCRIPCIÓN**
00	06-11-2019	Versión inicial
01		Versión final

Bogotá, Octubre de 2019

Dirección Oficina: Calle 25C No. 38 – 06 / Of. 203, Bogotá D. C.– Colombia
Teléfono de contacto: 310 8072521 – 319 2310390
E-mail: tecnicos.sancristobal19@gmail.com
consorciovialbta@gmail.com

02
1957
1944
1943

CUADRO DE AVAL PROFESIONALES DEL CONTRATISTA

MODIFICACIONES

ÍNDICE DE REVISIÓN	SECCIÓN MODIFICADA	FECHA MODIFICACIÓN	OBSERVACIONES
00			Versión original

ELABORACIÓN

NÚMERO DE REVISIÓN:			ÁREA DE INFORME	FIRMA
RESPONSABLES POR ELABORACIÓN	DANIEL FERNANDO CORREDOR PELÁEZ	DIRECTOR DE OBRA	ADMINISTRATIVO, PRESUPUESTO Y FINANCIERO, TÉCNICO, CALIDAD.	
	RIGOBERTO RUGELES BERNAL	RESIDENTE DE OBRA		

03
1958
1945
1944

REVISIÓN Y APROBACIÓN

NÚMERO DE REVISIÓN:			ÁREA DE INFORME	FIRMA
RESPONSABLES POR REVISIÓN Y APROBACIÓN:	NICK RANDY ALMEIDA GAMARRA	DIRECTOR DE INTERVENTORÍA	ADMINISTRATIVO, PRESUPUESTO Y FINANCIERO, TÉCNICO, CALIDAD.	
	VÍCTOR MANUEL REYES	RESIDENTE DE INTERVENTORÍA		

TABLA DE CONTENIDO

1 ADMINISTRATIVA 8
1.1 DESCRIPCIÓN DEL CONTRATO DE OBRA E INFORMACIÓN DEL CONTRATISTA 8
1.2 UBICACIÓN DEL PROYECTO 9
1.3 PERSONAL ADMINISTRATIVO 9
1.4 SEGURIDAD SOCIAL Y PARAFISCALES 10
1.5 PÓLIZAS 11
1.6 ACTA DE INICIO 12
1.7 OBSERVACIONES ADMINISTRATIVAS 12
2 PRESUPUESTO 13
2.1 PRESUPUESTO INICIAL 13
2.2 PRESUPUESTO AJUSTADO 13
2.3 ANÁLISIS DE PRECIOS UNITARIOS 16
2.4 PRECIOS NO PREVISTOS 23
2.5 ACTAS DE FIJACIÓN DE PRECIOS 23
3 FINANCIERA 24
3.1 ANTICIPO 24
3.1.1 GIROS AUTORIZADOS por interventoría 24
3.2 FLUJO DE INVERSIÓN DEL PROYECTO 26
3.3 ACTA PARCIAL NRO. 26
3.4 INDICADORES PROYECTADOS VS EJECUTADOS 26
4 TÉCNICA 27
4.1 DIAGNÓSTICOS 27
4.2 LIMPIEZA E INSPECCIÓN DE REDES HIDRÁULICAS 28

4.3 DISEÑOS 30
4.4 EJECUCIÓN DE SEGMENTOS VIALES 33
4.4.1 ACTIVIDADES DESARROLLADAS POR SEGMENTO VIAL 34
4.5 REGISTRO FOTOGRÁFICO POR SEGMENTO VIAL 36
4.6 PROGRAMACIÓN DE OBRA 36
4.6.1 SEGUIMIENTO A PROGRAMACIÓN DE OBRA 39
4.7 INDICADORES DE OBRA 39
4.8 COMITÉS DE SEGUIMIENTO DE OBRA 39
4.9 VISITAS TÉCNICAS 40

ÍNDICE DE TABLAS

Tabla 1. Información del contrato de obra pública 317 de 2019. 8
tabla 2. Relación de personal, consorcio vial bogotá. 10
tabla 3. Relación de seguridad social y parafiscales, consorcio vial bogotá. 11
tabla 4. Relación de pólizas y seguros del contrato de obra pública 317 de 2019 11
tabla 5. Relación información de documentación contractual 12
tabla 6. Presupuesto inicial (anexo 9a-oferta económica lp. Fdlsc-lp-014-2019). 13
tabla 7. Presupuesto preliminar, consorcio vial bogotá. 14
tabla 8. Lista de precios unitarios (oferta económica lp. Fdlsc-lp-014-2019) 16
tabla 9. Relación de giros autorizados para el consorcio vías bogotá. 24
tabla 10. Cuadro de control giros anticipo, consorcio vías bogotá 25
tabla 11. Listado de segmentos viales y niveles de intervención 27
tabla 12. Listado de inspecciones cctv 28
tabla 13. Actividades por segmento vial 34

tabla 15. Relación fechas de comité técnico-social de obra. 39

tabla 16. Fecha de actas de visita de campo. 40

ÍNDICE DE FIGURAS

Imagen 1. Ubicación de proyecto localidad san cristóbal. 9

imagen 2. Limpieza de tuberías con equipo vactor civ 4000577 y 4000704....29

imagen 3. Limpieza e inspección de pozos civ 4000577 y 4000704 29

imagen 4. Perfiles estratigráficos de los civ 4000827; 4000901 y 4000990 30

imagen 5. Alternativa 1 flexible, mejoramiento con rajón 31

imagen 6. Alternativa 2 flexible, mejoramiento con geocelda y material granular....31

imagen 7. Alternativa 3 flexible, mejoramiento con rajón y base estabilizada 31

imagen 8. Alternativa 1 rígido, mejoramiento con rajón 32

imagen 9. Alternativa 2 rígido, mejoramiento con geocelda y material granular....32

imagen 10. Alternativa 3 rígido, mejoramiento con rajón y base estabilizada 33

imagen 11. Alternativa 4 rígido, mejoramiento con geocelda y base estabilizada....33

imagen 10. Programación etapa de estudios y diseños 38

07
1962
1949
1948

INTRODUCCIÓN

El Fondo de Desarrollo Local de San Cristóbal (FDLSC), mediante acuerdo Local No. 075 de 2016 por medio del cual se adopta el Plan de Desarrollo Económico, Social, Ambiental y de Obras Públicas para la Localidad de San Cristóbal, con el propósito de contar con óptimas condiciones de la malla vial urbana arterial, intermedia y local, contempla dentro de sus objetivos realizar intervención de las vías de la malla vial local con actividades asociadas con el mantenimiento rutinario, periódico, rehabilitación, reconstrucción de segmentos viales que se encuentren deteriorados, y de esta manera garantizar el acceso a todas las personas en especial a aquellas en condición de discapacidad, y recuperación del espacio público, para lo cual se encuentra en ejecución el CONTRATO DE OBRA PÚBLICA No. 317 de 2019, cuyo objeto es "EJECUTAR A PRECIOS UNITARIOS Y A MONTO AGOTABLE, LAS ACTIVIDADES NECESARIAS PARA LA EJECUCIÓN DE LAS OBRAS DE CONSERVACIÓN DE LA MALLA VIAL LOCAL INTERMEDIA, Y ESPACIO PÚBLICO DE LA LOCALIDAD DE SAN CRISTÓBAL EN LA CIUDAD DE BOGOTÁ D.C.".

El presente documento corresponde al segundo informe mensual del periodo que va del 01 al 31 de octubre de 2019, en el cual se documentará de las actividades realizadas en los siguientes componentes: Administrativo, Presupuesto, Financiero, Técnico, Transito y Calidad.

08
1963
1950
1949.

1 ADMINISTRATIVA

En fecha 25 de junio de 2019 se celebró el **CONTRATO DE OBRA PÚBLICA No. 317 de 2019**, entre el **FONDO DE DESARROLLO LOCAL DE SAN CRISTÓBAL y EL CONSORCIO VIAL BOGOTÁ** cuyo objeto es **"EJECUTAR A PRECIOS UNITARIOS Y A MONTO AGOTABLE, LAS ACTIVIDADES NECESARIAS PARA LA EJECUCIÓN DE LAS OBRAS DE CONSERVACIÓN DE LA MALLA VIAL LOCAL INTERMEDIA, Y ESPACIO PÚBLICO DE LA LOCALIDAD DE SAN CRISTÓBAL EN LA CIUDAD DE BOGOTÁ D.C."**. A continuación, se describe la información y organización correspondiente al presente contrato.

1.1 DESCRIPCIÓN DEL CONTRATO DE OBRA E INFORMACIÓN DEL CONTRATISTA

Tabla 1. Información del contrato de obra pública 317 de 2019.

CONTRATO DE OBRA PÚBLICA No 317 de 2019	
OBJETO DEL CONTRATO:	EJECUTAR A PRECIOS UNITARIOS Y A MONTO AGOTABLE, LAS ACTIVIDADES NECESARIAS PARA LA EJECUCIÓN DE LAS OBRAS DE CONSERVACIÓN DE LA MALLA VIAL LOCAL INTERMEDIA, Y ESPACIO PÚBLICO DE LA LOCALIDAD DE SAN CRISTÓBAL EN LA CIUDAD DE BOGOTÁ D.C.
CONTRATISTA:	CONSORCIO VIAL BOGOTÁ
NIT:	901.294.974-8
REPRESENTANTE LEGAL	ARTURO EDUARDO MARTÍNEZ CORREA
IDENTIFICADO CON C.C.	80.351.346 DE MOSQUERA
DIRECTOR DE OBRA	ING. DANIEL CORREDOR PELÁEZ
IDENTIFICADO CON C.C.	86.058.519 DE VILLAVICENCIO
FECHA DE SUSCRIPCIÓN:	15 DE JULIO DE 2019
FECHA DE INICIACIÓN:	30 DE AGOSTO DE 2019
FECHA DE TERMINACIÓN:	29 DE ABRIL DE 2020
PLAZO ACTUALIZADO	8 MESES
VALOR CONTRATO:	CINCO MIL SEISCIENTOS CUARENTA Y DOS MILLONES DE PESOS M/CTE ($ 5.642.000.000)

1.2 UBICACIÓN DEL PROYECTO

El presente proyecto se encuentra en San Cristóbal, localidad número 4 del Distrito Capital de Bogotá. Se encuentra ubicada al Suroriente de la ciudad, incluye una parte urbana y una extensión rural en los Cerros Orientales. Los segmentos viales a intervenir se distribuyen en las cinco Unidades de Planeamiento Zonal de San Cristóbal (UPZ) que son: Sosiego, 20 de Julio, San Blas, Libertadores y La Gloria.

Imagen 1. Ubicación de proyecto Localidad San Cristóbal.

1.3 PERSONAL ADMINISTRATIVO

Dando cumplimiento con el Anexo Técnico del presente contrato, de manera inicial se presentó la documentación respectiva del personal que forma parte del Consorcio Vial Bogotá, misma que fue aprobada por interventoría mediante oficio MIRS-FDLSC-007-2019.

En fecha 04 de octubre se solicitaron cambios en el personal mediante oficio COP-317-2019No.045, los cuales fueron aprobados por interventoría mediante oficio MIRS-FDLSC-012-2019.

Durante este periodo, mediante oficio radicado a interventoría COP-317-2019No.049 en fecha 24 de octubre, se realizó una solicitud de cambio de personal para profesional para manejo y tránsito y profesional ambiental, la cual fue aprobada por interventoría mediante oficio MIRS-FDLSC-024-2019.

A continuación, se presenta una tabla de relación actualizada del personal aprobado para el presente proyecto.

Tabla 2. Relación de personal, Consorcio Vial Bogotá.

CARGO	DEDICACIÓN	NOMBRE	CC.	MATRICULA PROFESIONAL
Director de Obra	50%	Daniel Fernando Corredor Peláez	86.058.519	25202094053 CND
Residente de Obra	100%	Rigoberto Rugeles Bernal	79.711.742	25202088861 CND
Especialista en Suelos Vías y Pavimentos	25%	Juan Ricardo Troncoso	1.023.942.525	25202110849 CND
Especialista en Geotecnia	25%	Juan Ricardo Troncoso	1.023.942.525	25202110849 CND
Residente SG-SST	50%	Efrén Darío Ávila	79.422.223	2575000671 CND
Profesional Social	5%	Diana Carolina Gutiérrez	39.749.783	212191024-1
Profesional ambiental	50%	Fredy Renee Osorio Peláez	12.637.587	08202123448 ATL
Profesional PMT	50%	Jorge Enrique Martínez Heredia	19.167.281	15219-143838 BYC
Laboratorista	25%	Julieta Carreño Gutiérrez	52.930.237	25202347690 CND
Inspector	100%	Hugo Madiedo Arias	77.169.660	-
Topógrafo Inspector	50%	Diego Andres Guerrero Medina	80.162.781	2520207805 CND
Cadenero 1	50%	Camilo Andres Machuca Pulido	1.014.241.665	-
Cadenero 2	50%	Hernán Camilo Moreno Chaparro	1.023.942.525	-
Conductor	100%	Rigoberto Rugeles Moreno	412.298	-

1.4 SEGURIDAD SOCIAL Y PARAFISCALES

A continuación, en la tabla 3 se presenta una relación de la seguridad social del personal correspondiente al Consorcio Vial Bogotá. En el **ANEXO No.1,** se presentan las planillas de parafiscales del personal descrito en la tabla 3, y la certificación de parafiscales por parte del Consorcio Vial Bogotá, para el periodo del presente informe.

1966
1957
1952

Tabla 3. Relación de Seguridad social y parafiscales, Consorcio Vial Bogotá.

CARGO	PROFESIONALES CAMBIO 1	OCTUBRE		
		ARL	EPS	AFP
Director de Obra	Daniel Fernando Corredor Peláez	✔	✔	✔
Residente de Obra	Rigoberto Rugeles Bernal	✔	✔	✔
Especialista en Suelos Vías y Pavimentos	Juan Ricardo Troncoso	✔	✔	✔
Especialista en Geotecnia	Juan Ricardo Troncoso	✔	✔	✔
Residente SG-SST	Efrén Darío Ávila	✔	✔	✔
Profesional Social	Diana Carolina Gutiérrez	✔	✔	✔
Profesional ambiental	Fredy Renee Osorio Peláez	✔	✔	✔
Profesional PMT	Jorge Enrique Martínez Heredia	✔	✔	✔
Laboratorista	Julieta Carreño Gutiérrez	✔	✔	✔
Inspector	Hugo Madiedo Arias	✔	✔	✔
Topógrafo Inspector	Diego Andres Guerrero Medina	✔	✔	✔
Cadenero 1	Camilo Andres Machuca Pulido	✔	✔	✔
Cadenero 2	Hernán Camilo Moreno Chaparro	✔	✔	✔
Conductor	Rigoberto Rugeles Moreno	✔	✔	✔

1.5 PÓLIZAS

A continuación, se presenta una relación de las pólizas y seguros referentes al contrato de obra pública **No 317 de 2019,** que a la fecha del presente informe se encuentran vigentes y con el cubrimiento contractual. En el **Anexo No.2** se adjuntan las pólizas correspondientes.

Tabla 4. Relación de pólizas y seguros del contrato de obra pública 317 de 2019.

NRO. PÓLIZA	COBERTURA	FECHA VIGENCIA		COMPAÑÍA DE SEGUROS
		INICIO	FINAL	
12-40-101042828	Responsabilidad Civil Extracontractual	30/08/2019	01/05/2020	Seguros del Estado S.A.
12-40-101042828	Cubrimiento del Contrato	30/08/2019	29/10/2020	Seguros del Estado S.A.
	Buen Manejo y Calidad de la obra	30/08/2019	29/10/2020	
	Pago de Salarios, prestaciones sociales legales e indemnizaciones laborales	30/08/2019	1/05/2023	

1967
1954
1953

1.6 ACTA DE INICIO

En fecha 30 de Agosto de 2019 se llevó a cabo la firma del acta de inicio para **contrato de obra pública No. 317 de 2019**, con una duración de ocho (8) meses y fecha de terminación 29 de abril del 2020. En el **Anexo No.2** se adjunta una copia del acta de inicio.

Tabla 5. Relación información de documentación contractual.

DOCUMENTO	DURACIÓN (MESES)	FECHA VIGENCIA	
		INICIO	FINAL
ACTA DE INICIO	8	30/08/2019	29/04/2020

1.7 OBSERVACIONES ADMINISTRATIVAS

De acuerdo al acta de visita de obra del día 16 de septiembre de 2019, se observa que existen segmentos viales que están siendo intervenidos por la Empresa de acueducto y alcantarillado de Bogotá, por lo que de acuerdo a lo visto durante esta visita, el consocio vial Bogotá mediante oficio C.E. COP-317-2019 No.037-19, se remitió vía correo electrónico la lista de segmentos viales acordados en la visita para el nuevo alcance del contrato, reemplazando las vías intervenidas por EAAB. Se espera la confirmación del alcance presentado en este listado y la organización para la realización de las actas de exclusión de los segmentos intervenidos por EEAB y las actas de inclusión de los nuevos segmentos viales, sobre los cuales ya se trabajaron los diagnósticos y apiques para el diseño de la estructura del pavimento.

13
~~1968~~
~~1955~~
1954

2 PRESUPUESTO

2.1 PRESUPUESTO INICIAL

En la tabla 5 se observa el presupuesto inicial presentado en el Anexo 9A - Oferta Económica, licitación FDLSC-LP-014-2019 correspondiente al contrato 317 de 2019.

Tabla 6. Presupuesto inicial (Anexo 9A-Oferta Económica LP. FDLSC-LP-014-2019).

"EJECUTAR A PRECIOS UNITARIOS SIN FÓRMULA DE REAJUSTE Y A MONTO AGOTABLE, LAS ACTIVIDADES NECESARIAS PARA EL DESARROLLO DE LAS OBRAS DE CONSERVACIÓN DE LA MALLA VIAL LOCAL INTERMEDIA, Y ESPACIO PUBLICO DE LA LOCALIDAD DE SAN CRISTÓBAL EN LA CIUDAD DE BOGOTÁ"				
COSTO DIRECTO:	**3.880.330.123,80**			
A.I.U.	**1.193.589.546,08**	30,7600%		
GESTIÓN SOCIAL	**77.606.602,48**	2,00%		
GESTIÓN AMBIENTAL	**77.606.602,48**	2,00%		
PLAN MANEJO DE TRANSITO	**135.811.554,33**	3,50%		
DIAGNÓSTICOS Y/O DISEÑOS	**232.819.807,43**	6,00%		
I.V.A. ACTUALIZACIÓN DISEÑOS 19%	**44.235.763,41**	19,00%		
COSTO TOTAL DE LAS OBRAS:	**5.642.000.000,00**		**SMMLV =>**	**6.813,06**
TERMINO ESTIMADO DE EJECUCIÓN DE OBRA:	**8**		**MESES**	

2.2 PRESUPUESTO AJUSTADO

Durante el periodo del presente informe, el proyecto se encuentra en etapa de diseño, por lo tanto, no se tienen definidas aun las cantidades finales de obra producto del diseño, sin embargo, se adjunta en la tabla 7, un presupuesto preliminar en función de los espesores iniciales de diseño, los cuales están siendo ajustados de acuerdo con observaciones realizadas por interventoría.

Tabla 7. Presupuesto Preliminar, Consorcio Vial Bogotá.

NO.	CIV	SUPERFICIE	INTERVENCIÓN PROYECTADA	NEE FLEXIBLE	NEE RÍGIDO	ESPESOR TOTAL (CM)	COSTO DIRECTO POR CIV	COSTO DIRECTO + REDES (20%) POR CIV
1	4002928	Asfalto	Reconstrucción	3.500.000		81	$ 276.135.352	$ 331.362.422
2	4003134	Rígido	Reconstrucción	2.000.000	7.600.000	84	$ 145.798.345	$ 174.958.014
3	4003383	Rígido	Reconstrucción	2.000.000	7.600.000	84	$ 104.512.437	$ 125.414.925
4	4003219	Rígido	Reconstrucción	2.000.000	7.600.000	84	$ 197.814.430	$ 237.377.316
5	4000755	Rígido	Reconstrucción	3.000.000	11.400.000	86	$ 169.604.078	$ 203.524.894
6	4000577	Asfalto	Reconstrucción	1.500.000		74	$ 372.009.435	$ 446.411.322
7	4000704	Asfalto	Reconstrucción	3.500.000		81	$ 70.365.838	$ 84.439.006
8	4000697	Asfalto	Reconstrucción	3.500.000		81	$ 94.275.720	$ 113.130.864
9	4000705	Afirmado	Reconstrucción	850.000		72	$ 197.406.178	$ 236.887.413
10	4000827	Asfalto	Reconstrucción	7.000.000		85	$ 113.574.315	$ 136.289.178
11	4000901	Asfalto	Reconstrucción	7.000.000		85	$ 144.152.015	$ 172.982.418
12	4000990	Asfalto	Reconstrucción	7.000.000		85	$ 262.094.572	$ 314.513.487
13	4001052	Rígido	Reconstrucción	3.500.000	13.300.000	86	$ 100.246.915	$ 120.296.298
14	4001122	Rígido	Reconstrucción	3.500.000	13.300.000	86	$ 21.872.054	$ 26.246.465
15	4007399	Rígido	Reconstrucción	3.500.000	13.300.000	86	$ 91.133.559	$ 109.360.271
16	4007683	Rígido	Reconstrucción	2.000.000	7.600.000	84	$ 85.396.173	$ 102.475.408
17	4000951	Rígido	Reconstrucción	2.000.000	7.600.000	84	$ 92.376.810	$ 110.852.172
18	4000860	Rígido	Reconstrucción	2.000.000	7.600.000	84	$ 75.946.611	$ 91.135.934
19	4000803	Rígido	Reconstrucción	2.000.000	7.600.000	84	$ 76.980.675	$ 92.376.810
20	4001075	Rígido	Reconstrucción	7.000.000	26.600.000	88	$ 117.460.003	$ 140.952.004
21	4007686	Rígido	Reconstrucción	7.000.000	26.600.000	88	$ 92.147.677	$ 110.577.213
22	4004801	Asfalto	Reconstrucción	850.000		72	$ 41.850.129	$ 50.220.155
23	50005581	Asfalto	Reconstrucción	850.000		72	$ 48.452.428	$ 58.142.914
24	50005582	Asfalto	Reconstrucción	850.000		72	$ 20.765.326	$ 24.918.392
25	4005511	Rígido	Reconstrucción	5.000.000	19.000.000	87	$ 261.952.924	$ 314.343.509
26	4005878	Rígido	Reconstrucción	650.000	2.470.000	80	$ 72.126.201	$ 86.551.441

NO.	CIV	SUPERFICIE	INTERVENCIÓN PROYECTADA	NEE FLEXIBLE	NEE RÍGIDO	ESPESOR TOTAL (CM)	COSTO DIRECTO POR CIV	COSTO DIRECTO + REDES (20%) POR CIV
27	4005891	Rígido	Reconstrucción	650.000	2.470.000	80	$ 65.303.452	$ 78.364.142
28	4001360	Rígido	Reconstrucción	7.000.000	26.600.000	88	$ 74.794.922	$ 89.753.906
29	4000296	Asfalto	Mantenimiento	500.000	1.900.000	35	$ 4.889.369	$ 4.889.369
30	4002208	Rígido	Reconstrucción	850.000	3.230.000	81	$ 62.111.782	$ 74.534.138
31	4001392	Rígido	Reconstrucción	7.000.000	26.600.000	88	$ 12.236.922	$ 14.684.306
32	4007400	Rígido	Reconstrucción	7.000.000	26.600.000	88	$ 91.776.915	$ 110.132.298
33	4001432	Rígido	Reconstrucción	7.000.000	26.600.000	88	$ 91.776.915	$ 110.132.298
34	4001475	Rígido	Reconstrucción	7.000.000	26.600.000	88	$ 88.717.684	$ 106.461.221
35	4001485	Rígido	Reconstrucción	7.000.000	26.600.000	88	$ 97.895.376	$ 117.474.451
36	4001500	Rígido	Reconstrucción	7.000.000	26.600.000	88	$ 85.658.454	$ 102.790.144
37	50005474	Rígido	Reconstrucción	7.000.000	26.600.000	88	$ 30.556.308	$ 36.667.569
38	50005473	Rígido	Reconstrucción	7.000.000	26.600.000	88	$ 65.477.802	$ 78.573.363
39	4001317	Rígido	Reconstrucción	7.000.000	26.600.000	88	$ 82.293.491	$ 98.752.190
40	4001359	Rígido	Reconstrucción	7.000.000	26.600.000	88	$ 66.228.571	$ 79.474.286
41	4001972	Rígido	Reconstrucción	850.000	3.230.000	81	$ 87.971.966	$ 105.566.359
TOTAL COSTO DIRECTO							**$ 4.354.140.130**	**$ 5.223.990.282**
AIU (30,76%)							**$ 1.339.333.504**	**$ 1.606.899.411**
GESTIÓN SOCIAL (2%)							**$ 87.082.803**	**$ 104.479.806**
GESTIÓN AMBIENTAL (2%)							**$ 87.082.803**	**$ 104.479.806**
PLAN MANEJO DE TRANSITO (3.5%)							**$ 152.394.905**	**$ 182.839.660**
DIAGNÓSTICOS Y/O DISEÑOS (6.5%)							**$ 283.019.108**	**$ 339.559.368**
I.V.A. ACTUALIZACIÓN DISEÑOS 19%							**$ 53.773.631**	**$ 64.516.280**
COSTO TOTAL DE LAS OBRAS							**$ 6.356.826.882**	**$ 7.626.764.612**
							COSTO DIRECTO	**COSTO DIRECTO + REDES (20%)**

16
1971
1958
1957

2.3 ANÁLISIS DE PRECIOS UNITARIOS

La documentación correspondiente al Análisis de Precios Unitarios para el presente proyecto fue presentado a interventoría mediante el oficio COP-317-035-19. A continuación en la tabla 6 se presenta un listado de los ítems correspondientes.

Tabla 8. Lista de precios unitarios (Oferta Económica LP. FDLSC-LP-014-2019) .

COD IDU	ÍTEM	DESCRIPCIÓN	UNIDAD	CANTIDAD
	1	RECONSTRUCCIÓN - REHABILITACIÓN VÍA PAVIMENTO FLEXIBLE		
3007	1,001	REPLANTEO GENERAL	M2	1,00
3010	1,002	DEMOLICIÓN PAVIMENTO ASFALTICO (Incluye Cargue). No incluye transporte y disposición final de sobrantes. Rendimiento estimado para espesores max. 0.15m	M3	1,00
3710	1,003	EXCAVACIÓN MECÁNICA EN MATERIAL COMÚN (Incluye Cargue)	M3	1,00
3017	1,004	TRANSPORTE Y DISPOSICION FINAL DE ESCOMBROS EN SITIO AUTORIZADO (distancia de transporte 21 Km). A distancia mayor del acarreo libre (90 m) en sitio autorizado por la entidad Ambiental competente.	M3	1,00
3022	1,005	DEMOLICION PISOS DE CONCRETO (incluye cargue). No incluye transporte y disposición final de sobrantes. Rendimiento estimado para espesores de 0.20m.	M3	1,00
3454	1,006	ESTABILIZACIÓN DE SUBRASANTE CON RAJÓN (Suministro, Extendido, Nivelación y Compactación Manual)	M3	1,00
3800	1,007	NIVELACIÓN Y COMPACTACIÓN DE SUBRASANTE	M2	1,00
4613	1,008	TRANSPORTE Y DISPOSICIÓN FINAL DE ESCOMBROS EN SITIO AUTORIZADO (distancia de transporte 28 Km)	M3	1,00
4015	1,009	GEOTEXTIL NT 4000 PARA SEPARACION SUBRASANTE/CAPAS GRANULARES (Incluye Suministro e Instalación)	M2	1,00
4157	1,010	BASE GRANULAR CLASE B (BG_B) (Suministro, Extendido, Nivelación, Humedecimiento y Compactación con vibrocompactador)	M3	1,00
4743	1,011	BASE GRANULAR CLASE B (BG_B) CON RECICLADO DE CONCRETO (Suministro, Extendido, Nivelación, Humedecimiento y Compactación con vibrocompactador)	M3	1,00
4160	1,012	SUBBASE GRANULAR CLASE B (SBG_B) (Suministro, Extendido, Nivelación, Humedecimiento y Compactación con vibrocompactador)	M3	1,00
4747	1,013	SUBBASE GRANULAR CLASE B (SBG_B) CON RECICLADO DE CONCRETO (Suministro, Extendido, Nivelación, Humedecimiento y Compactación con vibrocompactador)	M3	1,00
4200	1,014	MEZCLA ASFALTICA EN CALIENTE TIPO DENSO MD20 ASFALTO CONVENCIONAL (Suministro, Extendido, Nivelación y Compactación)	M3	1,00
4712	1,015	MEZCLA ASFALTICA CON ASFALTO CAUCHO (Suministro, Extendido, Nivelación y Compactación)	M3	1,00
3864	1,016	IMPRIMACION CON EMULSION ASFALTICA CRL-0 (Suministro, Barrido Superficie y Riego)	M2	1,00
3867	1,017	RIEGO DE LIGA CON EMULSION ASFALTICA CRR-2 (Suministro, Barrido Superficie y Riego)	M2	1,00

17
1958

4240	1,018	DEMARCACION LINEA CONTINUA A=0.12m (e=2.3mm,Termoplástica. Inc. Suministro y Aplicación con Equipo. Incl. Microesferas)	ML	1,00
4246	1,019	FLECHA DIRECCIONAL "DE FRENTE" (e=2.3mm,Termoplástica. Inc. Suministro y Aplicación con Equipo. Inc Microesferas). Marca Vial para velocidades menores o iguales a 60 Km/h Area de la Marca: 1.20 m2.	UN	1,00
4248	1,020	DEMARCACION PASO PEATONAL-CEBRA (e=2.3mm,Termoplástica. Inc. Suministro y Aplicación con Equipo. Inc Microesferas)	M2	1,00
5220	1,021	PINTURA EN PLASTICO EN FRIO METILMETACRILATO DE a=12cm PARA LINEAS DE DEMARCACIÓN, CON MICROESFERAS Y ESPESOR SECO SEGÚN NORMA NTC 4744. SUMINISTRO Y APLICACIÓN.	ML	1,00
	1,022	PINTURA EN PLASTICO EN FRIO METILMETACRILATO PARA MARCAS VIALES, CON MICROESFERAS Y ESPESOR SECO SEGÚN NORMA NTC 4744 SUMINISTRO Y APLICACIÓN, (Flechas, pictogramas, líneas de pare, senderos peatonales, achurados, etc).	M2	1,00
	1,023	GEOMALLA FORTGRID BX-50. SUMINISTRO E INSTALACIÓN	M2	1,00
	2	RECONSTRUCCION - REHABILITACION VIA PAVIMENTO RIGIDO		
3007	2,001	REPLANTEO GENERAL	M2	1,00
3486	2,002	DEMOLICION CONCRETO ESTRUCTURAL (Incluye Cargue). No incluye transporte y disposición final de sobrantes.	M3	1,00
3710	2,003	EXCAVACION MECANICA EN MATERIAL COMUN (Incluye Cargue)	M3	1,00
3017	2,004	TRANSPORTE Y DISPOSICION FINAL DE ESCOMBROS EN SITIO AUTORIZADO (distancia de transporte 21 Km). A distancia mayor del acarreo libre (90 m) en sitio autorizado por la entidad Ambiental competente.	M3	1,00
3151	2,005	SUMIDERO LATERAL SL-100, H=1.25m (Fundido en Sitio, Concreto Premezclado. Incl. Sumin, Form, Ref. y Constr. Incl. Tapa)	UN	1,00
4613	2,006	TRANSPORTE Y DISPOSICION FINAL DE ESCOMBROS EN SITIO AUTORIZADO (distancia de transporte 28 Km)	M3	1,00
4015	2,007	GEOTEXTIL NT 4000 PARA SEPARACIÓN SUBRASANTE/CAPAS GRANULARES (Incluye Suministro e Instalación)	M2	1,00
4161	2,008	SUBBASE GRANULAR CLASE A (SBG_A) (Suministro, Extendido, Nivelación, Humedecimiento y Compactación con vibro compactador)	M3	1,00
4746	2,009	SUBBASE GRANULAR CLASE A (SBG_A) CON RECICLADO DE CONCRETO HIDRAULICO (Suministro, Extendido, Nivelación, Humedecimiento y Compactación con vibrocompactador)	M3	1,00
4158	2,010	BASE GRANULAR CLASE A (BG_A) (Suministro, Extendido, Nivelación, Humedecimiento y Compactación con vibrocompactador)	M3	1,00
4744	2,011	BASE GRANULAR CLASE A (BG_A) CON RECICLADO DE CONCRETO HIDRAULICO (Suministro, Extendido, Nivelación, Humedecimiento y Compactación con vibro compactador)	M3	1,00
3748	2,012	LOSA DE CONCRETO MR45 (Suministro, Formaleteado, Colocación y Acabado. No Incluye Acero, Curado, Juntas)	M3	1,00
3708	2,013	ACERO DE REFUERZO (Incluye Suministro, Figurado y Fijación)	KG	1,00
5404	2,014	CANASTILLA PASAJUNTAS (Incluye suministro y fijación)	KG	1,00
4959	2,015	ACERO LISO PARA TRANSFERENCIA DE LOSAS D= 1 1/4" (NO INCLUYE CANASTILLA). SUMINISTRO E INSTALACIÓN.	KG	1,00
4238	2,016	MALLA ELECTROSOLDADA 0.25x0.25m, D=4mm, 4mm (Incluye Suministro, Fijación e Instalación)	KG	1,00

3806	2,017	CURADO DE LOSAS DE CONCRETO (Suministro y Aplicación)	M2	1,00
3837	2,018	SELLADO DE JUNTAS EN PAVIMENTO DE CONCRETO HIDRAULICO (Incluye Limpieza, Suministro e Instalación de Fondo y Sellante)	ML	1,00
3811	2,019	CORTE DE PAVIMENTO - INCLUYE EQUIPO: CORTADORA DE CONCRETO INCLUYE OPERARIO Y COMBUSTIBLE. INCLUYE DISCO DIAMANTADO ASFALTO-CONCRETO 350 mm, AGUA Y MANO DE OBRA	ML	1,00
4240	2,020	DEMARCACION LINEA CONTINUA A=0.12m (e=2.3mm,Termoplástica. Inc. Suministro y Aplicación con Equipo. Incl. Microesferas)	ML	1,00
4246	2,021	FLECHA DIRECCIONAL "DE FRENTE" (e=2.3mm,Termoplástica. Inc. Suministro y Aplicación con Equipo. Inc Microesferas). Marca Vial para velocidades menores o iguales a 60 Km/h Area de la Marca: 1.20 m2.	UN	1,00
4247	2,022	PINTURA TERMOPLASTICA (e=2.3mm. Incluye Suministro y Aplicación con Equipo. Incluye Microesferas)	M2	1,00
4292	2,023	CARCAMO DE PROTECCIÓN DE TUBERÍA Ø 10" NORMA EAAB NS-090 V. 1.2	ML	1,00
4293	2,024	CARCAMO DE PROTECCIÓN DE TUBERÍA Ø 12" NORMA EAAB NS-090 V. 1.2	ML	1,00
4294	2,025	CARCAMO DE PROTECCIÓN DE TUBERÍA Ø 16" NORMA EAAB NS-090 V. 1.2	ML	1,00
4295	2,026	CARCAMO DE PROTECCIÓN DE TUBERÍA Ø 18" NORMA EAAB NS-090 V. 1.2	ML	1,00
5220	2,027	PINTURA EN PLASTICO EN FRIO METILMETACRILATO DE a=12cm PARA LINEAS DE DEMARCACIÓN, CON MICROESFERAS Y ESPESOR SECO SEGÚN NORMA NTC 4744. SUMINISTRO Y APLICACIÓN.	ML	1,00
	2,028	PINTURA EN PLASTICO EN FRIO METILMETACRILATO PARA MARCAS VIALES, CON MICROESFERAS Y ESPESOR SECO SEGÚN NORMA NTC 4744 SUMINISTRO Y APLICACIÓN, (Flechas, pictogramas, lineas de pare, senderos peatonales, achurados, etc).	M2	1,00
	3	MANTENIMIENTO RUTINARIO-PERIODICO DE VIA PAVIMENTO FLEXIBLE		
3464	3,028	EXCAVACIÓN MANUAL EN MATERIAL COMUN. Incluye cargue.	M3	1,00
3017	3,029	TRANSPORTE Y DISPOSICION FINAL DE ESCOMBROS EN SITIO AUTORIZADO (distancia de transporte 21 Km). A distancia mayor del acarreo libre (90 m) en sitio autorizado por la entidad Ambiental competente.	M3	1,00
4613	3,030	TRANSPORTE Y DISPOSICION FINAL DE ESCOMBROS EN SITIO AUTORIZADO (distancia de transporte 28 Km)	M3	1,00
3021	3,031	DEMOLICION PAVIMENTO ASFALTICO (Espesor Variable. Incluye Cargue). No incluye transporte y disposición final de sobrantes. Rendimiento estimado para espesores max. 0.15m	M2	1,00
4487	3,032	BASE GRANULAR CLASE A (BG_A) (Suministro, Extendido Manual, Humedecimiento y Compactación)	M3	1,00
4744	3,033	BASE GRANULAR CLASE A (BG_A) CON RECICLADO DE CONCRETO HIDRAULICO (Suministro, Extendido, Nivelación, Humedecimiento y Compactación con vibrocompactador)	M3	1,00
4160	3,034	SUBBASE GRANULAR CLASE B (SBG_B) (Suministro, Extendido, Nivelación, Humedecimiento y Compactación con vibrocompactador)	M3	1,00
4747	3,035	SUBBASE GRANULAR CLASE B (SBG_B) CON RECICLADO DE CONCRETO (Suministro, Extendido, Nivelación, Humedecimiento y Compactación con vibrocompactador)	M3	1,00
4485	3,036	MEZCLA ASFALTICA EN CALIENTE TIPO DENSO MD20 ASF CONVENCIONAL (Suministro, Extendido y Nivelación Manual y Compactación)	M3	1,00
4200	3,037	MEZCLA ASFALTICA EN CALIENTE TIPO DENSO MD20 ASF CONVENCIONAL (Suministro, Extendido, Nivelación y Compactación)	M3	1,00

19
1979
1961
1960.

4203	3,038	MEZCLA ASFALTICA EN CALIENTE TIPO DENSO MD12 ASFALTO CONVENCIONAL (Suministro, Extendido, Nivelación y Compactación)	M3	1,00
4486	3,039	MEZCLA ASFALTICA EN CALIENTE TIPO DENSO MD10 ASF CONVENCIONAL (Suministro, Extendido y Nivelación Manual y Compactación)	M3	1,00
3754	3,040	FRESADO PAVIMENTO ASFALTICO Profundidad de Fresado 0 - 18 cm. (Incluye Cargue)	M3	1,00
3864	3,041	IMPRIMACION CON EMULSION ASFALTICA CRL-0 (Suministro, Barrido Superficie y Riego)	M2	1,00
3866	3,042	RIEGO DE LIGA CON EMULSION ASFALTICA CRR-1 (Suministro, Barrido Superficie y Riego)	M2	1,00
3867	3,043	RIEGO DE LIGA CON EMULSION ASFALTICA CRR-2 (Suministro, Barrido Superficie y Riego)	M2	1,00
3811	3,044	CORTE DE PAVIMENTO - INCLUYE EQUIPO: CORTADORA DE CONCRETO INCLUYE OPERARIO Y COMBUSTIBLE. INCLUYE DISCO DIAMANTADO ASFALTO-CONCRETO 350 mm, AGUA Y MANO DE OBRA	ML	1,00
4758	3,045	SELLO DE FISURAS	ML	1,00
4598	3,046	SELLO DE GRIETAS	ML	1,00
4490	3,047	BACHEO EN PAVIMENTO FLEXIBLE e= 0.12m. (Incluye demolición manual y cargue de pavimento flexible de e=0.12m, transporte y disposición final de escombros, excavación y reposición base granular clase B (BG_B) e=0.25m, base asfaltica MD10)	M2	1,00
3723	3,048	LIMPIEZA DE POZOS (Incluye Cargue, Retiro y Disposición Final de Sobrantes)	UN	1,00
3724	3,049	LIMPIEZA DE SUMIDEROS (Incluye Cargue, Retiro y Disposición Final de Sobrantes)	UN	1,00
	4	MANTENIMIENTO RUTINARIO-PERIODICO DE VIA PAVIMENTO RIGIDO		
3464	4,028	EXCAVACION MANUAL EN MATERIAL COMUN. Incluye cargue.	M3	1,00
3017	4,029	TRANSPORTE Y DISPOSICION FINAL DE ESCOMBROS EN SITIO AUTORIZADO (distancia de transporte 21 Km). A distancia mayor del acarreo libre (90 m) en sitio autorizado por la entidad Ambiental competente.	M3	1,00
4613	4,030	TRANSPORTE Y DISPOSICION FINAL DE ESCOMBROS EN SITIO AUTORIZADO (distancia de transporte 28 Km)	M3	1,00
3486	4,031	DEMOLICION CONCRETO ESTRUCTURAL (Incluye Cargue). No incluye transporte y disposición final de sobrantes.	M3	1,00
4487	4,032	BASE GRANULAR CLASE A (BG_A) (Suministro, Extendido Manual, Humedecimiento y Compactación)	M3	1,00
4744	4,033	BASE GRANULAR CLASE A (BG_A) CON RECICLADO DE CONCRETO HIDRAULICO (Suministro, Extendido, Nivelación, Humedecimiento y Compactación con vibrocompactador)	M3	1,00
3748	4,034	LOSA DE CONCRETO MR45 (Suministro, Formaleteado, Colocación y Acabado. No Incluye Acero, Curado, Juntas)	M3	1,00
3708	4,035	ACERO DE REFUERZO (Incluye Suministro, Figurado y Fijación)	KG	1,00
4959	4,036	ACERO LISO PARA TRANSFERENCIA DE LOSAS D= 1 1/4" (NO INCLUYE CANASTILLA). SUMINISTRO E INSTALACIÓN.	KG	1,00
4758	4,037	SELLO DE FISURAS	ML	1,00
3837	4,038	SELLADO DE JUNTAS EN PAVIMENTO DE CONCRETO HIDRAULICO (Incluye Limpieza, Suministro e Instalación de Fondo y Sellante)	ML	1,00

20
1995
1962
1961

3723	4,039	LIMPIEZA DE POZOS (Incluye Cargue, Retiro y Disposición Final de Sobrantes)	UN	1,00
3724	4,040	LIMPIEZA DE SUMIDEROS (Incluye Cargue, Retiro y Disposición Final de Sobrantes)	UN	1,00
3434	4,041	TACHON EN CONCRETO L=0.40m Hi=0.15m, Hs=0.08m (Incluye Suminitro e Instalación) INCLUYE PINTURA PARA INSTALAR	UN	1,00
4832	4,042	SEGREGADOR BICICLETA (TACHON PLASTICO O CAUCHO ALTA RESISTENCIA COMO POLIPROPILENO DE ALTO IMPACTO, CON ESTRUCTURA DE REFUERZO, ELEMENTOS REFLECTIVOS DE ALTA EFICIENCIA. TIPO TRANSMILENIO 40.5cmx15cmx8.5cm). SUMIN. E INSTAL.	UN	1,00
	5	FRESADO DE PAVIMENTO		
3754	5,028	FRESADO PAVIMENTO ASFALTICO Profundidad de Fresado 0 - 18 cm. (Incluye Cargue)	M3	1,00
5162	5,029	PAVIMENTO ASF RECICLADO EN FRIO Cemento 3% (Adición emulsión asfáltica CRL-1 Reciclaje extender, nivelar, y compactar. no incluye agregados petreos de adición).	M3	1,00
4925	5,030	FRESADO ESTABILIZADO AL 5% CON EMULSIÓN CRL-1 (INCLUYE TRANSPORTE DE MATERIAL FRESADO AL FRENTE DE OBRA DE 40 Km, SUMINISTRO DE EMULSIÓN, INSTALACIÓN DE MATERIAL ESTABILIZADO).	M3	1,00
3710	5,031	EXCAVACION MECANICA EN MATERIAL COMUN (Incluye Cargue)	M3	1,00
3017	5,032	TRANSPORTE Y DISPOSICION FINAL DE ESCOMBROS EN SITIO AUTORIZADO (distancia de transporte 21 Km). A distancia mayor del acarreo libre (90 m) en sitio autorizado por la entidad Ambiental competente.	M3	1,00
4613	5,033	TRANSPORTE Y DISPOSICION FINAL DE ESCOMBROS EN SITIO AUTORIZADO (distancia de transporte 28 Km)	M3	1,00
5380	5,034	TRANSPORTE DE MATERIAL PROVENIENTE DE SITIO DE OBRA AL SITIO DISPUESTO PARA MEZCLAS, ESTABILIZAR O DEJAR EN PATIOS DE ACOPIO DEL IDU, EN DISTANCIA HASTA 21 Km.	M3	1,00
4015	5,035	GEOTEXTIL NT 4000 PARA SEPARACION SUBRASANTE/CAPAS GRANULARES (Incluye Suministro e Instalación)	M2	1,00
4157	5,036	BASE GRANULAR CLASE B (BG_B) (Suministro, Extendido, Nivelación, Humedecimiento y Compactación con vibrocompactador)	M3	1,00
4160	5,037	SUBBASE GRANULAR CLASE B (SBG_B) (Suministro, Extendido, Nivelación, Humedecimiento y Compactación con vibrocompactador)	M3	1,00
4200	5,038	MEZCLA ASFALTICA EN CALIENTE TIPO DENSO MD20 ASFALTO CONVENCIONAL (Suministro, Extendido, Nivelación y Compactación)	M3	1,00
4712	5,039	MEZCLA ASFALTICA CON ASFALTO CAUCHO (Suministro, Extendido, Nivelación y Compactación)	M3	1,00
3864	5,040	IMPRIMACION CON EMULSION ASFALTICA CRL-0 (Suministro, Barrido Superficie y Riego)	M2	1,00
3867	5,041	RIEGO DE LIGA CON EMULSION ASFALTICA CRR-2 (Suministro, Barrido Superficie y Riego)	M2	1,00
4598	5,042	SELLO DE GRIETAS	ML	1,00
4200	5,043	MEZCLA ASFALTICA EN CALIENTE TIPO DENSO MD20 ASFALTO CONVENCIONAL (Suministro, Extendido, Nivelación y Compactación)	M3	1,00
4203	5,044	MEZCLA ASFALTICA EN CALIENTE TIPO DENSO MD12 ASFALTO CONVENCIONAL (Suministro, Extendido, Nivelación y Compactación)	M3	1,00
3723	5,045	LIMPIEZA DE POZOS (Incluye Cargue, Retiro y Disposición Final de Sobrantes)	UN	1,00

21
1976
1963
1962

4578	6,040	CONSTRUCCION DE BORDILLO PREFABRICADO A80. NO INCLUYE REDES	ML	1,00
5015	6,041	CAJA DE INSPECCION 0.80X0.8M. SUMINISTRO Y CONSTRUCCION. (H=0.6M. Incluye marco y tapa, no incluye base y cañuela).	UN	1,00
5131	6,042	BARANDA METALICA M-82 PREFABRICADA (incluye instalación, dados de concreto 3000 PSI grava común de 0.20 x 0.20 mt y pintura). SUMINISTRO E INSTALACION.	ML	1,00
5180	6,043	FILTRO DE DRENAJE DE 0.6m x 1.0m. SUMINISTRO E INSTALACION. (Incluye tuberia perforada D=4", grava comun 1/2" y geotextil NT 4000 o similar).	ML	1,00
		PODAS RADICULARES		
6219	6,043	TRATAMIENTO SILVICULTURAL PODA DE RAÍCES (Incluye excavación manual, corte, cicatrización y disposición final de escombros a 28 Kilómetros)	UN	1,00
	7	REDES		
3009	7,001	EXCAVACION MANUAL PARA REDES PROFUNDIDAD 0m - 2m (Incluye Cargue)	M3	1,00
4613	7,002	TRANSPORTE Y DISPOSICION FINAL DE ESCOMBROS EN SITIO AUTORIZADO (distancia de transporte 28 Km)	M3	1,00
3050	7,003	RELLENO EN MATERIAL SELECCIONADO PROVENIENTE DE LA EXCAVACIÓN (Extendido manual, Humedecimiento y Compactación)	M3	1,00
5412	7,004	RELLENO EN TRITURADO DE 3/4`` (INCLUYE TRANSPORTE, SUMINISTRO, EXTENDIDO MANUAL Y COLOCACIÓN)	M3	1,00
4792	7,005	RELLENO EN RECEBO COMUN (Suministro e instalación Extendido manual, Humedecimiento y Compactación TRANSPORTE A 28 KM).	M3	1,00
4837	7,006	RELLENO CON MEZCLA DE GRAVILLA DE 3/4" Y ARENA DE RIO (RELACIÓN 1:1) SUMINISTRO Y COLOCACIÓN. (INCLUYE TRANSPORTE, SUMINISTRO, EXTENDIDO MANUAL Y COLOCACIÓN).	M3	1,00
3024	7,007	RELLENO PARA REDES EN ARENA DE PEÑA (Suministro, Extendido, Humedecimiento y Compactación)	M3	1,00
3878	7,008	PLACA CUBIERTA D=1.70m POZO INSPEC. (Prefabricada. Incluye Suministro e Instalación. Incluye Tapa)	UN	1,00
3203	7,009	CONCRETO 2500 PSI PARA REDES (Suministro y Colocación)	M3	1,00
3471	7,010	CILINDRO POZO INSP. EN MAMPOSTERIA e=0.25m (Inc. Sumin. y Const, Acero para Escaleras, Geotextil y Pañete Impermeab.)	ML	1,00
3722	7,011	NIVELACIÓN DE POZO (Hasta rasante en Concreto 3000 PSI Hecho en Obra, h=0.15m. Incluye Suministro y Construcción)	UN	1,00
4265	7,012	TUBERIA CONCRETO D=10" CL. II SIN REFUERZO (Incluye Suministro e Instalación)	ML	1,00
3937	7,013	TUBERIA CONCRETO D=18" CL. II SIN REFUERZO (Incluye Suministro e Instalación)	ML	1,00
3041	7,014	TUBERIA PVC U.M. EXT CORRUGADO/INT LISO U.M. NORMA NTC 3722-1 D=4" (Incluye Suministro e Instalación)	ML	1,00
3044	7,015	TUBERIA PVC U.M. EXT CORRUGADO/INT LISO U.M. NORMA NTC 3722-1 D=10" (Incluye Suministro e Instalación)	ML	1,00
3045	7,016	TUBERIA PVC U.M. EXT CORRUGADO/INT LISO U.M. NORMA NTC 3722-1 D=12" (Incluye Suministro e Instalación)	ML	1,00
3047	7,017	TUBERIA PVC U.M. EXT CORRUGADO/INT LISO U.M. NORMA NTC 3722-1 D=18" (Incluye Suministro e Instalación)	ML	1,00
4994	7,018	TUBERIA PVC U.M. EXT CORRUGADO/INT LISO U.M. NORMA NTC 3722-1 D=18" (Incluye Suministro e Instalación)	ML	1,00

22
1477
1464
1963

3 FINANCIERA

3.1 ANTICIPO

En fecha 5 de septiembre mediante oficio C.E. COP-317-2019 No. 029-2019, se radicó en la interventoría el paquete de documentos para la solicitud de anticipo, la cual fue radicada a la alcaldía local de San Cristóbal en fecha 6 de septiembre.

El plan de inversión de anticipo aprobado por interventoría contempla cuatro conceptos de gasto (Compra de materiales, transporte de materiales, pago de alquiler de maquinaria y/o compra de maquinaria, y gastos administrativos (diseño y obras) y provisión de mano de obra). Actualmente el anticipo por valor de $1.692.600.000, fue desembolsado al contratista de obra CONSORCIO VIAL BOGOTÁ, en la fiduciaria ALIANZA con NIT. 830.053.812-2.

En el **Anexo No.3** se adjuntan los soportes de este apartado.

3.1.1 GIROS AUTORIZADOS POR INTERVENTORÍA

Para el presente informe se reportan los Giros No. 1, 2, 3, 4, 5, 6 y 7 los cuales fueron aprobados por interventoría junto con sus respectivos soportes. En la tabla 9 se hace una relación de los giros autorizados, los valores, fechas de giro y proveedor del Consorcio Vías Bogotá.

Tabla 9. Relación de Giros autorizados para el Consorcio Vías Bogotá.

No. GIRO	FECHA	PROVEEDOR	DESCRIPCIÓN DEL ÍTEM	VALOR NETO DEL GIRO
1	30/09/2019	BALLEN VÍAS Y PAVIMENTOS S.A.S.	Gastos administrativos (Diseño y Obra) y provisión de mano de obra	$ 33.513.480,00
		BALLEN VÍAS Y PAVIMENTOS S.A.S.	Pago alquiler de maquinaria y/o compra de maquinaria	$ 61.441.380,00
2	30/09/2019	EMUNAH S.A.S.	Gastos administrativos (Diseño y Obra) y provisión de mano de obra	$ 33.513.480,00
			Pago alquiler de maquinaria y/o compra de maquinaria	$ 61.441.380,00
3	30/09/2019	AEMC CONSTRUCCIONES Y CONSULTORÍA SAS	Gastos administrativos (Diseño y Obra) y provisión de mano de obra	$ 33.513.480,00
			Pago alquiler de maquinaria y/o compra de maquinaria	$ 61.441.380,00
4	30/09/2019	GEOINGTRO S.A.S.	Gastos administrativos (Diseño y Obra) y provisión de mano de obra	$ 44.475.000,00
5	26/10/2019	BALLEN VÍAS Y PAVIMENTOS S.A.S.	Gastos administrativos (Diseño y Obra) y provisión de mano de obra	$ 22.906.520,00
		BALLEN VÍAS Y PAVIMENTOS S.A.S.	Pago alquiler de maquinaria y/o compra de maquinaria	$ 51.398.620,00
6	31/10/2019	BALLEN VÍAS Y PAVIMENTOS S.A.S.	Compra de materiales	$ 151.910.850,00

7	31/10/2019	AEMC CONSTRUCCIONES Y CONSULTORÍA SAS	Gastos administrativos (Diseño y Obra) y provisión de mano de obra	$ 1.338.040,00
		AEMC CONSTRUCCIONES Y CONSULTORÍA SAS	Transporte de materiales	$ 50.054.938,00
		AEMC CONSTRUCCIONES Y CONSULTORÍA SAS	Compra de materiales	$ 140.858.272,00
		AEMC CONSTRUCCIONES Y CONSULTORÍA SAS	Pago alquiler de maquinaria y/o compra de maquinaria	$ 47.674.900,00
8	31/10/2019	EMUNAH S.A.S.	Transporte de materiales	$ 22.906.520,00
		EMUNAH S.A.S.	Compra de materiales	$ 151.910.850,00
		EMUNAH S.A.S.	Pago alquiler de maquinaria y/o compra de maquinaria	$ 51.398.620,00
TOTAL GASTOS ADMINISTRATIVOS (DISEÑO Y OBRA) Y PROVISIÓN DE MANO DE OBRA				**$ 169.260.000**
TOTAL PAGO ALQUILER DE MAQUINARIA Y/O COMPRA DE MAQUINARIA				**$ 334.796.280,00**
TOTAL COMPRA DE MATERIALES				**$ 444.679.972,00**
TOTAL TRANSPORTE DE MATERIALES				**$ 72.961.458,00**

A la fecha del presente informe el valor girado total al Consorcio Vías Bogotá es de $ 1.021.697.710, que corresponde a un 60% del total del Anticipo de Obra, en la tabla 10 se presenta una relación y control de los valores girados.

Tabla 10. Cuadro de control Giros Anticipo, Consorcio Vías Bogotá.

DESCRIPCIÓN DEL ÍTEM	VALOR GIRADO SEPTIEMBRE	VALOR GIRADO OCTUBRE	VALOR GIRADO TOTAL	VALOR APROBADO	SALDO ACTUAL ANTICIPO
GASTOS ADMINISTRATIVOS (DISEÑO Y OBRA) Y PROVISIÓN DE MANO DE OBRA	$ 145.015.440	$ 24.244.560	$ 169.260.000	$ 169.260.000	$ 0
PAGO ALQUILER DE MAQUINARIA Y/O COMPRA DE MAQUINARIA	$ 184.324.140	$ 150.472.140	$ 334.796.280	$ 338.520.000	$ 3.723.720
COMPRA DE MATERIALES	$ 0	$ 444.679.972	$ 444.679.972	$ 930.930.000	$ 486.250.028
TRANSPORTE DE MATERIALES	$ 0	$ 72.961.458	$ 72.961.458	$ 253.890.000	$ 180.928.542
TOTAL	**$ 329.339.580**	**$ 692.358.130**	**$ 1.021.697.710**	**$ 1.692.600.000**	**$ 670.902.290**
PORCENTAJE	**19%**	**41%**	**60%**	**100%**	**40%**

24
1919
1966
1965

3.2 FLUJO DE INVERSIÓN DEL PROYECTO

Durante el periodo del presente informe, se realizo el diseño de la estructura del pavimento, estando actualmente en elaboración el presupuesto detallado por segmento vial y la programación general de la etapa de obra, por lo que el flujo de inversión del proyecto depende de esas actividades previas y será reportada en el informe del mes de noviembre.

3.3 ACTA PARCIAL NRO.

A la fecha del presente informe, no se presenta ningún acta parcial de obra.

3.4 INDICADORES PROYECTADOS VS EJECUTADOS

A la fecha no se iniciaron obras en los segmentos viales, por lo que no se puede realizar la presentación de estos indicadores, los mismos se reportaran en el siguiente informe.

25
1980
1967
1966

4 TÉCNICA

4.1 DIAGNÓSTICOS

De acuerdo con la programación del proyecto, en fecha 07 de octubre se envió vía correo electrónico a la interventoría el diagnóstico de los 40 segmentos viales establecidos de acuerdo con la visita de obra del día 16 de septiembre.

Fruto del diagnóstico, se determinaron los siguientes niveles de intervención para los CIV:

Tabla 11. Listado de Segmentos Viales y niveles de intervención

No.	CIV	Eje vial	Inicial	Final	Área	PCI	Calificación PCI	Clasificación	Intervención recomendada
1	4002928	Diagonal 32C Sur	Carrera 6C	Transversal 6C Este	592,0	67	B	4B	Reconstrucción
2	4003134	Calle 36H Sur	Carrera 6B Este	Carrera 7 Este	387,0	75	B	B	Mantenimiento periódico
3	4003383	Carrera 7 Este	Calle 35 Sur	Calle 36K Sur	303,0	42	C	C	Rehabilitación
4	4003219	Carrera 6 Este	Calle 35 Sur	Calle 36H Sur	691,0	30	C	C	Reconstrucción
5	4000755	Carrera 7B	Calle 27 Sur	Calle 27A Sur	315,0	28	C	C	Reconstrucción
6	4000577	Carrera 7B	Calle 23 Sur	Calle 22A Sur	1167,0	29	C	4C	Reconstrucción
7	4000704	Carrera 8A	Calle 27 Sur	Calle 27A Sur	372,0	15	D	4D	Reconstrucción
8	4000697	Carrera 8A	Calle 27 Sur	Calle 27 Sur	219,0	75	B	2B	Rehabilitación
9	4000705	Diagonal 27 Sur	Transversal 8A	Carrera 9	520,0	0	D	D	Reconstrucción
10	4000827	Carrera 10B Este	Calle 19 Sur	Calle 19A Sur	395,0	4	D	4D	Reconstrucción
11	4000901	Carrera 10B Este	Calle 19A Sur	Calle 20 Sur	505,0	10	D	4D	Reconstrucción
12	4000990	Carrera 10B Este	Calle 20 Sur	Calle 21 Sur	851,0	3	D	4D	Reconstrucción
13	4001052	Calle 21 Sur	Carrera 10B Este	Carrera 10C Este	370,0	23	D	D	Reconstrucción
14	4001122	Calle 21 Sur	Carrera 10C Este	Carrera 10C Este	92,0	21	D	D	Reconstrucción
15	4007399	Calle 21 Sur	Carrera10C Este	Carrera 10D Este	278,0	31	C	C	Reconstrucción
16	4007683	Calle 21 Sur	Carrera 10 Este	Carrera 9G Este	259,0	12	D	D	Reconstrucción
17	4000951	Calle 21 Sur	Carrera 9G Este	Carrera 9F Este	301,0	15	D	D	Reconstrucción
18	4000860	Calle 21 Sur	Carrera 9F Este	Carrera 9D Bis Este	238,0	23	D	D	Reconstrucción
19	4000803	Calle 21 Sur	Carrera 9D Bis Este	Carrera 9D Este	245,0	49	C	C	Reconstrucción
20	4001075	Calle 22Bis Sur	Carrera 10A Este	Carrera 10 Este	344,0	46	C	C	Reconstrucción
21	4007686	Calle 22Bis Sur	Carrera 9G Este	Carrera 10 Este	799,0	61	B	B	Reconstrucción
22	4004801	Carrera 9 Este	DG 43 A Bis Sur	Calle 43 Sur	108,0	8	D	4D	Reconstrucción
23	50005581	Calle 43 Sur	Carrera 9 Este	Carrera 8 Bis A Este	125,0	8	D	4D	Reconstrucción
24	50005582	Calle 43 Sur	Carrera 8 Bis A Este	Carrera 8 Este	89,0	7	D	4D	Reconstrucción
25	4005511	Calle 48C Sur	Carrera 11 Este	Transversal 11B Este	847,0	8	D	D	Reconstrucción
26	4005878	Calle 47B Sur	Carrera 13D Este	Carrera 13D Bis Este	130,6	62	B	B	Mantenimiento periódico
27	4005891	Calle 47B Sur	Carrera 13D Bis Este	Carrera 13F Este	133,0	60	B	B	Mantenimiento periódico
28	4001360	Calle 21 Sur	Carrera 12 Este	Carrera 11 B Este	246,0	24	D	D	Reconstrucción
29	4002208	Calle 29 Sur	Carrera 9D	Carrera 9C	205,0	24	D	D	Reconstrucción
30	4001392	Calle 21 Sur	Carrera 12 Este	Carrera 12 Este	36,0	25	D	D	Reconstrucción
31	4007400	Calle 21 Sur	Carrera 12 Este	Carrera 12A Este	262,0	9	D	D	Reconstrucción
32	4001432	Calle 21 Sur	Carrera 12A Este	Carrera 12B Este	258,0	30	C	C	Reconstrucción
33	4001475	Calle 21 Sur	Carrera 12B Este	Carrera 12C Este	258,0	22	D	D	Reconstrucción
34	4001485	Calle 21 Sur	Carrera 12C Este	Carrera 12D Este	262,0	9	D	D	Reconstrucción
35	4001500	Calle 21 Sur	Carrera 12D Este	Carrera 12F Este	285,0	28	C	C	Rehabilitación
36	50005474	Carrera 12 Este	Calle 20 Sur	Calle 20A Sur	81,0	47	C	C	Reconstrucción
37	50005473	Carrera 12 Este	Calle 20A Sur	Calle 20B Sur	210,0	36	C	C	Reconstrucción
38	4001317	Carrera 12 Este	Calle 20B Sur	Calle 20C Sur	213,0	40	C	C	Reconstrucción
39	4001359	Carrera 12 Este	Calle 20C Sur	Calle 21 Sur	207,0	36	C	C	Reconstrucción
40	4001972	Calle 38A Sur	Carrera 7	Carrera 7A	265,0	16	D	D	Reconstrucción

Estos niveles de intervención se basan en el análisis del estado superficial y del estado estructural actual de la vía, los cuales fueron determinados mediante: el levantamiento de daños en la superficie del pavimento, apiques y recolección de muestras de la subrasante, mediciones de espesores de pavimentos actuales y medición de deflexiones.

Con base en el diagnóstico y los niveles de intervención mencionados anteriormente, se realizó el diseño de los espesores del pavimento, los cuales se detallan más adelante.

4.2 LIMPIEZA E INSPECCIÓN DE REDES HIDRÁULICAS

Para determinar el estado de las redes en los diferentes segmentos viales, en fechas del 26 al 31 de Octubre, se llevó a cabo la limpieza e inspección de redes mediante CCTV, en los siguientes segmentos viales:

Tabla 12. Listado de inspecciones CCTV

NO.	CIV	VIA	DESDE	HASTA	Barrio
1	4002928	Diagonal 32C Sur	Carrera 6C	Transversal 6C Este	La Victoria
2	4003134	Calle 36H Sur	Carrera 6B Este	Carrera 7 Este	La Victoria
3	4003383	Carrera 7 Este	Calle 35 Sur	Calle 36K Sur	La Victoria
4	4003219	Carrera 6 Este	Calle 35 Sur	Calle 36H Sur	La Victoria
5	4000755	Carrera 7B	Calle 27 Sur	Calle 27A Sur	20 de julio
6	4000577	Carrera 7B	Calle 23 Sur	Calle 22A Sur	20 de julio
7	4000704	Carrera 8A	Calle 27 Sur	Calle 27A Sur	20 de julio
8	4000697	Carrera 8A	Calle 27 Sur	Calle 27 Sur	20 de julio
9	4000705	Diagonal 27 Sur	Transversal 8A	Carrera 9	20 de julio
22	4004801	Carrera 9 Este	DG 43 A Bis Sur	Calle 43 Sur	La Gloria
23	50005581	Calle 43 Sur	Carrera 9 Este	Carrera 8 Bis A Este	La Gloria
24	50005582	Calle 43 Sur	Carrera 8 Bis A Este	Carrera 8 Este	La Gloria
25	4005511	Calle 48C Sur	Carrera 11 Este	Transversal 11B Este	La Gloria
26	4005878	Calle 47B Sur	Carrera 13D Este	Carrera 13D Bis Este	La Gloria
27	4005891	Calle 47B Sur	Carrera 13D Bis Este	Carrera 13F Este	La Gloria
29	4002208	Calle 29 Sur	Carrera 9D	Carrera 9C	La Victoria

Como producto de las inspecciones realizadas, se logró identificar que las redes de alcantarillado sanitario y pluvial se encuentra combinada en todos los segmentos viales, de igual manera se logró identificar la longitud, diámetro y material de las tuberías, además del

27
1987
1969
1968

estado estructural de las mismas. Adicionalmente se logró determinar las pendientes y la profundidad de las cotas clave de cada segmento vial.

Para proceder a la inspección de las redes inicialmente se realizó la limpieza de todas las rede empleando el equipo Vactor y el retiro de todo material solido que se encuentra en las tuberías como se muestra en las siguientes imágenes.

Imagen 2. Limpieza de tuberías con equipo Vactor CIV 4000577 y 4000704

De igual manera se realizó la limpieza, identificación e inspección de pozos que hacen parte de la red alcantarillado combinado presente en los segmentos viales.

Imagen 3. Limpieza e inspección de pozos CIV 4000577 y 4000704

Tras la limpieza de tuberías y pozos, se procedió a la inspección de redes mediante CCTV, la cual se realizó por cada segmento vial.

4.3 DISEÑOS

De acuerdo con la programación de la etapa de diagnósticos y diseños presentado a la interventoría, durante el periodo correspondiente se realizó el análisis de los datos obtenidos durante el diagnostico de los segmentos viales.

Inicialmente se hizo la evaluación de los volúmenes de tránsito, para lo cual se utilizó la guía GU-IC-019 "DISEÑO DE PAVIMENTOS PARA BAJOS VOLÚMENES DE TRÁNSITO Y VÍAS LOCALES PARA LA CIUDAD DE BOGOTÁ D.C." de la cual se definieron el nuero de ejes equivalentes para el diseño del pavimento.

Posteriormente se realizó el análisis de la estructura del pavimento existente, a partir de los perfiles estratigráficos que se recolectaron tras la realización de apiques en los segmentos viales. A continuación, se presenta un ejemplo de los perfiles presentados:

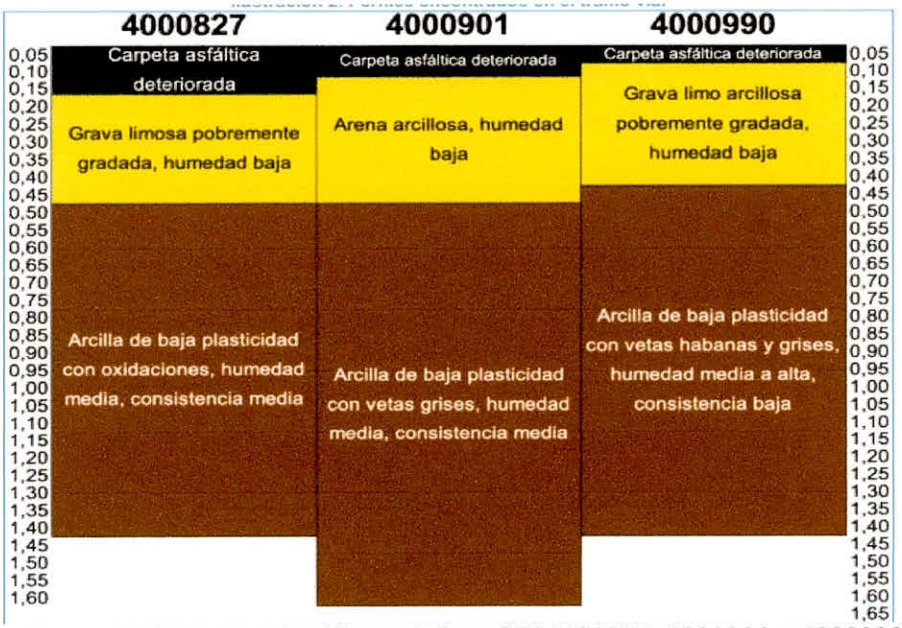

Imagen 4. Perfiles estratigráficos de los CIV 4000827; 4000901 y 4000990

Se propone dos tipologías de pavimento, (flexible y rígido), para ello se determinaron con estos datos los CBR de la subrasante para el diseño de pavimentos flexibles y el módulo de reacción "K" para el diseño de estructuras rígidas.

El diseño de las alternativas en pavimento flexibles se realizó empleando la metodología AASHTO 1993, de la cual se determinaron 3 alternativas para esta tipología de pavimento, las cuales varían en cuanto al mejoramiento del terreno de fundación debido a la baja resistencia que estos presentan en la gran parte de los segmentos viales, las mismas que se presentan a continuación:

Concreto asfáltico MGCR	9 cm
Riego de liga, emulsión CRR-1	-
Concreto asfáltico MGCR	9 cm
Imprimación, emulsión CRL-1	-
Base Granular tipo BG_A	20 cm
Subbase Granular tipo SBG_A	22 cm
Geotextil NT4000 o similar	-
Sello	10 cm
Mejoramiento con rajón	40 cm

Imagen 5. Alternativa 1 flexible, mejoramiento con rajón

Concreto asfáltico MGCR	9 cm
Riego de liga, emulsión CRR-1	-
Concreto asfáltico MGCR	9 cm
Imprimación, emulsión CRL-1	-
Base Granular tipo BG_A	20 cm
Subbase Granular tipo SBG_A	22 cm
Geocelda h=15 cm, resistencia a la fluencia 18 kN/m, con Subbase granular tipo SBG_C	20 cm
Geotextil de alto flujo, resistencia a la tensión tira ancha de 52 kN/m	-

Imagen 6. Alternativa 2 flexible, mejoramiento con geocelda y material granular

Concreto asfáltico MGCR	7 cm
Riego de liga, emulsión CRR-1	-
Concreto asfáltico MGCR	8 cm
Imprimación, emulsión CRL-1	-
Base granular y reciclado de concreto asfáltico mezclado en sitio con 5% de emulsión y 1,5% de cemento portland	33 cm
Geotextil NT4000 o similar	-
Sello	10 cm
Mejoramiento con rajón	40 cm

Imagen 7. Alternativa 3 flexible, mejoramiento con rajón y base estabilizada

30
1485
1972
1931

De igual manera se realizó el diseño de las alternativas en pavimento rígido por la metodología AASHTO 1993, determinando de la misma manera 4 alternativas para esta tipología de pavimento, las cuales se muestran a continuación:

Concreto hidráulico MR45	30 cm
Concreto asfáltico MD12	5 cm
Subbase Granular tipo SBG_A	30 cm
Geotextil NT4000 o similar	-
Sello	10 cm
Mejoramiento con rajón	40 cm

Imagen 8. Alternativa 1 rígido, mejoramiento con rajón

Concreto hidráulico MR45	30 cm
Concreto asfáltico MD12	5 cm
Subbase Granular tipo SBG_A	30 cm
Geocelda h=15 cm, resistencia a la fluencia 18 kN/m, con Subbase granular tipo SBG_C	20 cm
Geotextil de alto flujo, resistencia a la tensión tira ancha de 52 kN/m	-

Imagen 9. Alternativa 2 rígido, mejoramiento con geocelda y material granular

Concreto hidráulico MR45	28 cm
Subbase granular y reciclado de concreto asfáltico mezclado en sitio con 5% de emulsión y 1,5% de cemento portland	25 cm
Geotextil NT4000 o similar	-
Sello	10 cm
Mejoramiento con rajón	40 cm

Imagen 10. Alternativa 3 rígido, mejoramiento con rajón y base estabilizada

Concreto hidráulico MR45	28 cm
Subbase granular y reciclado de concreto asfáltico mezclado en sitio con 5% de emulsión y 1,5% de cemento portland	25 cm
Geocelda h=15 cm, resistencia a la fluencia 18 kN/m, con Subbase granular tipo SBG_C	20 cm
Geotextil de alto flujo, resistencia a la tensión tira ancha de 52 kN/m	-

Imagen 11. Alternativa 4 rígido, mejoramiento con geocelda y base estabilizada

De acuerdo a los análisis realizados a todas las alternativas, se opta por la ejecución de la estructura del pavimento con mejoramiento con geoceldas y bases estabilizadas, esto debido a que es la alternativa con el espesor total más bajo, lo cual es favorable para evitar excavaciones profundas y posibles inconvenientes con las redes de alcantarillado existentes en los segmentos viales.

4.4 EJECUCIÓN DE SEGMENTOS VIALES

A la fecha el proyecto se encuentra en etapa de diseños, proyectándose el inicio de actividades en la primera semana del mes de Noviembre por lo que, no se ejecutaron actividades de obra en ningún segmento vial.

32
1987
1974
1973

4.4.1 ACTIVIDADES DESARROLLADAS POR SEGMENTO VIAL

A la fecha se realizaron actividades de toma de datos en campo para el diagnóstico, como apiques y levantamiento de daños, además de limpieza e inspección de redes con CCTV.

En la siguiente tabla se muestra las actividades realizadas en cada segmento vial:

Tabla 13. Actividades por segmento vial

NO.	CIV	VIA	DESDE	HASTA	DIAGNOSTICO	DISEÑO DE PAVIMENTO	LIMPIEZA DE REDES	INSPECCIÓN CCTV
1	4002928	Diagonal 32C Sur	Carrera 6C	Transversal 6C Este	X	X	X	X
2	4003134	Calle 36H Sur	Carrera 6B Este	Carrera 7 Este	X	X	X	X
3	4003383	Carrera 7 Este	Calle 35 Sur	Calle 36K Sur	X	X	X	X
4	4003219	Carrera 6 Este	Calle 35 Sur	Calle 36H Sur	X	X	X	X
5	4000755	Carrera 7B	Calle 27 Sur	Calle 27A Sur	X	X	X	X
6	4000577	Carrera 7B	Calle 23 Sur	Calle 22A Sur	X	X	X	X
7	4000704	Carrera 8A	Calle 27 Sur	Calle 27A Sur	X	X	X	X
8	4000697	Carrera 8A	Calle 27 Sur	Calle 27 Sur	X	X	X	X
9	4000705	Diagonal 27 Sur	Transversal 8A	Carrera 9	X	X	X	X
10	4000827	Carrera 10B Este	Calle 19 Sur	Calle 19A Sur	X	X		
11	4000901	Carrera 10B Este	Calle 19A Sur	Calle 20 Sur	X	X		
12	4000990	Carrera 10B Este	Calle 20 Sur	Calle 21 Sur	X	X		
13	4001052	Calle 21 Sur	Carrera 10B Este	Carrera 10C Este	X	X		
14	4001122	Calle 21 Sur	Carrera 10C Este	Carrera 10C Este	X	X		
15	4007399	Calle 21 Sur	Carrera10C Este	Carrera 10D Este	X	X		

33
1988
1975
1974

NO.	CIV	VIA	DESDE	HASTA	DIAGNOSTICO	DISEÑO DE PAVIMENTO	LIMPIEZA DE REDES	INSPECCIÓN CCTV
16	4007683	Calle 21 Sur	Carrera 10 Este	Carrera 9G Este	X	X		
17	4000951	Calle 21 Sur	Calle 21 Sur	Carrera 9F Este	X	X		
18	4000860	Calle 21 Sur	Carrera 9F Este	Carrera 9D Bis Este	X	X		
19	4000803	Calle 21 Sur	Carrera 9D Bis Este	Carrera 9D Este	X	X		
20	4001075	Calle 22Bis Sur	Carrera 10A Este	Carrera 10 Este	X	X		
21	4007686	Calle 22Bis Sur	Carrera 9G Este	Carrera 10 Este	X	X	X	X
22	4004801	Carrera 9 Este	DG 43 A Bis Sur	Calle 43 Sur	X	X	X	X
23	50005581	Calle 43 Sur	Carrera 9 Este	Carrera 8 Bis A Este	X	X	X	X
24	50005582	Calle 43 Sur	Carrera 8 Bis A Este	Carrera 8 Este	X	X	X	X
25	4005511	Calle 48C Sur	Carrera 11 Este	Transversal 11B Este	X	X	X	X
26	4005878	Calle 47B Sur	Carrera 13D Este	Carrera 13D Bis Este	X	X	X	X
27	4005891	Calle 47B Sur	Carrera 13D Bis Este	Carrera 13F Este	X	X	X	X
28	4001360	Calle 21 Sur	Carrera 12 Este	Carrera 11 B Este	X	X		
29	4002208	Calle 29 Sur	Carrera 9D	Carrera 9C	X	X	X	X
30	4001392	Calle 21 Sur	Carrera 12 Este	Carrera 12 Este	X	X		
31	4007400	Calle 21 Sur	Carrera 12 Este	Carrera 12A Este	X	X		
32	4001432	Calle 21 Sur	Carrera 12A Este	Carrera 12B Este	X	X		
33	4001475	Calle 21 Sur	Carrera 12B Este	Carrera 12C Este	X	X		

34
~~1989~~
~~1976~~
1975

NO.	CIV	VIA	DESDE	HASTA	DIAGNOSTICO	DISEÑO DE PAVIMENTO	LIMPIEZA DE REDES	INSPECCIÓN CCTV
34	4001485	Calle 21 Sur	Carrera 12C Este	Carrera 12D Este	X	X		
35	4001500	Calle 21 Sur	Carrera 12D Este	Carrera 12F Este	X	X		
36	50005474	Carrera 12 Este	Calle 20 Sur	Calle 20A Sur	X	X		
37	50005473	Carrera 12 Este	Calle 20A Sur	Calle 20B Sur	X	X		
38	4001317	Carrera 12 Este	Calle 20B Sur	Calle 20C Sur	X	X		
39	4001359	Carrera 12 Este	Calle 20C Sur	Calle 21 Sur	X	X		
40	4001972	Calle 38A Sur	Carrera 7	Carrera 7A	X	X		

4.5 REGISTRO FOTOGRÁFICO POR SEGMENTO VIAL

En el **Anexo No. 4** se presenta el registro fotográfico de las actividades realizadas durante el periodo del presente informe por segmento vial.

4.6 PROGRAMACIÓN DE OBRA

El día 28 de octubre de 2019 se envió vía correo electrónico a la interventoría, la programación de obra por segmento vial, la cual se muestra a continuación. Esta debido a que la aprobación del PMT saldría a partir del 7 de noviembre, fue realizada con fecha de inicio de obras el día 8 de noviembre de 2019.

35
1990
1977
1976.

Modo de	Nombre de tarea	Duración	Comienzo	Fin	F
	CONSORCIO VIAL BOGOTA V1	**190 días**	**jue 31/10/19**	**vie 01/05/20**	
	CONSTRUCCION ESTAPA 2	**189 días**	**jue 31/10/19**	**jue 30/04/20**	
	PMT APROBACION	9 días	jue 31/10/19	vie 08/11/19	
	4000827	**50 días**	**vie 08/11/19**	**jue 26/12/19**	
	EXCAVACION Y/O CAMBIO DE TUBERIA	40 días	vie 08/11/19	mar 17/12/19	2
	PAVIMENTACION	10 días	mar 17/12/19	jue 26/12/19	4
	4000901	**50 días**	**jue 28/11/19**	**mié 15/01/20**	
	EXCAVACION Y/O CAMBIO DE TUBERIA	40 días	jue 28/11/19	dom 05/01/20	5
	PAVIMENTACION	10 días	dom 05/01/20	mié 15/01/20	7
	4000990	**90 días**	**mar 17/12/19**	**vie 13/03/20**	
	EXCAVACION Y/O CAMBIO DE TUBERIA	80 días	mar 17/12/19	mar 03/03/20	8
	PAVIMENTACION	10 días	mar 03/03/20	vie 13/03/20	1
	4007683	**50 días**	**vie 08/11/19**	**jue 26/12/19**	
	EXCAVACION Y/O CAMBIO DE TUBERIA	40 días	vie 08/11/19	mar 17/12/19	2
	PAVIMENTACION	10 días	mar 17/12/19	jue 26/12/19	1
	4000951	**50 días**	**jue 28/11/19**	**mié 15/01/20**	
	EXCAVACION Y/O CAMBIO DE TUBERIA	40 días	jue 28/11/19	dom 05/01/20	1 d
	PAVIMENTACION	10 días	dom 05/01/20	mié 15/01/20	1
	4000860	**50 días**	**mar 17/12/19**	**lun 03/02/20**	
	EXCAVACION Y/O CAMBIO DE TUBERIA	40 días	mar 17/12/19	vie 24/01/20	1 d
	PAVIMENTACION	10 días	sáb 25/01/20	lun 03/02/20	1
	4000803	**50 días**	**dom 05/01/20**	**sáb 22/02/20**	
	EXCAVACION Y/O CAMBIO DE TUBERIA	40 días	dom 05/01/20	jue 13/02/20	2 d
	PAVIMENTACION	10 días	jue 13/02/20	sáb 22/02/20	2
	4001075	**50 días**	**vie 08/11/19**	**jue 26/12/19**	
	EXCAVACION Y/O CAMBIO DE TUBERIA	40 días	vie 08/11/19	mar 17/12/19	2
	PAVIMENTACION	10 días	mar 17/12/19	jue 26/12/19	2
	4007686	**50 días**	**jue 28/11/19**	**mié 15/01/20**	
	EXCAVACION Y/O CAMBIO DE TUBERIA	40 días	jue 28/11/19	dom 05/01/20	2 d
	PAVIMENTACION	10 días	dom 05/01/20	mié 15/01/20	2
	4001052	**50 días**	**vie 27/12/19**	**jue 13/02/20**	
	EXCAVACION Y/O CAMBIO DE TUBERIA	40 días	vie 27/12/19	lun 03/02/20	2
	PAVIMENTACION	10 días	lun 03/02/20	jue 13/02/20	3
	4001122	**50 días**	**mié 15/01/20**	**mar 03/03/20**	
	EXCAVACION Y/O CAMBIO DE TUBERIA	40 días	mié 15/01/20	sáb 22/02/20	3 d
	4007399	**50 días**	**lun 03/02/20**	**dom 22/03/20**	
	EXCAVACION Y/O CAMBIO DE TUBERIA	40 días	lun 03/02/20	vie 13/03/20	3 d
	PAVIMENTACION	10 días	vie 13/03/20	dom 22/03/20	3
	4004801	**50 días**	**mar 17/12/19**	**lun 03/02/20**	
	EXCAVACION Y/O CAMBIO DE TUBERIA	40 días	mar 17/12/19	vie 24/01/20	1 d
	PAVIMENTACION	10 días	sáb 25/01/20	lun 03/02/20	4
	50005581	**50 días**	**sáb 18/01/20**	**vie 06/03/20**	
	EXCAVACION Y/O CAMBIO DE TUBERIA	40 días	sáb 18/01/20	mar 25/02/20	2
	PAVIMENTACION	10 días	mar 25/02/20	vie 06/03/20	4
	50005582	**50 días**	**jue 06/02/20**	**mié 25/03/20**	
	EXCAVACION Y/O CAMBIO DE TUBERIA	40 días	jue 06/02/20	dom 15/03/20	4 d
	PAVIMENTACION	10 días	lun 16/03/20	mié 25/03/20	4
	4005511	**50 días**	**dom 22/12/19**	**sáb 08/02/20**	
	EXCAVACION Y/O CAMBIO DE TUBERIA	40 días	dom 22/12/19	mié 29/01/20	2 d
	PAVIMENTACION	10 días	mié 29/01/20	sáb 08/02/20	4
	4005878	**48 días**	**vie 10/01/20**	**mar 25/02/20**	
	EXCAVACION Y/O CAMBIO DE TUBERIA	40 días	vie 10/01/20	lun 17/02/20	5 d

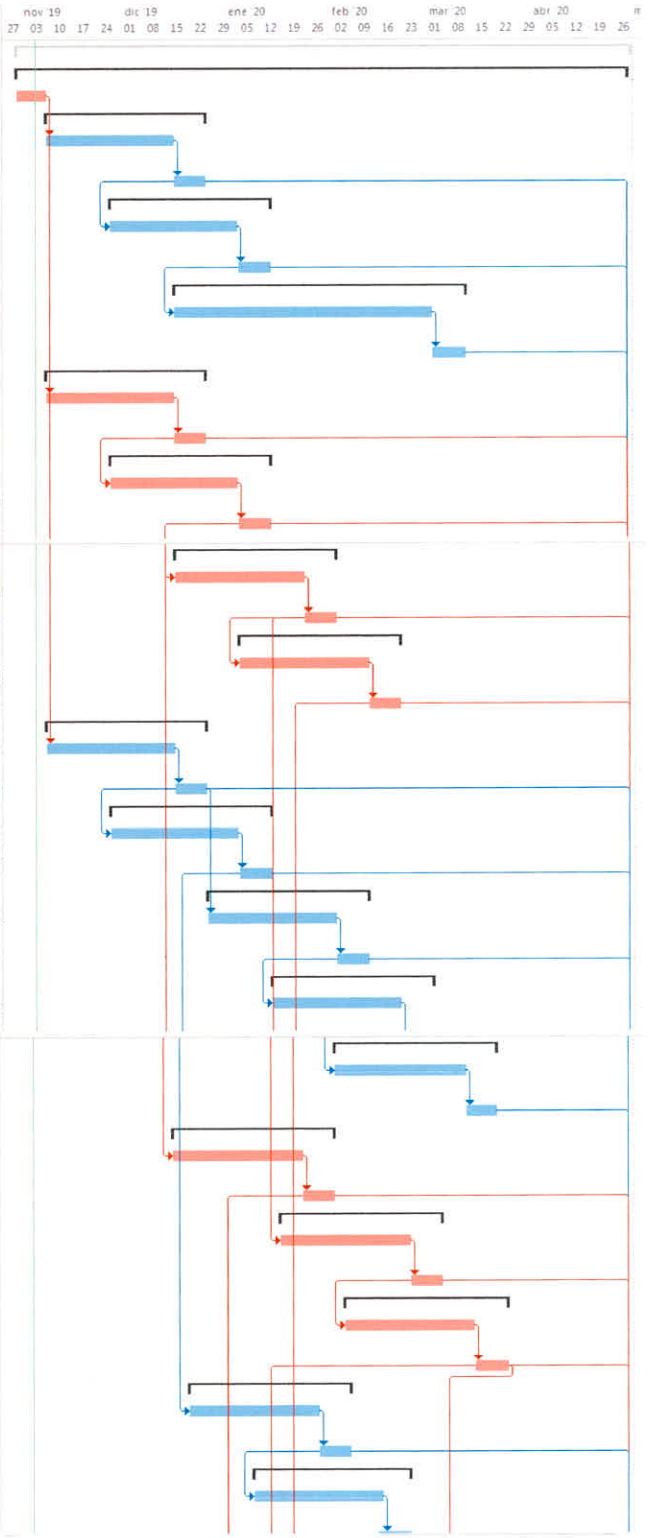

Dirección Oficina: Calle 25C No. 38 – 06 / Of. 203, Bogotá D. C.– Colombia
Teléfono de contacto: 310 8072521 – 319 2310390
E-mail: tecnicos.sancristobal19@gmail.com
consorciovialbta@gmail.com

36
~~1991~~
~~1978~~
1977

4001360	**50 días**	**mié 11/03/20**	**mar 28/04/20**	
EXCAVACION Y/O CAMBIO DE TUBERIA	40 días	mié 11/03/20	sáb 18/04/20	4 d
PAVIMENTACION	10 días	sáb 18/04/20	mar 28/04/20	5
40000296	**10 días**	**lun 30/03/20**	**jue 09/04/20**	
REPARCHEO POR A.M.	10 días	lun 30/03/20	jue 09/04/20	5
4002208	**45 días**	**lun 16/03/20**	**mar 28/04/20**	
EXCAVACION Y/O CAMBIO DE TUBERIA	35 días	lun 16/03/20	sáb 18/04/20	6 d
PAVIMENTACION	10 días	sáb 18/04/20	mar 28/04/20	6
40002928	**45 días**	**dom 05/01/20**	**lun 17/02/20**	
EXCAVACION Y/O CAMBIO DE TUBERIA	35 días	dom 05/01/20	sáb 08/02/20	4 d
PAVIMENTACION	10 días	sáb 08/02/20	lun 17/02/20	6
4003134	**45 días**	**mar 18/02/20**	**mié 01/04/20**	
EXCAVACION Y/O CAMBIO DE TUBERIA	35 días	mar 18/02/20	dom 22/03/20	6
PAVIMENTACION	10 días	dom 22/03/20	mié 01/04/20	6
4003383	**45 días**	**mar 18/02/20**	**mié 01/04/20**	
EXCAVACION Y/O CAMBIO DE TUBERIA	35 días	mar 18/02/20	dom 22/03/20	6
PAVIMENTACION	10 días	dom 22/03/20	mié 01/04/20	7
40000296	**10 días**	**lun 30/03/20**	**jue 09/04/20**	
REPARCHEO POR A.M.	10 días	lun 30/03/20	jue 09/04/20	5
4002208	**45 días**	**lun 16/03/20**	**mar 28/04/20**	
EXCAVACION Y/O CAMBIO DE TUBERIA	35 días	lun 16/03/20	sáb 18/04/20	6 d
PAVIMENTACION	10 días	sáb 18/04/20	mar 28/04/20	6
40002928	**45 días**	**dom 05/01/20**	**lun 17/02/20**	
EXCAVACION Y/O CAMBIO DE TUBERIA	35 días	dom 05/01/20	sáb 08/02/20	4 d
PAVIMENTACION	10 días	sáb 08/02/20	lun 17/02/20	6
4003134	**45 días**	**mar 18/02/20**	**mié 01/04/20**	
EXCAVACION Y/O CAMBIO DE TUBERIA	35 días	mar 18/02/20	dom 22/03/20	6
PAVIMENTACION	10 días	dom 22/03/20	mié 01/04/20	6
4003383	**45 días**	**mar 18/02/20**	**mié 01/04/20**	
EXCAVACION Y/O CAMBIO DE TUBERIA	35 días	mar 18/02/20	dom 22/03/20	6
PAVIMENTACION	10 días	dom 22/03/20	mié 01/04/20	7
4003219	**45 días**	**mar 18/02/20**	**mié 01/04/20**	
EXCAVACION Y/O CAMBIO DE TUBERIA	35 días	mar 18/02/20	dom 22/03/20	6
PAVIMENTACION	10 días	dom 22/03/20	mié 01/04/20	7
4000755	**100 días**	**sáb 18/01/20**	**jue 23/04/20**	
EXCAVACION Y/O CAMBIO DE TUBERIA	90 días	sáb 18/01/20	lun 13/04/20	4 d
PAVIMENTACION	15 días	jue 09/04/20	jue 23/04/20	7
4000577	**45 días**	**sáb 25/01/20**	**dom 08/03/20**	
EXCAVACION Y/O CAMBIO DE TUBERIA	35 días	sáb 25/01/20	jue 27/02/20	7 d
PAVIMENTACION	10 días	jue 27/02/20	dom 08/03/20	8
4000704	**50 días**	**mar 04/02/20**	**lun 23/03/20**	
EXCAVACION Y/O CAMBIO DE TUBERIA	40 días	mar 04/02/20	sáb 14/03/20	8 d
PAVIMENTACION	10 días	sáb 14/03/20	lun 23/03/20	8
4000697	**50 días**	**jue 20/02/20**	**mié 08/04/20**	
EXCAVACION Y/O CAMBIO DE TUBERIA	40 días	jue 20/02/20	dom 29/03/20	8 d
PAVIMENTACION	10 días	dom 29/03/20	mié 08/04/20	8
4000705	**50 días**	**mar 10/03/20**	**lun 27/04/20**	
EXCAVACION Y/O CAMBIO DE TUBERIA	40 días	mar 10/03/20	vie 17/04/20	8 d
PAVIMENTACION	10 días	sáb 18/04/20	lun 27/04/20	9
4003237	**50 días**	**sáb 25/01/20**	**vie 13/03/20**	
EXCAVACION Y/O CAMBIO DE TUBERIA	40 días	sáb 25/01/20	mar 03/03/20	2 d

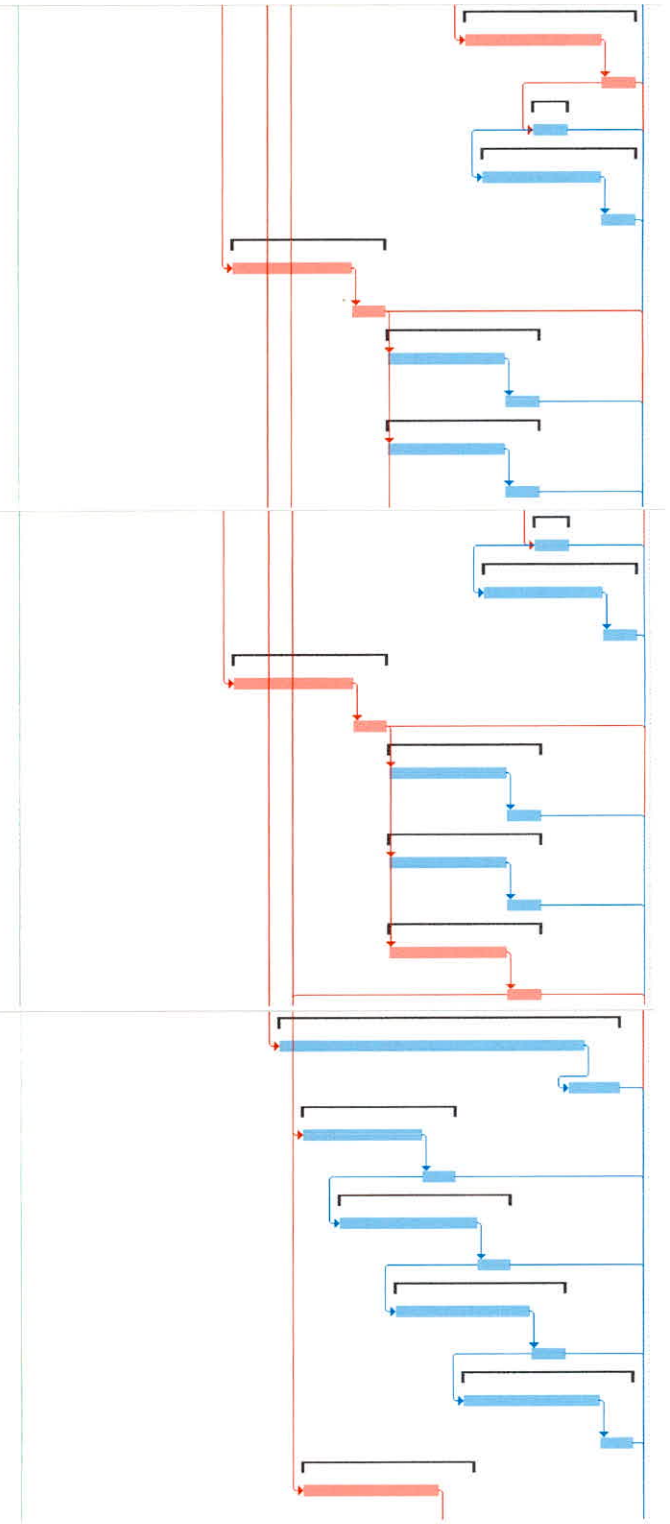

Imagen 12. Programación etapa de estudios y Diseños

37
1498
1979
1978

4.6.1 SEGUIMIENTO A PROGRAMACIÓN DE OBRA

A la fecha se ha completado el hito de trabajos de campo para el diagnóstico de los segmentos viales, completando un **100% del capítulo de diagnóstico vial**.

Durante el periodo se completaron los diseños de los segmentos viales por lo que el **capítulo de Diseños se encuentra en un avance del 100%**, sin embargo tras la revisión de la interventoría a los diseños presentados se solicitó un ajuste, para lo cual se realizó una visita de obra conjunta entre especialistas de contratista e interventoría para definir los niveles de transito del diseño de pavimentos, por lo que durante el periodo se encuentra en ajuste del componente de tránsito el diseño de pavimentos

4.7 INDICADORES DE OBRA

A la fecha del presente informe, no se iniciaron obras en los segmentos viales, por lo que no se pueden determinar los indicadores de obra, estos serán reportados en el siguiente informe.

4.8 COMITÉS DE SEGUIMIENTO DE OBRA

Durante el mes de octubre, se realizaron tres actas de comité de seguimiento de obra, con la participación del Fondo de Desarrollo Local de San Cristóbal (FDLSC), interventoría MIRS LATINOAMÉRICA y contratista de obra. La relación de fechas de estas actas se presenta a continuación en la tabla 15.

Tabla 14. Relación fechas de comité Técnico-Social de obra.

Nº	Descripción	Fecha	Lugar
1	Comité Seguimiento de Obra	07-oct-19	Punto CREA
2	Comité Seguimiento de Obra	21-oct-19	Punto CREA
3	Comité Seguimiento de Obra	28-oct-19	Punto CREA

La totalidad de actas de comité, se encuentran en posesión de la interventoría, presentándose copia de las actas del mes de octubre en el **Anexo No.5.**

4.9 VISITAS TÉCNICAS

Durante el mes de octubre, se realizó un acta de visita de obra, con la participación del Fondo de Desarrollo Local de San Cristóbal (FDLSC), y los especialistas de vías y pavimentos de la interventoría MIRS LATINOAMÉRICA y contratista de obra. La relación de fechas de actas de visita se presenta a continuación en la tabla 8.

Tabla 15. Fecha de actas de visita de campo.

Nº	DESCRIPCIÓN	FECHA	LUGAR	ASUNTO
1	Visita Técnica	16-sep-19	Área de intervención	Se realizó recorrido de reconocimiento en los segmentos viales. Se define el alcance de la etapa de estudios y diseños.

El acta de visita técnica relacionada anteriormente se presentó en el informe del mes de septiembre.

54
2004
1981
1980

Anexo No.2

DOCUMENTOS CONTRACTUALES

Dirección Oficina: Calle 25C No. 38 – 06 / Of. 203, Bogotá D. C.– Colombia
Teléfono de contacto: 310 8072521 – 319 2310390
E-mail: tecnicos.sancristobal19@gmail.com
consorciovialbta@gmail.com

55
~~210~~
~~1982~~
1981

ALCALDÍA MAYOR
DE BOGOTÁ D.C
GOBIERNO, SEGURIDAD Y CONVIVENCIA
Alcaldía Local de San Cristóbal

ACTA DE INICIO

Clase contrato:	CONTRATO DE OBRA PUBLICA
N° de contrato:	**COP-317-2019**
Contratista:	**CONSORCIO VIAL BOGOTA**
Identificación:	NIT No. 901.294.974-8
Representante Legal:	**ARTURO EDUARDO MARTINEZ CORREA**
Identificación:	C.C. 80.351.346 de Mosquera
Objeto del Contrato:	**"EJECUTAR A PRECIOS UNITARIOS Y A MONTO AGOTABLE, LAS ACTIVIDADES NECESARIAS PARA LA EJECUCIÓN DE LAS OBRAS DE CONSERVACIÓN DE LA MALLA VIAL LOCAL INTERMEDIA, Y ESPACIO PÚBLICO DE LA LOCALIDAD DE SAN CRISTÓBAL EN LA CIUDAD DE BOGOTÁ D.C".**
Plazo de ejecución:	**OCHO (08) MESES**
Valor:	**CINCO MIL SEISCIENTOS CUARENTA Y DOS MILLONES DE PESOS M/CTE ($5.642.000.000) MCTE**
Fecha de Inicio:	30 de Agosto de 2019
Fecha de terminación:	29 de Abril de 2020
Supervisor:	**JOSE IGNACIO GUTIERREZ BOLIVAR**

La presente se firma por quienes en ella intervinieron, a los Treinta (30) días del mes de Agosto de Dos Mil Diecinueve (2019).

EL FONDO,

JOSE IGNACIO GUTIERREZ BOLIVAR
ALCALDE LOCAL DE SAN CRISTOBAL

EL CONTRATISTA,

ARTURO EDUARDO MARTINEZ CORREA
R.L. CONSORCIO VIAL BOGOTA

EL INTERVENTOR

NICK RANDY ALMEIDA GAMARRA
R.L. MIRS LATINOAMERICA S.A.S

Proyectó: Angela Johanna Uribe Parra – Abogada Apoyo Contratación FDLSC
Revisó: Aleyra Capera Rodríguez – Abogada Apoyo Contratación FDLSC

56
2011
1987
1982

SEGUROS DEL ESTADO S.A.

NIT. 860.009.578-6

POLIZA DE SEGURO DE CUMPLIMIENTO ENTIDAD ESTATAL

DECRETO 1082 DE 2015

CIUDAD DE EXPEDICIÓN	SUCURSAL	COD.SUC	NO.PÓLIZA	ANEXO
BOGOTA, D.C.	CENTRO INTERNACIONAL	12	12-44-101184572	2

FECHA EXPEDICIÓN DÍA	MES	AÑO	VIGENCIA DESDE DÍA	MES	AÑO	A LAS HORAS	VIGENCIA HASTA DÍA	MES	AÑO	A LAS HORAS	TIPO MOVIMIENTO
05	09	2019	30	08	2019	00:00	30	04	2025	23:59	ANEXO DE TRASLADO DE VIGENCIA

DATOS DEL TOMADOR / GARANTIZADO

NOMBRE O RAZON SOCIAL	IDENTIFICACIÓN	DIRECCIÓN	CIUDAD	TELÉFONO
CONSORCIO VIAL BOGOTA	NIT: 901.294.974-8	CL 25 C NRO. 38 - 06 OF. 203	BOGOTA, D.C., DISTRITO CAPITAL	3683713

DATOS DEL ASEGURADO / BENEFICIARIO

ASEGURADO / BENEFICIARIO:	IDENTIFICACIÓN	DIRECCIÓN:	CIUDAD:	TELÉFONO
ALCALDIA LOCAL DE SAN CRISTOBAL - FONDO DE DESARROLLO LOCAL DE SAN CRISTOBAL	NIT: 899.999.061-9	AV 1 DE MAYO NRO. 1 - 40 SUR	BOGOTA, D.C., DISTRITO CAPITAL	3636660

ADICIONAL:

OBJETO DEL SEGURO

CON SUJECIÓN A LAS CONDICIONES GENERALES DE LA PÓLIZA QUE SE ANEXAN ECU010B, QUE FORMAN PARTE INTEGRANTE DE LA MISMA Y QUE EL ASEGURADO Y EL TOMADOR DECLARAN HABER RECIBIDO Y HASTA EL LÍMITE DE VALOR ASEGURADO SEÑALADO EN CADA AMPARO, SEGUROS DEL ESTADO S.A., GARANTIZA:

GARANTIZAR EL PAGO DE LOS PERJUICIOS DERIVADOS DEL INCUMPLIMIENTO DE LAS OBLIGACIONES A CARGO DEL CONTRATISTA, EL PAGO DE LAS MULTAS Y DE LA CLAUSULA PENAL PECUNIARIA CONVENIDA EN EL CONTRATO DE OBRA No. FDLSC-COP-317-2019, CUYO OBJETO ES: EJECUTAR A PRECIOS UNITARIOS Y A MONTO AGOTABLE, LAS ACTIVIDADES NECESARIAS PARA LA EJECUCION DE LAS OBRAS DE CONSERVACION DE LA MALLA VIAL LOCAL INTERMEDIA, Y ESPACIO PUBLICO DE LA LOCALIDAD DE SAN CRISTOBAL EN LA CIUDAD DE BOGOTA D.C.

NOTA: SE ACLARA QUE LA VIGENCIA DEL AMPARO DE ESTABILIDAD Y CALIDAD DE LA OBRA ES DE CINCO (5) AÑOS CONTADOS A PARTIR DE LA FECHA DE SUSCRIPCION DEL ACTA DE RECIBO DEFINITIVO A SATISFACCION DE LAS OBRAS POR PARTE DE LA ENTIDAD.

AMPAROS

RIESGO: CONSTRUCCION DE OBRAS CIVILES

AMPAROS	VIGENCIA DESDE	VIGENCIA HASTA	SUMA ASEG/ACTUAL	SUMA ASEG/ANTERIOR
CUMPLIMIENTO DEL CONTRATO	30/08/2019	29/10/2020	$1,692,600,000.00	
BUEN MANEJO Y CORRECTA INVERSION DEL ANTICIPO	30/08/2019	29/10/2020	$1,692,600,000.00	
ESTABILIDAD Y CALIDAD DE LA OBRA	SI AMPARA 5 AÑOS, 0 MESES Y 0 DÍAS *		$1,692,600,000.00	
PAGO DE SALARIOS, PRESTACIONES SOCIALES LEGALES E INDEMNIZACIONES LABORALES	30/08/2019	01/05/2023	$282,100,000.00	

ACLARACIONES

* ESTE AMPARO INICIA VIGENCIA UNA VEZ SE HA FINALIZADO LA EJECUCION DEL CONTRATO Y/O CON LA FIRMA DEL ACTA DE ENTREGA A SATISFACCION DEL MISMO POR MEDIO DEL PRESENTE ANEXO EL CUAL FORMA PARTE INTEGRAL DE LA POLIZA ARRIBA CITADA Y SEGUN ACTA DE INICIO DE FECHA 30 DE AGOSTO DE 2019, SE AJUSTAN LAS VIGENCIAS DE LOS AMPAROS COMO SE REFLEJA EN EL PRESENTE DOCUMENTO.

VALOR PRIMA NETA	GASTOS EXPEDICIÓN	IVA	TOTAL A PAGAR	VALOR ASEGURADO TOTAL	PLAN DE PAGO
$ **10,763,390.00	$ ******25,000.00	$ ***2,049,794.00	$ ********12,838,184.00	$ ****5,359,900,000.00	CONTADO

INTERMEDIARIO			DISTRIBUCION COASEGURO		
NOMBRE	CLAVE	% DE PART.	NOMBRE COMPAÑIA	% PART.	VALOR ASEGURADO
MIRYAM ALEYDA ACOSTA AYALA	963337	100.00			

QUEDA EXPRESAMENTE CONVENIDO QUE LAS OBLIGACIONES DE SEGUROS DEL ESTADO S.A. SE REFIERE UNICAMENTE AL OBJETO Y OBSERVACIONES DE LA(S) GARANTIA(S) QUE SE ESPECIFICAN EN ESTE CUADRO.

PARA EFECTOS DE NOTIFICACIONES LA DIRECCIÓN DE SEGUROS DEL ESTADO S.A. ES AVENIDA 39 NO 7-88 - TELEFONO: 2881662 - BOGOTA, D.C.

12-44-101184572

FIRMA AUTORIZADA: Manuel Sarmiento - Vicepresidente de Finanzas

FIRMA TOMADOR

VIGILADO SUPERINTENDENCIA FINANCIERA DE COLOMBIA

USTED PUEDE CONSULTAR ESTA PÓLIZA EN WWW.SEGUROSDELESTADO.COM

OFICINA PRINCIPAL: CRA. 11 NO. 90-20 BOGOTA D.C. TELEFONO: 2186977

MAURICIOMORA 1

53

57

~~2012~~ ~~1984~~ 1983

SEGUROS DEL ESTADO S.A.

NIT. 860.009.578-6

POLIZA DE SEGURO DE CUMPLIMIENTO ENTIDAD ESTATAL

DECRETO 1082 DE 2015

CIUDAD DE EXPEDICIÓN	SUCURSAL	COD.SUC	NO.POLIZA	ANEXO
BOGOTA, D.C.	CENTRO INTERNACIONAL	12	12-44-101184572	2

FECHA EXPEDICIÓN			VIGENCIA DESDE			A LAS	VIGENCIA HASTA			A LAS	TIPO MOVIMIENTO
DÍA	MES	AÑO	DÍA	MES	AÑO	HORAS	DÍA	MES	AÑO	HORAS	
05	09	2019	30	08	2019	00:00	30	04	2025	23:59	ANEXO DE TRASLADO DE VIGENCIA

DATOS DEL TOMADOR / GARANTIZADO

NOMBRE O RAZON SOCIAL	CONSORCIO VIAL BOGOTA	IDENTIFICACIÓN	NIT: 901.294.974-8
DIRECCIÓN: CL 25 C NRO. 38 - 06 OF. 203	CIUDAD: BOGOTA, D.C., DISTRITO CAPITAL	TELÉFONO:	3683713

DATOS DEL ASEGURADO / BENEFICIARIO

ASEGURADO / BENEFICIARIO:	ALCALDIA LOCAL DE SAN CRISTOBAL - FONDO DE DESARROLLO LOCAL DE SAN CRISTOBAL	IDENTIFICACIÓN	NIT: 899.999.061-9
DIRECCIÓN: AV 1 DE MAYO NRO. 1 - 40 SUR	CIUDAD: BOGOTA, D.C., DISTRITO CAPITAL	TELÉFONO:	3636660

ADICIONAL:

TEXTO ACLARATORIO

PARTICIPANTES CONSORCIO - UNION TEMPORAL :

NOMBRE	IDENTIFICACION	PARTICIPACION
MARTINEZ CORREA ARTURO EDUARDO	80351346	34.00
CONSTRULINEA SAS	901008612-2	33.00
EMUNAH S.A.S.	901200185-0	33.00

QUEDA EXPRESAMENTE CONVENIDO QUE LAS OBLIGACIONES DE SEGUROS DEL ESTADO S.A. SE REFIERE UNICAMENTE AL OBJETO Y OBSERVACIONES DE LA(S) GARANTIA(S) QUE SE ESPECIFICAN EN ESTE CUADRO.

PARA EFECTOS DE NOTIFICACIONES LA DIRECCIÓN DE SEGUROS DEL ESTADO S.A. ES AVENIDA 39 NO 7-86 - TELEFONO: 2881662 - BOGOTA, D.C.

12-44-101184572

FIRMA AUTORIZADA: Manuel Sarmiento - Vicepresidente de Fianzas

FIRMA TOMADOR

MAURICIOMORA 2

VIGILADO SUPERINTENDENCIA FINANCIERA DE COLOMBIA

64

58

4013

1985

1984

POLIZA DE SEGURO DE RESPONSABILIDAD CIVIL EXTRACONTRACTUAL DERIVADA DE CUMPLIMIENTO

SEGUROS DEL ESTADO S.A.

NIT. 860.009.578-6

RCE CONTRATOS

CIUDAD DE EXPEDICIÓN	SUCURSAL	COD.SUC	NO.PÓLIZA	ANEXO
BOGOTA, D.C.	CENTRO INTERNACIONAL	12	12-40-101042828	2

FECHA EXPEDICIÓN DÍA	MES	AÑO	VIGENCIA DESDE DÍA	MES	AÑO	A LAS HORAS	VIGENCIA HASTA DÍA	MES	AÑO	A LAS HORAS	TIPO MOVIMIENTO
05	09	2019	30	08	2019	00:00	01	05	2020	23:59	ANEXO DE TRASLADO DE VIGENCIA

DATOS DEL TOMADOR / GARANTIZADO

NOMBRE O RAZON SOCIAL	IDENTIFICACIÓN	TELÉFONO
CONSORCIO VIAL BOGOTA	NIT: 901.294.974-8	3683713

DIRECCIÓN: CL 25 C NRO. 38 - 06 OF. 203 — CIUDAD: BOGOTA, D.C., DISTRITO CAPITAL

DATOS DEL ASEGURADO / BENEFICIARIO

ASEGURADO	IDENTIFICACIÓN	TELÉFONO
ALCALDIA LOCAL DE SAN CRISTOBAL - FONDO DE DESARROLLO LOCAL DE SAN CRISTOBAL	NIT: 899.999.061-9	3636660

DIRECCIÓN: AV 1 DE MAYO NRO. 1 - 40 SUR — CIUDAD: BOGOTA, D.C., DISTRITO CAPITAL

BENEFICIARIO: 899999061 - BOGOTA DISTRITO CAPITAL — ADICIONAL: ADICIONAL: TERCEROS AFECTADOS

OBJETO DEL SEGURO

CON SUJECIÓN A LAS CONDICIONES GENERALES DE LA PÓLIZA QUE SE ANEXAN E-RCE-002A REDIS 04-09 / E-RCE-001A, QUE FORMAN PARTE INTEGRANTE DE LA MISMA Y QUE EL ASEGURADO Y EL TOMADOR DECLARAN HABER RECIBIDO Y HASTA EL LÍMITE DE VALOR ASEGURADO SEÑALADO EN CADA AMPARO, SEGUROS DEL ESTADO S.A., GARANTIZA:

AMPARAR LA RESPONSABILIDAD CIVIL EXTRACONTRACTUAL IMPUTABLE AL CONTRATISTA POR DAÑOS A TERCEROS POR LA EJECUCION DEL CONTRATO DE OBRA No. FDLSC-COP-317-2019, CUYO OBJETO ES: EJECUTAR A PRECIOS UNITARIOS Y A MONTO AGOTABLE, LAS ACTIVIDADES NECESARIAS PARA LA EJECUCIÓN DE LAS OBRAS DE CONSERVACIÓN DE LA MALLA VIAL LOCAL INTERMEDIA, Y ESPACIO PUBLICO DE LA LOCALIDAD DE SAN CRISTOBAL EN LA CIUDAD DE BOGOTA D.C.

ASEGURADOS: FONDO DE DESARROLLO LOCAL DE SAN CRISTOBAL NIT. 899.9999.061-9 Y/O CONSORCIO VIAL BOGOTA NIT. 901.294.974-8

BENEFICIARIOS: FONDO DE DESARROLLO LOCAL DE SAN CRISTOBAL NIT. 899.9999.061-9 Y/O TERCEROS AFECTADOS.

AMPAROS

RIESGO: CONSTRUCCION DE OBRAS CIVILES

AMPAROS	DEDUCIBLE	VIGENCIA DESDE	VIGENCIA HASTA	SUMA ASEG. ACTUAL	SUMA ASEG ANTERIOR
PREDIOS LABORES Y OPERACIONES	10.00 % DEL VALOR DE LA PERDIDA - Mínimo: 3.00 SMMLV	30/08/2019	01/05/2020	$414,058,000.00	

ACLARACIONES

POR MEDIO DEL PRESENTE ANEXO EL CUAL FORMA PARTE INTEGRAL DE LA PÓLIZA ARRIBA CITADA Y SEGUN ACTA DE INICIO DE FECHA 30 DE AGOSTO DE 2019, SE AJUSTAN LAS VIGENCIAS DE LOS AMPAROS COMO SE REFLEJA EN EL PRESENTE DOCUMENTO.

VALOR PRIMA NETA	GASTOS EXPEDICIÓN	IVA	TOTAL A PAGAR	VALOR ASEGURADO TOTAL	PLAN DE PAGO
$ *****277,929.00	$ *******2,000.00	$ *****53,186.00	$ **********333,115.00	$ ******414,058,000.00	CONTADO

INTERMEDIARIO NOMBRE	CLAVE	% DE PART.	DISTRIBUCION COASEGURO NOMBRE COMPAÑIA	% PART.	VALOR ASEGURADO
MIRYAM ALEYDA ACOSTA AYALA	963337	100.00			

LA MORA EN EL PAGO DE LA PRIMA O DE LOS CERTIFICADOS O ANEXOS QUE SE EXPIDAN CON FUNDAMENTO EN ELLA, PRODUCIRA LA TERMINACION AUTOMATICA DEL CONTRATO Y DARA DERECHO A SEGUROS DEL ESTADO S.A. PARA EXIGIR EL PAGO DE LA PRIMA DEVENGADA Y DE LOS GASTOS CAUSADOS CON OCASION DE LA EXPEDICION DEL CONTRATO.
QUEDA EXPRESAMENTE CONVENIDO QUE LAS OBLIGACIONES DE SEGUROS DEL ESTADO S.A. SE REFIERE UNICAMENTE AL OBJETO Y OBSERVACIONES DE LA(S) GARANTIA(S) QUE SE ESPECIFICAN EN ESTE CUADRO.

PARA EFECTOS DE NOTIFICACIONES LA DIRECCIÓN DE SEGUROS DEL ESTADO S.A. ES AVENIDA 39 NO 7-88 - TELEFONO: 2881662 - BOGOTA, D.C.

12-40-101042828

FIRMA AUTORIZADA: Manuel Sarmiento - Vicepresidente de Fianzas

FIRMA TOMADOR

MAURICIOMORA

1

VIGILADO SUPERINTENDENCIA FINANCIERA DE COLOMBIA

USTED PUEDE CONSULTAR ESTA PÓLIZA EN WWW.SEGUROSDELESTADO.COM

OFICINA PRINCIPAL: CRA. 11 NO. 90-20 BOGOTA D.C. TELEFONO: 2186977

65

59
2019
1986
1985

SEGUROS DEL ESTADO S.A.

NIT. 860.009.578-6

POLIZA DE SEGURO DE RESPONSABILIDAD CIVIL EXTRACONTRACTUAL DERIVADA DE CUMPLIMIENTO

RCE CONTRATOS

CIUDAD DE EXPEDICIÓN	SUCURSAL	COD.SUC	NO.POLIZA	ANEXO
BOGOTA, D.C.	CENTRO INTERNACIONAL	12	12-40-101042828	2

FECHA EXPEDICIÓN DÍA	MES	AÑO	VIGENCIA DESDE DÍA	MES	AÑO	A LAS HORAS	VIGENCIA HASTA DÍA	MES	AÑO	A LAS HORAS	TIPO MOVIMIENTO
05	09	2019	30	08	2019	00:00	01	05	2020	23:59	ANEXO DE TRASLADO DE VIGENCIA

DATOS DEL TOMADOR / GARANTIZADO

NOMBRE O RAZON SOCIAL	IDENTIFICACIÓN	
CONSORCIO VIAL BOGOTA	NIT: 901.294.974-8	
DIRECCION: CL 25 C NRO. 38 - 06 OF. 203	**CIUDAD:** BOGOTA, D.C., DISTRITO CAPITAL	**TELEFONO:** 3683713

DATOS DEL ASEGURADO / BENEFICIARIO

ASEGURADO:	IDENTIFICACIÓN	
ALCALDIA LOCAL DE SAN CRISTOBAL - FONDO DE DESARROLLO LOCAL DE SAN CRISTOBAL	NIT: 899.999.061-9	
DIRECCIÓN: AV 1 DE MAYO NRO. 1 - 40 SUR	**CIUDAD:** BOGOTA, D.C., DISTRITO CAPITAL	**TELEFONO:** 3636660

BENEFICIARIO: 899999061 - BOGOTA DISTRITO CAPITAL

TEXTO ACLARATORIO

PARTICIPANTES CONSORCIO - UNION TEMPORAL :	IDENTIFICACION	PARTICIPACION
NOMBRE		
MARTINEZ CORREA ARTURO EDUARDO	80351346	34.00
CONSTRULINEA SAS	901008612-2	33.00
EMUNAH S.A.S.	901200185-0	33.00

LA MORA EN EL PAGO DE LA PRIMA O DE LOS CERTIFICADOS O ANEXOS QUE SE EXPIDAN CON FUNDAMENTO EN ELLA, PRODUCIRA LA TERMINACION AUTOMATICA DEL CONTRATO Y DARA DERECHO A SEGUROS DEL ESTADO S.A. PARA EXIGIR EL PAGO DE LA PRIMA DEVENGADA Y DE LOS GASTOS CAUSADOS CON OCASION DE LA EXPEDICION DEL CONTRATO. QUEDA EXPRESAMENTE CONVENIDO QUE LAS OBLIGACIONES DE SEGUROS DEL ESTADO S.A. SE REFIERE UNICAMENTE AL OBJETO Y OBSERVACIONES DE LA(S) GARANTIA(S) QUE SE ESPECIFICAN EN ESTE CUADRO.

PARA EFECTOS DE NOTIFICACIONES LA DIRECCIÓN DE SEGUROS DEL ESTADO S.A. ES AVENIDA 39 NO 7-88 - TELEFONO: 2881662 - BOGOTA, D.C.

12-40-101042828

FIRMA AUTORIZADA: Manuel Sarmiento - Vicepresidente de Fianzas

FIRMA TOMADOR

MAURICIO MORA

VIGILADO SUPERINTENDENCIA FINANCIERA DE COLOMBIA

66

60
2015
1987
1986

Anexo No.3

DOCUMENTOS FINANCIEROS

Dirección Oficina: Calle 25C No. 38 – 06 / Of. 203, Bogotá D. C.– Colombia
Teléfono de contacto: 310 8072521 – 319 2310390
E-mail: tecnicos.sancristobal19@gmail.com
consorciovialbta@gmail.com

61
~~1016~~
~~1988~~
1987

Alianza Fiduciaria

NO SE ENCONTRO PARAMETRO: 91

Nit: 830053812
NO SE ENCONTRO PARAMETRO: 233
387042 - FIDEICOMISO CONSORCIO VIAL BOGOTÁ
ORDEN DE PAGO

NUMERO : 7
NUMERO ALTERNO :

VIGENCIA ACTUAL ☐ RESERVA PRESUPUESTAL ☐ Estado : PAGADA

Fecha Compromiso Presupuestal : 03/10/2019 Fecha de Registro de la Orden: 03/10/2019 Fecha de Pago: 03/10/2019

Proveedor: 901008775 - 4 BALLEN VIAS Y PAVIMENTOS SAS Teléfono:

Tipo de Retención: Regimen Común Actividad Económica:

Pago No.: 1 Tipo de Movimiento: 12 CAUSACIONES CON PRESUPUESTOS

Concepto: OP_10864 B2832832 RESTITUCIONS APORTES PAGO A TERCEROS

Facturas Relacionadas

Prefijo	Número	Fecha	Valor
PR	22233	03/10/2019	61,441,380.00

Valores Liquidados

Valor Bruto	Descuentos	Reintegro	Valor Neto
61,441,380.00	0.00	0.00	61,441,380.00

Conceptos de Liquidación

ripción	Clase	Porcentaje	Bases	Descuentos	Reintegros
DEVOLUCION DE APORTES POR PAGOS A TERCEROS	OTROS DESCUENTOS		61,441,380.00	0.00	0.00
		Totales	61,441,380.00	0.00	0.00

Valor a Girar: 61,441,380.00

Codificación Contable

TpCo Gr : 912 TpCo Esp: 402 GASTOS GENERALES Nro: 7 Periodo: 201910

Mayor	Descripción	Area	Ceco	Nit	Descripción	Débito	Crédito
731050002003	DEVOLUCION DE APORTES POR PAGOS A			901008775 - 4	BALLEN VIAS Y PAVIMENTOS SAS	61,441,380.00	
725450001001	PROVEEDORES			901008775 - 4	BALLEN VIAS Y PAVIMENTOS SAS		61,441,380.00
						61,441,380.00	61,441,380.00

Autorizado por	Dependencia	Elaborado por
NO SE ENCONTRO PARAMETRO: 120 NO SE ENCONTRO PARAMETRO: 222	NO SE ENCONTRO PARAMETRO: 202	

62

~~2017~~
~~1989~~
1988

Alianza Fiduciaria

Nit: 830053812

387042 - FIDEICOMISO CONSORCIO VIAL BOGOTÁ

ORDEN DE PAGO

NUMERO : 6

VIGENCIA ACTUAL ☐ RESERVA PRESUPUESTAL ☐ Estado : PAGADA

NUMERO ALTERNO :

Fecha Compromiso Presupuestal : 03/10/2019	Fecha de Registro de la Orden: 03/10/2019	Fecha de Pago: 03/10/2019

Proveedor: 901008775 - 4 BALLEN VIAS Y PAVIMENTOS SAS Teléfono:

Tipo de Retención: Regimen Común Actividad Económica:

Pago No.: 1 Tipo de Movimiento: 12 CAUSACIONES CON PRESUPUESTOS

Concepto: OP_10864 B2832832 RESTITUCIONS APORTES PAGO A TERCEROS

Facturas Relacionadas

Prefijo	Número	Fecha	Valor
PR	2223	03/10/2019	33,513,480.00

Valores Liquidados

Valor Bruto	Descuentos	Reintegro	Valor Neto
33,513,480.00	0.00	0.00	33,513,480.00

Conceptos de Liquidación

ripción	Clase	Porcentaje	Bases	Descuentos	Reintegros
DEVOLUCION DE APORTES POR PAGOS A TERCEROS	OTROS DESCUENTOS		33,513,480.00	0.00	0.00
		Totales	33,513,480.00	0.00	0.00

Valor a Girar: 33,513,480.00

Codificación Contable

TpCo Gr : 912 TpCo Esp: 402 GASTOS GENERALES Nro: 6 Periodo: 201910

Mayor	Descripción	Area	Ceco	Nit	Descripción	Débito	Crédito
725450001001	PROVEEDORES			901008775 - 4	BALLEN VIAS Y PAVIMENTOS SAS		33,513,480.00
731050002003	DEVOLUCION DE APORTES POR PAGOS A			901008775 - 4	BALLEN VIAS Y PAVIMENTOS SAS	33,513,480.00	
						33,513,480.00	33,513,480.00

Autorizado por	Dependencia	Elaborado por

53

2018
1990
1989

Alianza Fiduciaria

Nit: 830053812

387042 - FIDEICOMISO CONSORCIO VIAL BOGOTÁ

ORDEN DE PAGO

NUMERO 2

VIGENCIA ACTUAL ☐ RESERVA PRESUPUESTAL ☐ Estado : PAGADA NUMERO ALTERNO :

Fecha Compromiso Presupuestal : 02/10/2019 Fecha de Registro de la Orden: 02/10/2019 Fecha de Pago: 02/10/2019

Proveedor: 900370356 - 8 A.E.M.C. CONSTRUCCIONES Y CONSULTORIA S.A.S. Teléfono:

Tipo de Retención: Regimen Común Actividad Económica:

Pago No.: 1 Tipo de Movimiento: 12 CAUSACIONES CON PRESUPUESTOS

Concepto: OP_10863 B2832831 RESTITUCION APORTES PAGO A TERCEROS

Facturas Relacionadas

Prefijo	Número	Fecha	Valor
PR	2223332	02/10/2019	61,441,380.00

Valores Liquidados

Valor Bruto	Descuentos	Reintegro	Valor Neto
61,441,380.00	0.00	0.00	61,441,380.00

Conceptos de Liquidación

Descripción	Clase	Porcentaje	Bases	Descuentos	Reintegros
DEVOLUCION DE APORTES POR PAGOS A TERCEROS	OTROS DESCUENTOS		61,441,380.00	0.00	0.00
		Totales	61,441,380.00	0.00	0.00

Valor a Girar: 61,441,380.00

Codificación Contable

TpCo Gr : 912 TpCo Esp: 402 GASTOS GENERALES Nro: 2 Periodo: 201910

Mayor	Descripción	Area	Ceco	Nit	Descripción	Débito	Crédito
725450001001	PROVEEDORES			900370356 - 8	A.E.M.C. CONSTRUCCIONES Y CONSULTORIA S.A.S.		61,441,380.00
731050002003	DEVOLUCION DE APORTES POR PAGOS A			900370356 - 8	A.E.M.C. CONSTRUCCIONES Y CONSULTORIA S.A.S.	61,441,380.00	
						61,441,380.00	61,441,380.00

Autorizado por	Dependencia	Elaborado por

64

~~2019~~

~~1991~~
1990

Alianza Fiduciaria

NO SE ENCONTRO PARAMETRO: 91

Nit: 830053812

NO SE ENCONTRO PARAMETRO: 233

387042 - FIDEICOMISO CONSORCIO VIAL BOGOTÁ

ORDEN DE PAGO

NUMERO : 1

NUMERO ALTERNO :

VIGENCIA ACTUAL ☐ RESERVA PRESUPUESTAL ☐ Estado : PAGADA

Fecha Compromiso Presupuestal : 02/10/2019 Fecha de Registro de la Orden: 02/10/2019 Fecha de Pago: 02/10/2019

Proveedor: 900370356 - 8 A.E.M.C. CONSTRUCCIONES Y CONSULTORIA S.A.S. Teléfono:

Tipo de Retención: Regimen Común Actividad Económica:

Pago No.: 1 Tipo de Movimiento: 12 CAUSACIONES CON PRESUPUESTOS

Concepto: OP_10863 B2832831 RESTITUCION APORTES PAGO A TERCEROS

Facturas Relacionadas

Prefijo	Número	Fecha	Valor
PR	222333	02/10/2019	33,513,480.00

Valores Liquidados

Valor Bruto	Descuentos	Reintegro	Valor Neto
33,513,480.00	0.00	0.00	33,513,480.00

Conceptos de Liquidación

Descripción	Clase	Porcentaje	Bases	Descuentos	Reintegros
DEVOLUCION DE APORTES POR PAGOS A TERCEROS	OTROS DESCUENTOS		33,513,480.00	0.00	0.00
		Totales	33,513,480.00	0.00	0.00

Valor a Girar: 33,513,480.00

Codificación Contable

TpCo Gr : 912 TpCo Esp: 402 GASTOS GENERALES Nro: 1 Periodo: 201910

Mayor	Descripción	Area	Ceco	Nit	Descripción	Débito	Crédito
725450001001	PROVEEDORES			900370356 - 8	A.E.M.C. CONSTRUCCIONES Y CONSULTORIA S.A.S.		33,513,480.00
731050002003	DEVOLUCION DE APORTES POR PAGOS A			900370356 - 8	A.E.M.C. CONSTRUCCIONES Y CONSULTORIA S.A.S.	33,513,480.00	
						33,513,480.00	33,513,480.00

Autorizado por	Dependencia	Elaborado por
NO SE ENCONTRO PARAMETRO: 120 NO SE ENCONTRO PARAMETRO: 222	NO SE ENCONTRO PARAMETRO: 202	

65
2020
1991

Alianza Fiduciaria

Nit: 830053812

387042 - FIDEICOMISO CONSORCIO VIAL BOGOTÁ

ORDEN DE PAGO

NUMERO : 5

VIGENCIA ACTUAL ☐ RESERVA PRESUPUESTAL ☐ Estado : PAGADA NUMERO ALTERNO :

Fecha Compromiso Presupuestal : 02/10/2019 Fecha de Registro de la Orden: 02/10/2019 Fecha de Pago: 02/10/2019

Proveedor: 901200185 - 0 EMUNAH S.A.S. Teléfono: 3683713

Tipo de Retención: Regimen Simplificado Actividad Económica:

Pago No.: 1 Tipo de Movimiento: 12 CAUSACIONES CON PRESUPUESTOS

Concepto: OP_10865 RESTITUCION DE APORTES PAGO A TERCEROS B2832834

Facturas Relacionadas

Prefijo	Número	Fecha	Valor
0210	1332	02/10/2019	61,441,380.00

Valores Liquidados

Valor Bruto	Descuentos	Reintegro	Valor Neto
61,441,380.00	0.00	0.00	61,441,380.00

Conceptos de Liquidación

Descripción	Clase	Porcentaje	Bases	Descuentos	Reintegros
DEVOLUCION DE APORTES POR PAGOS A TERCEROS	OTROS DESCUENTOS		61,441,380.00	0.00	0.00
		Totales	61,441,380.00	0.00	0.00

Valor a Girar: 61,441,380.00

Codificación Contable

TpCo Gr : 912 TpCo Esp: 402 GASTOS GENERALES Nro: 5 Periodo: 201910

Mayor	Descripción	Area	Ceco	Nit	Descripción	Débito	Crédito
731050002003	DEVOLUCION DE APORTES POR PAGOS A			901200185 - 0	EMUNAH S.A.S.	61,441,380.00	
725450001001	PROVEEDORES			901200185 - 0	EMUNAH S.A.S.		61,441,380.00
						61,441,380.00	61,441,380.00

Autorizado por	Dependencia	Elaborado por

66

1992

NO SE ENCONTRO PARAMETRO: 91

Nit: 830053812

NO SE ENCONTRO PARAMETRO: 233

387042 - FIDEICOMISO CONSORCIO VIAL BOGOTA

ORDEN DE PAGO

NUMERO

VIGENCIA ACTUAL ☐ RESERVA PRESUPUESTAL ☐ Estado : PAGADA NUMERO ALTERNO :

Fecha Compromiso Presupuestal : 02/10/2019 Fecha de Registro de la Orden: 02/10/2019 Fecha de Pago: 02/10/2019

Proveedor: 901200185 - 0 EMUNAH S.A.S. Teléfono: 3683713

Tipo de Retención: Regimen Simplificado Actividad Económica:

Pago No.: 1 Tipo de Movimiento: 12 CAUSACIONES CON PRESUPUESTOS

Concepto: OP_10865 DEVOLUCION DE APORTES A TERCEROS

Facturas Relacionadas

Prefijo	Número	Fecha	Valor
	4545	19/09/0209	33,513,480.00

Valores Liquidados

Valor Bruto	Descuentos	Reintegro	Valor Neto
33,513,480.00	0.00	0.00	33,513,480.00

Conceptos de Liquidación

Descripción	Clase	Porcentaje	Bases	Descuentos	Reintegros
DEVOLUCION DE APORTES POR PAGOS A TERCEROS	OTROS DESCUENTOS		33,513,480.00	0.00	0.00
		Totales	33,513,480.00	0.00	0.00

Valor a Girar: 33,513,480.00

Codificación Contable

TpCo Gr : 912 TpCo Esp: 402 GASTOS GENERALES Nro: 4 Periodo: 201910

Mayor	Descripción	Area	Ceco	Nit	Descripción	Débito	Crédito
725450001001	PROVEEDORES			901200185 - 0	EMUNAH S.A.S.		33,513,480.00
731050002003	DEVOLUCION DE APORTES POR PAGOS A			901200185 - 0	EMUNAH S.A.S.	33,513,480.00	
						33,513,480.00	33,513,480.00

Autorizado por	Dependencia	Elaborado por
NO SE ENCONTRO PARAMETRO: 120 NO SE ENCONTRO PARAMETRO: 222	NO SE ENCONTRO PARAMETRO: 202	

67

~~2022~~

~~1994~~

1993

Alianza Fiduciaria

NO SE ENCONTRO PARAMETRO: 91

Nit: 830053812

NO SE ENCONTRO PARAMETRO: 233

387042 - FIDEICOMISO CONSORCIO VIAL BOGOTA

ORDEN DE PAGO

NUMERO

VIGENCIA ACTUAL ☐ RESERVA PRESUPUESTAL ☐ Estado : PAGADA NUMERO ALTERNO :

Fecha Compromiso Presupuestal : 02/10/2019	Fecha de Registro de la Orden: 02/10/2019	Fecha de Pago: 02/10/2019
Proveedor: 900911523 - 4 GEOINGTRO SAS		Teléfono:
Tipo de Retención: Regimen Común		Actividad Económica:

Pago No.: 1 Tipo de Movimiento: 12 CAUSACIONES CON PRESUPUESTOS

Concepto: OP_10973 B2833348 RESTITUCION APORTES PAGO A TERCEROS

Facturas Relacionadas

Prefijo	Número	Fecha	Valor
PR	22233	02/10/2019	44,475,000.00

Valores Liquidados

Valor Bruto	Descuentos	Reintegro	Valor Neto
44,475,000.00	0.00	0.00	44,475,000.00

Conceptos de Liquidación

Descripción	Clase	Porcentaje	Bases	Descuentos	Reintegros
DEVOLUCION DE APORTES POR PAGOS A TERCEROS	OTROS DESCUENTOS		44,475,000.00	0.00	0.00
	Totales		44,475,000.00	0.00	0.00

Valor a Girar: 44,475,000.00

Codificación Contable

TpCo Gr : 912 TpCo Esp: 402 GASTOS GENERALES Nro: 3 Periodo: 201910

Mayor	Descripción	Area	Ceco	Nit	Descripción	Débito	Crédito
731050002003	DEVOLUCION DE APORTES POR PAGOS A			900911523 - 4	GEOINGTRO SAS	44,475,000.00	
725450001001	PROVEEDORES			900911523 - 4	GEOINGTRO SAS		44,475,000.00
						44,475,000.00	44,475,000.00

Autorizado por	Dependencia	Elaborado por
NO SE ENCONTRO PARAMETRO: 120 NO SE ENCONTRO PARAMETRO: 222	NO SE ENCONTRO PARAMETRO: 202	

Anexo No.4

REGISTRO FOTOGRÁFICO

Dirección Oficina: Calle 25C No. 38 – 06 / Of. 203, Bogotá D. C.– Colombia
Teléfono de contacto: 310 8072521 – 319 2310390
E-mail: tecnicos.sancristobal19@gmail.com
consorciovialbta@gmail.com

1995

~~2024~~
~~1996~~

Consorcio Vial Bogotá
Cto 317 - 2019
Anexo Nº 4
Registro fotográfico

67
2015
1997
1996

Anexo No.5

ACTAS DE COMITÉ, REUNIONES

Dirección Oficina: Calle 25C No. 38 – 06 / Of. 203, Bogotá D. C.– Colombia
Teléfono de contacto: 310 8072521 – 319 2310390
E-mail: tecnicos.sancristobal19@gmail.com
consorciovialbta@gmail.com

ALCALDÍA MAYOR DE BOGOTÁ D.C.
GOBIERNO SEGURIDAD Y CONVIVENCIA
Secretaría de Gobierno

EVIDENCIA DE REUNIÓN

DEPENDENCIA Y/O ALCALDÍA RESPONSABLE DE LA REUNIÓN: _____

FECHA: _____ **LUGAR:** Punto Cies Cto 345-20A

OBJETO DE LA REUNIÓN: Comite de Seguimiento Semanal

HORA DE INICIO: 2:30 pm **HORA DE FINALIZACIÓN:** _____

ASISTENTES:

NOMBRE	CARGO					TIPO DE VINCULACIÓN				ENTIDAD o DEPENDENCIA	CORREO ELECTRÓNICO	TELÉFONO	FIRMA
	ASESOR	DIRECTIVO	PROFESIONAL	TÉCNICO/NÓ LOGO	AUXILIAR	CARRERA	PROVISIONAL	LIBRE NOMB.	CONTRATISTA				
José Misael Poin Costro			X						X	I.D.L.S.C.	jose.poin@gobierno bogota.gov.co	3132522609	
Diana Julieth Guarin Baron			X						X	Consorcio Vial Bogotá	scambiental.consorcio@gmail.com	3058127937	
Jose M. Bazen.			X						X	Consorcio Vial BTA		3105608894	
DANIEL FOX CONTRERAS			X							CONSORCIO VIAL BTA		3107504769	
RIGOBERTO ROGELES		X							X	CONSOLCIO VIAL BTÁ	CONSORCIO VIAL BTA @GMAIL.COM	3165154538	
EFREN AVILA L			X						X	CONSORCIO VIAL BTÁ	edal.efren@gmail.com	3134227572	
Allison Jimenez Nieto			X						X	Ayrs latinoamerica	contrato345s@gmail.com	8039343	
Erica Marcela Rodriguez			X						X	Ayrs latinoamerica	Contrato345s@gmail.com	3124672551	
Diana Carolina Gutierrez			X						X	Consorcio Vial Btá	consorciovialbta@gmail.com	3125846047	

1998
~~2024~~
1999

ALCALDÍA MAYOR DE BOGOTÁ D.C.
GOBIERNO SEGURIDAD Y CONVIVENCIA
Secretaría de Gobierno

EVIDENCIA DE REUNIÓN

Ariel Vargas Morales			X						X	consorcio vida bta	vargas.morales.ariel@gmail.com	3219709610		
Diego Caballero Reyes			X							[illegible] latinoamerica	contra3955@gmail.com	3503457410		
Nick Almeida G			X							MIRS LATINOAMERICA	contrato3955@gmail.com	3039393		

DESARROLLO Y CONCLUSIONES DE LA REUNIÓN:

Revisión de compromisos

- Planillas y examen de ingreso de profesionales del contrato de obra 317 de 2018, Se cumplió con el compromiso por parte del contratista de obra CONSORCIO VIAL BOGOTÁ 2019, haciendo falta el profesional PMT, el contratista se compromete a cumplir el compromiso en su totalidad el día de mañana 8 de octubre de 2019
- Entrega de diagnósticos, El contratista de obra informa que se realizará el envió de los diagnósticos en medio digital el día de hoy 7 de octubre de 2019.
- Informe mensual N° 1, se cumplió con el compromiso por parte del contratista de obra, se hace entrega formal mediante comité de obra.
- Cronograma social, se manifiesta por parte del contratista de obra que durante el transcurso de esta semana mantenerse al día con las actividades pendientes.
- Cantidades RCD PIPMA, se entregarán el día de hoy a interventoría para revisión.

Componente Administrativo:

- Los informes mensuales del contratista de obra se harán entrega por tarde al FDLSC el día 9 de octubre de 2019.

- Interventoría manifiesta que actualmente hace falta la documentación de afiliaciones del profesional PMT.

Componente Financiero:

- Interventoría manifiesta que el día 11 de octubre de 2019 radicará la primera cuenta de la interventoría.

Componente Presupuesto y programación:

- El contratista de obra hace entrega por vía correo electrónico,-de un presupuesto aproximado de los segmentos viales, con esto se definirá las vías a ejecutar por parte del FDLSC.

Componente social:

- Se informa por parte de la interventoría que para la ejecución de las actas de vecindad se debe contar con la respectiva identificación visual.
- Se solicita por parte de la interventoría al contratista de obra se establezcan las reuniones de inicio para los segmentos viales del sector de san Blas.
- Se informa por parte del contratista de obra que el día viernes 11 de octubre se tendrán al día la totalidad de documentos faltantes desde el componente social.

Componente SST-MA:

- Se informa por parte dela interventoría que el contratista de obra hizo entrega del PIPMA, el cual está en revisión por parte de la interventoría.
- Se informa por parte de la interventoría que una vez se dé inicio a la contratación de personal, se deben realizar las inducciones, entrega de EPP, notificación de riesgos y exámenes ocupacionales, los cuales deberán ser enviados para su respectiva revisión.
- Se informa por parte de la interventoría que está pendiente la apertura del PIN ambiental, se espera realizar durante esta semana con el referente del FDLSC.

Componente Transito:

- Se solicita por parte de la interventoría dar inicio a la gestión de PMT de los segmentos contractuales del sector de san Blas.

Componente Técnico:

- Se define mediante acta de comité que se dará inicio a los segmentos viales del sector de San Blas que estuvieron contemplado dentro del anexo técnico inicial, lo anterior con el fin de dar inicio a las actas de vecindad y también la gestión de PMT, se recuerda al contratista de obra que el día 12 de octubre se deberán entregar los primeros diseños de pavimentos para revisión de la interventoría.

2002 74 2030 2001

ALCALDÍA MAYOR DE BOGOTÁ D.C. GOBIERNO SEGURIDAD Y CONVIVENCIA Secretaría de Gobierno	EVIDENCIA DE REUNIÓN

COMPROMISOS DE LA REUNIÓN

No.	ACTIVIDAD	RESPONSABLE	FECHA DE ENTREGA
1	Documentación personal y maquinaria	CONTRATISTA DE OBRA	25/10/19
2			
3			
4			
5			
6			
7			
8			

Elaborada por:

Fecha de la próxima reunión: Lugar de la próxima reunión:

Nota: Agregue o elimine las filas que sean necesarias para registrar los asistentes y los compromisos de la reunión.

2002
~~2031~~
~~2003~~

ALCALDÍA MAYOR DE BOGOTÁ D.C.
GOBIERNO SEGURIDAD Y CONVIVENCIA
Secretaría de Gobierno

EVIDENCIA DE REUNIÓN

DEPENDENCIA Y/O ALCALDÍA RESPONSABLE DE LA REUNIÓN: Interventoria Mirs
FECHA: 21/10/19 **LUGAR:** Punto Crea
OBJETO DE LA REUNIÓN: Comité de Seguimiento. contrato 345 de 2019 / 317 de 2019
HORA DE INICIO: 2:00 pm **HORA DE FINALIZACIÓN:**

ASISTENTES:

NOMBRE	CARGO: ASESOR	CARGO: DIRECTIVO	CARGO: PROFESIONAL	CARGO: TÉCNICO/NÓLOGO	CARGO: AUXILIAR	TIPO DE VINCULACIÓN: CARRERA	TIPO DE VINCULACIÓN: PROVISIONAL	TIPO DE VINCULACIÓN: LIBRE NOMB.	TIPO DE VINCULACIÓN: CONTRATISTA	ENTIDAD o DEPENDENCIA	CORREO ELECTRÓNICO	TELÉFONO	FIRMA
Diana Carolina Gutiérrez			X							Consorcio Vial Btá	Consorciovial Bta@gmail.com	3123846047.	[signature]
Lina Florida Rodríguez			X							Consorciovialbta@gmail.com. Mirs latinoamerica	contrato 345s @ gmail.com	3124077551	[signature]
DANIEL CORREDOR			X							Consorcio Vial Bogotá	consorciovialbogota@gm	3108561169	[signature]
Diana Julieth Guarin Barón			X							Consorcio Vial Bogotá	consorciovialbta@gmail.com	3058927937	[signature]
José Misael Puin Castro			X							jose.puin@gobierno.bogota.gov.co	Infraestructura FDLSC	3132522609	[signature]
Andrea Giraldo Ortega			X							Mirs latinoamerica	contrato 345s@gmail.com	3[illegible]	[signature]
Allison Jiménez Nieto			X							Mirs latinoamerica	contrato345s@gmail.com	3183780046	[signature]
Diego Caballero Reyes			X							MIRS Latinoamerica	contrato345s@gmail.com	3103757410	[signature]
Edwin Barajas Reina			X							Mirs Latinoamerica Jal.	contrato 345s@gmail.com	3057911913	[signature]

75

2004 76
2003
2032

ALCALDÍA MAYOR DE BOGOTÁ D.C. GOBIERNO SEGURIDAD Y CONVIVENCIA Secretaría de Gobierno	EVIDENCIA DE REUNIÓN

DESARROLLO Y CONCLUSIONES DE LA REUNIÓN:

Revisión de compromisos

- Entrega de diseños de pavimentos por parte del contratista de obra, se cumplió el día 21 de octubre de 2019 haciendo entrega de la totalidad de los diseños, los cuales serán revisados por la interventoría.

Componente Administrativo:

- Los informes mensuales del periodo de septiembre 30 a octubre 29 de 2019 se deberán entregar por tardar a la interventoría el día 5 de noviembre de 2019.
- Hoja de vida profesional PMT, el contratista de obra se compromete a entregarla el día 22 de octubre de 2019.

Componente Financiero:

- Interventoría informa que ha la fecha se tienen 4 desembolsos del anticipo que se aproximan a 320.000.000.
- La supervisión manifiesta que actualmente la cuenta de la interventoría esta proceso de pago.

Componente Presupuesto y programación:

- Se solicita por parte de la interventoría que antes del día 1 de noviembre de 2019 se deben tener la programación de obra, con el fin de llevar a cabo el correcto seguimiento del proyecto.

Componente social:

- Se informa por parte de la interventoría que actualmente ya se tiene aprobado el plan de gestión social, y se radicara tanto el plan de gestión social como el plan de acción a la alcaldía.
- Se informa por parte del contratista de obra que ya se cuenta con el inventario de predios y en esto se programaran las actas de vecindad.
- Se informa por parte del contratista de obra que se dará inicio a las actas de vecindad en los frentes de san Blas y 20 de julio.

Componente SST-MA:

- Se informa por parte de la interventoría que el día de hoy se hizo entrega del PG-RCD por parte del contratista de obra, el cual está en revisión por parte de la interventoría. De acuerdo a lo anterior de ser aprobado por la interventoría se programará reunión con el referente PIGA del FDLSC para apertura del PIN.

Componente Transito:

- Se solicita por parte de la interventoría radicar los primero PMT ante SDM, antes del día 24 de octubre de 2019.

Componente Técnico:

- Se determina que se programaran recorridos entre el especialista de pavimentos de la interventoría y el contratista de obra, para llegar a un común acuerdo de las estructuras a utilizar en las intervenciones, la primera se realizará el día miércoles 23 de octubre de 2019.
- Las acciones de movilidad se definen como aquellas intervenciones que se requieran para generar un corredor de movilidad idóneo, por lo cual serán parcheos, bacheos y cambios de carpeta, cercanos a los segmentos viales a intervenir según el listado contractual.
- Se solicita por parte de la interventoría que para el día miércoles 23 de octubre se sustente por parte del especialista de pavimentos el uso del trafico Nª 3 en la totalidad de los corredores.

COMPROMISOS DE LA REUNIÓN

No.	ACTIVIDAD	RESPONSABLE	FECHA DE

Nota: Agregue o elimine las filas que sean necesarias para registrar los asistentes y los compromisos de la reunión.

2006 78
2005 2024

ALCALDÍA MAYOR DE BOGOTÁ D.C. GOBIERNO SEGURIDAD Y CONVIVENCIA Secretaría de Gobierno	EVIDENCIA DE REUNIÓN

			ENTREGA
1	Documentación personal y maquinaria	CONTRATISTA DE OBRA	25/10/19
2	Reunión especialistas de pavimentos	CONTRATISTA DE OBRA	23/10/19
3	Hoja de vida Profesional PMT, documentos y afiliaciones	CONTRATISTA DE OBRA	22/10/19
4	Gestión de PMT	CONTRATISTA DE OBRA	24/10/19
5	Actas de vecindad	CONTRATISTA DE OBRA	28/10/19
6			
7			
8			

Elaborada por:

Fecha de la próxima reunión: Lugar de la próxima reunión:

Nota: Agregue o elimine las filas que sean necesarias para registrar los asistentes y los compromisos de la reunión.

2006
~~2035~~
~~2007~~

ALCALDÍA MAYOR DE BOGOTÁ D.C.
GOBIERNO, SEGURIDAD Y CONVIVENCIA
Secretaría de Gobierno

EVIDENCIA DE REUNIÓN

DEPENDENCIA Y/O ALCALDÍA RESPONSABLE DE LA REUNIÓN: Interventoría.
LUGAR: Punto crea
FECHA: 28/10/19
OBJETO DE LA REUNIÓN: Comité de seguimiento ctos 317 de 2019 y 345 de 2019
HORA DE INICIO:
HORA DE FINALIZACIÓN:

ASISTENTES:

NOMBRE	CARGO: ASESOR	CARGO: DIRECTIVO	CARGO: PROFESIONAL	CARGO: TÉCNICO/NÓLOGO	CARGO: AUXILIAR	TIPO DE VINCULACIÓN: CARRERA	TIPO DE VINCULACIÓN: PROVISIONAL	TIPO DE VINCULACIÓN: LIBRE NOMB.	TIPO DE VINCULACIÓN: CONTRATISTA	ENTIDAD o DEPENDENCIA	CORREO ELECTRÓNICO	TELÉFONO	FIRMA
Edwin Barajas Reina			X							Mrs Latinoamerica	contrato345s@gmail.		[firma]
Lina Clarcela Rodriguez			X							Mrs latinoamérica	contrato345s@gmail.com	3124972551	[firma]
Andrea Giraldo			X							Mrs latinoamerica	contrato365s@gmail.co	3056210 73	[firma]
Allison Jimenez N			X							Mrs latinoamerica	contrato345s@gmail.com	3183780646	[firma]
Diana Julieth Guarin B.			X							Consorcio Vial Bogota.	consorciovialbta@gmail.co	3058127937	[firma]
Fredy Osorio Pelaez			X							Consorcio Vial bta	consorciovialbta@gmail.com	3172168401	[firma]
Diana Carolina Gutierrez			X							Consorcio Vial Bta	consorciovialbta@gmail.co	3123806003	[firma]
José Misael Puin C.			X							F.D.L.S.C.	jose.puin@gobierno bogota.gov.co	3182522609	[firma]
DANIEL FDL CONVEDOR			X							CONSORCIO VIAL BOGOTA	consorciovialbta@gmail.com	3101506609	[firma]

79

2007
~~2036~~
~~2038~~

ALCALDÍA MAYOR DE BOGOTÁ D.C.
GOBIERNO, SEGURIDAD Y CONVIVENCIA
Secretaría de Gobierno

EVIDENCIA DE REUNIÓN

DEPENDENCIA Y/O ALCALDÍA RESPONSABLE DE LA REUNIÓN: Interventoría

FECHA: 28/10/19 LUGAR: Punto crea.

OBJETO DE LA REUNIÓN: Comité de seguimiento ctto's 317 de 2019 y 345 de 2019

HORA DE INICIO: HORA DE FINALIZACIÓN:

ASISTENTES:

NOMBRE	CARGO					TIPO DE VINCULACIÓN				ENTIDAD o DEPENDENCIA	CORREO ELECTRÓNICO	TELÉFONO	FIRMA
	ASESOR	DIRECTIVO	PROFESIONAL	TÉCNICO/NOLOGO	AUXILIAR	CARRERA	PROVISIONAL	LIBRENOMB.	CONTRATISTA				
Diego Caballero Rojas			X							Vidas Latinoamerica SAS	contrato345@gmail.com	3503457910	
Nick Randy Almeida			X							Vidas Latinoamerica SAS.	contrato345@gmail.com	8039343	

80

ALCALDÍA MAYOR DE BOGOTÁ D.C. GOBIERNO SEGURIDAD Y CONVIVENCIA Secretaría de Gobierno	EVIDENCIA DE REUNIÓN

DESARROLLO Y CONCLUSIONES DE LA REUNIÓN:

Revisión de compromisos

- Documentación maquinaria y personal: el contratista de obra realizo el primer envió de la documentación el día viernes 25 de octubre de 2019, sobre la cual la interventoría realizo observaciones sobre estos, se manifiesta por parte de la interventoría que toda documentación que se envié debe venir organizada y completa.

- Reunión especialistas de pavimentos: se realizó la reunión entre la interventoría y el contratista de obra en la que se definió realizar actividades de recuperación de la malla vial loca, y realizar los aforos para cuantificar el trafico real que pasa por los segmentos viales a ejecutar, los diseños de pavimentos se entregarán nuevamente el día 1 de noviembre de 2019

- Hoja de vida profesional PMT, documentos y afiliaciones: se cumplió por parte del contratista de obra, se revisó por parte de la interventoría y se envió al FDLSC.

- Gestión de PMT, no se ha cumplido este compromiso por parte del contratista de obra, la supervisión manifiesta preocupación respecto al inicio de obra, interventoría manifiesta igualmente la preocupación respecto al inicio de obra, contratista de obra manifiesta que a mas tardar el día 30 de octubre de 2019 ya se tendrá la documentación para radicar ante SDM.

- Actas de vecindad, no se cumplió por parte del contratista de obra, interventoría manifiesta que se realizó el envío del inventariado de predios, y contratista de obra manifiesta que se dará inicio el día 29 de octubre de 2019 con las actas de vecindad, contratista de obra manifiesta que se adelantó la gestión de volanteo para dar inicio a las actas de vecindad.

Componente Administrativo:

- La interventoría manifiesta que los informes del mes de octubre de 2019 se deberán enviar vía correo electrónico para su respectiva revisión.

Componente Financiero:

- Se informa por parte de la supervisión que actualmente el contador del FDLS se encuentra en licencia y por lo cual el pago de la cuenta Nª 1 de la interventoría dependerá de esta situación.

Componente Presupuesto y programación:

- El contratista de obra manifiesta que se realizó la entrega de la programación el día de hoy 28 de octubre de 2019, la cual será revisada por la interventoría.
- Los presupuestos finales se harán entrega por parte del contratista de obra el día martes 5 de octubre de 2019, para revisión de la interventoría.

Componente social:

- Se informa por parte de la interventoría que se realizo la entrega de los volantes en la kra 10 b para la ejecución de las actividades de actas de vecindad, en esta actividad se tendrá acompañamiento de la interventoría.

Componente SST-MA:

- Se informa por parte de la interventoría que el día de hoy se envió por parte del contratista de obra que se realizó el envío del PMA, el cual se revisara por parte de la interventoría.
- Se informa por parte de la interventoría que actualmente la plataforma de Secretaria Distrital de Ambiente, se encuentra en mantenimiento, se informo al referente PIGA del FDLSC con el fin de dar solución a la apertura del PIN ambiental.
- Interventoría informa que esta pendiente el inventario de sumideros de los frentes, el contratista de obra se compromete el día 5 de noviembre de 2019 a realizar entrega de este inventario.
- Interventoría informa que desde el componente SST se tienen una gran cantidad de observaciones, para los cuales el contratista de obra se compromete a atender todas las observaciones antes del día 31 de octubre de 2019.
- Afiliaciones y documentación pendiente de los profesionales que se realizo el cambio por parte del contratista de obra, el contratista de obra se compromete a entregar esta documentación antes del día 1 de noviembre de 2019.
- Interventoría solicita que previo al inicio de obra se debe contar con toda la dotación requerida para el personal del contratista de obra.

Componente Transito:

- Se solicita por parte de la interventoría que a mas tardar el día 30 de octubre de 2019 se tenga toda la documentación de solicitud ante SDM.

Componente Técnico:

- Plan de contingencia: se manifiesta por parte del contratista de obra que antes del día 5 de noviembre de 2019 se enviará la totalidad de la documentación de personal y maquinaria, previo al inicio de obra.
- Se solicita por parte de la interventoría se realice el envío de comunicaciones a las empresas de servicios públicos, informando el inicio de obra.

83
2079
2019
2010

ALCALDÍA MAYOR DE BOGOTÁ D.C. GOBIERNO SEGURIDAD Y CONVIVENCIA Secretaría de Gobierno	EVIDENCIA DE REUNIÓN

COMPROMISOS DE LA REUNIÓN

No.	ACTIVIDAD	RESPONSABLE	FECHA DE ENTREGA
1	Reuniones de inicio frentes san Blas y 20 de julio	CONTRATISTA DE OBRA	6/11/19
2	Documentación PM'T	CONTRATISTA DE OBRA	30/10/19
3	Actas de vecindad	CONTRATISTA DE OBRA	29/10/19
4	Inventario de sumideros	CONTRATISTA DE OBRA	5/11/19
5	Afiliaciones profesionales que se realizó el cambio	CONTRATISTA DE OBRA	1/11/19
6	Inicio de obra	CONTRATISTA DE OBRA	8/11/19
7	Documentación de personal y maquinaria	CONTRATISTA DE OBRA	5/11/19
8	Diseños de pavimentos	CONTRATISTA DE OBRA	1/11/19

Elaborada por:

Fecha de la próxima reunión: Lugar de la próxima reunión:

MIRS S.A.S
LATINOAMERICA

MIRS-FDLSC – 037 – 2019

Bogotá D.C., 12 de noviembre del 2019

Señores:
FONDO DE DESARROLLO LOCAL DE SAN CRISTOBAL
Avenida 1 de Mayo No. 1 - 40 Sur
Bogotá D.C.

REFERENCIA: CONTRATO DE INTERVENTORIA No. 345 DE 2019 – REALIZAR LA INTERVENTORIA, TECNICA, ADMINISTRATIVA, FINANCIERA, JURIDICA, SOCIAL AMBIENTAL Y SISO A LOS CONTRATOS DE OBRA PUBLICA QUE TENDRA POR OBJETO: "EJECUTAR A PRECIOS UNITARIOS Y A MONTO AGOTABLE, LAS ACTIVIDADES NECESARIAS PARA LA EJECUCIÓN DE LAS OBRAS DE CONSERVACIÓN DE LA MALLA VIAL LOCAL INTERMEDIA, Y ESPACIO PÚBLICO DE LA LOCALIDAD DE SAN CRISTÓBAL EN LA CIUDAD DE BOGOTÁ D.C

ASUNTO: **ENTREGA INFORME MENSUAL AMBIENTAL Y SEGURIDAD Y SALUD EN EL TRABAJO NO. 2 CONTRATISTA**

Cordial saludo,

Por medio de la presente hacemos entrega del Informe Ambiental y Seguridad y Salud en el Trabajo No. 2 del contratista de obra CONSORCIO VIAL BOGOTA, correspondiente al período comprendido entre el 30 de septiembre y 29 de octubre de 2019.

Quedamos atentos a cualquier observación.

Cordialmente,

NICK RANDY ALMEIDA GAMARRA
Director de Interventoría
R.L. MIRS LATINOAMERICA S.A.S
Anexos: Folios (~~47~~) 110
28

Alcaldía Local de San Cristobal
R No. 2019-541-015288-2
2019-11-12 12:03 - Folios: 1 Anexos: 28
Destino: Area de Gestion de Desarr
Rem/D: MIRS LATINOAMERICA SAS

2013
2014
2012

	CONTRATO DE OBRA PÚBLICA No. 317 DE 2019	Versión: 00
ALCALDÍA MAYOR DE BOGOTÁ D.C. Alcaldía de Bogotá	*"EJECUTAR A PRECIOS UNITARIOS Y A MONTO AGOTABLE, LAS ACTIVIDADES NECESARIAS PARA LA EJECUCIÓN DE LAS OBRAS DE CONSERVACIÓN DE LA MALLA VIAL LOCAL INTERMEDIA, Y ESPACIO PÚBLICO DE LA LOCALIDAD DE SAN CRISTÓBAL EN LA CIUDAD DE BOGOTÁ D.C"*	Consorcio vial Bogotá

CONSORCIO VIAL BOGOTÁ

"EJECUTAR A PRECIOS UNITARIOS Y A MONTO AGOTABLE, LAS ACTIVIDADES NECESARIAS PARA LA EJECUCIÓN DE LAS OBRAS DE CONSERVACIÓN DE LA MALLA VIAL LOCAL INTERMEDIA, Y ESPACIO PÚBLICO DE LA LOCALIDAD DE SAN CRISTÓBAL EN LA CIUDAD DE BOGOTÁ D.C"

INFORME MENSUAL DE GESTIÓN AMBIENTAL N° 2
30 de Septiembre de 2019 al 29 de Octubre de 2019

	NOMBRE	CARGO	FIRMA
ELABORÓ:	Fredy Osorio Peláez	Profesional Ambiental	
	Efren Ávila Rojas	Profesional SST	
REVISÓ Y APROBÓ	Daniel Fernando Corredor Peláez	Director de Obra	

Contenido

1. **INTRODUCCIÓN** 4
2. OBJETIVOS 5
2.1. OBJETIVO GENERAL 5
2.2. OBJETIVOS ESPECÍFICOS 5
3. GENERALIDADES 6
3.1. INFORMACIÓN Y DESCRIPCIÓN DEL PROYECTO 6
3.1.1. DESCRIPCIÓN DEL PROYECTO 6
3.1.2. LOCALIZACIÓN DE LOS FRENTES DE OBRA DEL PROYECTO 7
3.1.3. Plan de Gestión Integral de Residuos de Construcción y Demolición (RCD) 8
3.1.4. PIPMA 9
4. COMPONENTES 10
4.1. COMPONENTE A - SISTEMA DE GESTIÓN AMBIENTAL, SEGURIDAD Y SALUD EN EL TRABAJO 10
4.2. COMPONENTE C – MANEJO DE VEGETACIÓN Y EL PAISAJE 11
4.3. COMPONENTE D – MANEJO DE LAS ACTIVIDADES CONSTRUCTIVAS 12
4.3.1. Manejo de campamentos y centros de acopio 12
4.3.2. Manejo de materiales de construcción 13
4.3.3. Manejo de maquinaria, equipos y vehículos 13
Durante el presente periodo no se realizó ningún manejo de maquinaria, equipos y/o vehículos debido a que el contrato se encuentra aún en etapa de Diagnóstico, Estudio y Diseño. 13
4.3.4. Manejo Integral de Residuos Sólidos 13
4.3.5. Control de Emisiones Atmosféricas 14
4.3.6. Manejo integral de cuerpos de agua y sumideros 14
4.3.7. Manejo de Maquinaria, equipos y vehículos 15

4.4. COMPONENTE E – SISTEMA DE GESTION – SEGURIDAD Y SALUD ENEL TRABAJO (SG-SST) 15
4.5. COMPONENTE F – PLAN DE SEÑALIZACIÓN 18

Lista de tablas

Tabla 1. Información contractual 6
Tabla 2. Actividades PIPMA 10
Tabla 3. Cantidad de personal 11
Tabla 4. Personal Ambiental y SISOMA 11
Tabla 5. Actividades SG-SST 15
Tabla 6. Personal encargado 17

Lista de ilustraciones

Ilustración 1.Ubicación General de Localidad de San Cristóbal 8
Ilustración 2. CIV 4002928 12
Ilustración 3. Punto CREA 12
Ilustración 4. Punto ecológico, punto CREA 14
Ilustración 5. Recorrido identificación de sumideros 15
Ilustración 6. Simulacro Nacional de Respuesta a emergencia 17
Ilustración 7. Equipamiento para respuesta de emergencias 18
Ilustración 8. Aviso punto CREA 19

Lista de Anexos

Anexo 1. CERTIFICADO NO GENERACION RCD SEPT- OCT
Anexo 2. REGISTRO FOTOGRAFICO
Anexo 3. RELACIÓN DEL PERSONAL MENSUAL OCT
Anexo 4. CERTIFICACION SIMULACRO DISTRITAL DE EVACUACION 2019

1. INTRODUCCIÓN

El Consorcio Vial Bogotá, describe en el presente documento el cumplimiento a las condiciones contractuales del contrato de obra pública 317 de 2019 cuyo objeto es *"EJECUTAR A PRECIOS UNITARIOS Y A MONTO AGOTABLE, LAS ACTIVIDADES NECESARIAS PARA LA EJECUCIÓN DE LAS OBRAS DE CONSERVACIÓN DE LA MALLA VIAL LOCAL INTERMEDIA, Y ESPACIO PÚBLICO DE LA LOCALIDAD DE SAN CRISTÓBAL EN LA CIUDAD DE BOGOTÁ D.C"* donde en el periodo comprendido entre 30 de Septiembre a 29 de Octubre del presente año se presentan las estrategias, medidas de manejo ambiental que buscan identificar, controlar, mitigar y prevenir las diferentes impactos ambientales que se puedan generar durante las actividades constructivas llevadas a cabo durante el periodo en cada frente de obra en ejecución.

Durante el presente periodo, el proyecto se encuentra en etapa de Diagnóstico, Estudio y Diseño por lo tanto no se han dado inicio las actividades constructivas del contrato, se han realizado actividades preliminares de los diferentes programas a ejecutar exigidos en el anexo técnico del contrato. En el siguiente documento se encontrarán relacionados las actividades y avances elaborados en el periodo de tiempo mencionado anteriormente.

2. OBJETIVOS

2.1. OBJETIVO GENERAL

Realizar la etapa final del Programa de Implementación del Plan de Manejo Ambiental – PIPMA y SST para su futura aprobación y ejecución, con el fin de controlar, mitigar y prevenir cualquier impacto posible a generarse por la intervención del Proyecto bajo el contrato 317 de 2019.

2.2. OBJETIVOS ESPECÍFICOS

- Realizar el Plan RCD "Residuos Constructivos y Demolición" para su aprobación y así mismo proceder con la apertura del PIN.

- Subsanar las posibles correcciones dadas por la interventoría ante el documento final del PIPMA.

3. GENERALIDADES

3.1. INFORMACIÓN Y DESCRIPCIÓN DEL PROYECTO

3.1.1. DESCRIPCIÓN DEL PROYECTO

El proyecto contempla la intervención de segmentos de la malla vial local intermedia y espacio público de la localidad de San Cristóbal. A continuación se presenta una descripción General del Contrato de Obra:

Tabla 1. Información contractual

INFORMACIÓN CONTRATISTA	
N° CONTRATO	317 de 2019
OBJETO CONTRATO	Ejecutar a precios unitarios y a monto agotable, las actividades necesarias para la ejecución de las obras de conservación de la malla vial local intermedia, y espacio público de la localidad de san Cristóbal en la ciudad de Bogotá D.C.
CONTRATISTA	Consorcio Vial Bogotá
VALOR	Cinco mil seiscientos cuarenta y dos millones de pesos M/CTE ($5.642.000.000) M/CTE
PLAZO EJECUCIÓN	(08) meses
FECHA INICIO CONTRATO	30/08/2018
FECHA DE FINALIZACIÓN CONTRATO	29/04/2020
INFORMACIÓN INTERVENTORÍA	
N° CONTRATO	345 de 2019

OBJETO CONTRATO	Realizar la interventoría técnica, administrativa y financiera, jurídica y social ambiental y SISO a los contratos de obra pública que tendrá por objeto: "Ejecutar a precios unitarios y a monto agotable, las actividades necesarias para la ejecución de las obras de conservación de la malla vial local intermedia, y espacio público de la localidad de san Cristóbal en la ciudad de Bogotá D.C.
CONTRATISTA	MIRS LATINOAMERICA S.A.S
VALOR	Quinientos cincuenta y ocho millones de pesos M/CTE ($558.000.000) M/CTE
PLAZO EJECUCIÓN	(08) meses
FECHA INICIO CONTRATO	30/08/2019
FECHA DE FINALIZACIÓN CONTRATO	29/04/2020

Fuente: Propia

3.1.2. LOCALIZACIÓN DE LOS FRENTES DE OBRA DEL PROYECTO

El proyecto se llevará a cabo en la localidad de San Cristóbal en la ciudad de Bogotá, la siguiente figura ilustra la localidad mencionada y las UPZ correspondientes al proyecto.

Ilustración 1.Ubicación General de Localidad de San Cristóbal

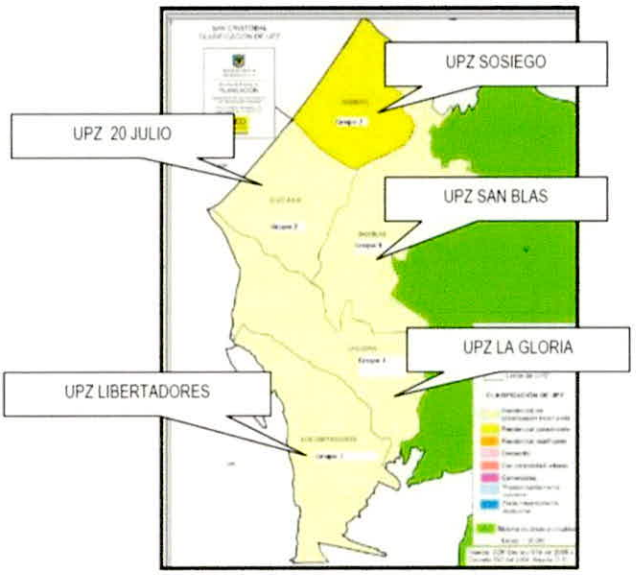

Fuente: Anexo técnico contrato 317 de 2019

3.1.3. Plan de Gestión Integral de Residuos de Construcción y Demolición (RCD)

En el periodo de tiempo comprendido se llegó al compromiso ante la interventoría de la entrega del Plan de Gestión Integral de Residuos de Construcción y Demolición conforme a la guía para la elaboración del plan de gestión de residuos de construcción y demolición PGI-RCD del 2015 de la Secretaria Distrital de Ambiente (SDA).

El día 28 de Octubre de 2019 se realiza la revisión del documento PG-RCD junto a la interventoría para la programación de la reunión junto con la Alcaldía Local de San Cristóbal para la de apertura del PIN, la cual a lo largo de la semana se proyectó para el día 31 de Octubre del año en curso.

Dentro de los documentos radicados para el PG-RCD se encuentran los siguientes

- Plan RCD Consorcio vial
- Inf. Registro proyecto PIN RCD
- Anexo 1. Ficha técnica de resumen de la obra
- Anexo 2. Formato de seguimiento y aprovechamiento de los RCD en obra
- Anexo 3. Informe de Aprovechamiento IN SITU
- Anexo 4. Estimación de costos de tratamiento

En el documento del plan RCD se redactan las obligaciones del generador, los datos generales de la obra, el manejo de los RCD en obra, reporte de cantidades de material de construcción usados en obra, reporte de los RCD generados en obra, estimación de costos de manejo de RCD, indicadores y las acciones de socialización y comunicación al personal.

En el anexo 2 se registran las cantidades proyectadas de material a usar en obra de igual manera se registran las cantidades proyectadas de RCD generado en obra en las etapas de demolición, excavación y construcción.

En el Anexo 3 se realiza la entrega del formato sin diligenciar, ya que hasta la fecha no se ha comenzado con las actividades constructivas. En el anexo 4 se realiza la estimación de costos para el manejo de los RCDs donde se tiene un costo de flete de $ 23.841 COP el cual hace referencia a $1m^3$ por 21KM de recorrido.

En el presente documento se adjunta el certificado de no generación de RCD (Anexo 1) para el presente periodo de tiempo.

3.1.4. PIPMA

Con la realización del PIPMA se busca establecer los lineamientos para mitigar y/o evitar los impactos sobre el ambiente por la ejecución de las actividades

constructivas dentro del proyecto, dando así cumplimiento a la reglamentación y legislación vigente establecida por las autoridades ambientales.

En el siguiente cuadro se relacionan las actividades ejecutadas en relación con el PIPMA para el periodo descrito:

Tabla 2. Actividades PIPMA

FECHA	ACTIVIDAD
09/10/2019	Envío del documento correspondiente al PIPMA junto con sus anexos a la interventoría para su revisión y aprobación.
15/10/2019	La interventoría realiza el envío de las correcciones del documento para la aprobación del mismo
19/10/2019	Envío del PIPMA con las correcciones subsanadas
22/10/2019	2019 la interventoría solicita la revisión del documento por parte del nuevo profesional
28/10/2019	Envío del documento con correcciones menores realizadas por el Ingeniero Fredy Osorio

Fuente: Propia

4. COMPONENTES

4.1. COMPONENTE A - SISTEMA DE GESTIÓN AMBIENTAL, SEGURIDAD Y SALUD EN EL TRABAJO

Gestión de Talento Humano

En el Anexo 3 se relaciona el personal antiguo, nuevo y los retiros presentados en el periodo de tiempo.

Tabla 3. Cantidad de personal

PERSONAL NUEVO	PERSONAL ANTIGUO	PERSONAL RETIRADO
7	5	8

Fuente: Propia

Personal ambiental

Para el cumplimiento de los requerimientos ambientales y de seguridad y salud en el trabajo dentro de la ejecución del contrato, se conformó un grupo de gestión ambiental y SISO, este equipo está compuesto por:

Tabla 4. Personal Ambiental y SISOMA

CONTRATISTA	NOMBRE	DEDICACIÓN	CARGO
Consorcio vial Bogotá	Fredy Osorio Peláez	50%	Profesional Ambiental
	Efren Dario Ávila López	50%	Residente SST

Fuente: Propia

Brigadas de aseo

En el tiempo comprendido no se han realizado brigadas de aseo, no obstante se han estipulado diferentes actividades de planeación y coordinación para el inicio de las actividades constructivas cumpliendo con la normatividad vigente.

4.2. COMPONENTE C – MANEJO DE VEGETACIÓN Y EL PAISAJE

En las obras de conservación de la malla vial local y el espacio público en la localidad de San Cristóbal no se afectarán los recursos bióticos presentes en la zona, ya que no se encontró presencia de arbolados urbanos dentro de los CIVs a intervenir.

Ilustración 2. CIV 4002928

Fuente: Propia

4.3. COMPONENTE D – MANEJO DE LAS ACTIVIDADES CONSTRUCTIVAS

4.3.1. Manejo de campamentos y centros de acopio

Las instalaciones del punto CREA se encuentran ubicadas en la Cr 8 # 24-16 Sur, 2 piso, en el barrio 20 de Julio, ubicado en la localidad de San Cristóbal.

Ilustración 3. Punto CREA

Fuente: Propia

Campamento y acopios temporales: Para el presente periodo no se ha realizado instalación de campamento o acopios temporales, debido a que no se ha iniciado la etapa constructiva del contrato.

4.3.2. Manejo de materiales de construcción

Durante el presente periodo no se realizó ningún manejo de material de construcción debido a que el contrato se encuentra aún en etapa de Diagnóstico, Estudio y Diseño.

4.3.3. Manejo de maquinaria, equipos y vehículos

Durante el presente periodo no se realizó ningún manejo de maquinaria, equipos y/o vehículos debido a que el contrato se encuentra aún en etapa de Diagnóstico, Estudio y Diseño.

4.3.4. Manejo Integral de Residuos Sólidos

Se hace uso del punto ecológico en la oficina Punto CREA, para el manejo y uso adecuado de los residuos sólidos, estos son dispuestos en los contenedores dispuestos por la empresa de aseo distrital de Bogotá.

Ilustración 4. Punto ecológico, punto CREA

Fuente: Propia

4.3.5. Control de Emisiones Atmosféricas

En el periodo de tiempo estipulado el proyecto se encontraba en etapa de diseño, por lo tanto no se han ejecutado actividades relacionadas con el control de emisiones atmosféricas.

4.3.6. Manejo integral de cuerpos de agua y sumideros

Se realizó un recorrido el día 10/10/2019 para realizar un inventario de los sumideros ubicados en los distintos CIVs del proyecto y así mismo poder establecer las medidas de manejo y cuidado para cuando se dé inicio a las actividades constructivas, dicho inventario se enviara el día 06/11/2019.

Ilustración 5. Recorrido identificación de sumideros

Fuente: Propia

4.3.7. Manejo de Maquinaria, equipos y vehículos

Por el momento no se cuenta con presencia de maquinaria ni equipos de construcción, ya que no se ha dado inicio a las diferentes actividades de preparación de terreno ni a las actividades constructivas.

4.4. COMPONENTE E – SISTEMA DE GESTION – SEGURIDAD Y SALUD ENEL TRABAJO (SG-SST)

En el periodo de tiempo comprendido se realizaron las siguientes actividades:

Tabla 5. Actividades SG-SST

FECHA	ACTIVIDAD
09/10/2019	Envío del documento correspondiente al SG-SST junto con sus anexos a la interventoría para su revisión.
17/10/2019	La interventoría realiza el envío de las correcciones del documento para la aprobación del mismo.
21/10/2019	Se realizó el envío de las correcciones del documento a la

	interventoría.
24/10/2019	La interventoría envía oficio MIRS-FDLSC-023-2019, donde se relacionan las observaciones del documento y las correcciones a hacer

Al día, el documento correspondiente al SG-SST se encuentra en proceso debido al cambio del Profesional SST.

En el presente periodo no se realizaron actividades correspondientes a, Inspecciones de seguridad, entrega de EPP manejos de sustancias químicas, ni plan de manejo de transito dado que no se han comenzado las actividades constructivas debido a que el contrato se encuentra en etapa de Diagnóstico, Estudio y Diseño.

En cuanto a entrega de dotación el día 28/10/2019 se realizó la entrega de las chaquetas al personal encargado de la realización de las actas de vecindad correspondientes a los CIVs a intervenir en el siguiente mes.

Simulacro Distrital de Evacuación 2019

El día 02/10/2019 los integrantes del punto crea participaron en la ejecución del Simulacro Distrital de Evacuación 2019, se hizo un registro fotográfico de la actividad y se realizó el correspondiente informe, la certificación se encuentra en el Anexo 4.

Ilustración 6. Simulacro Distrital de Evacuación 2019

Fuente: Propia

Se debe garantizar la conformación y mantenimiento de un grupo de atención, brigada de emergencias integrada por personas vinculadas a la organización y cuya permanencia sea permanente en la instalación, para poder desarrollar las actividades correspondientes a primeros auxilios, prevención de incendios, evacuaciones y comunicaciones, para este caso el personal asignado para dirigir la actividad del Simulacro Nacional fue:

Tabla 6. Personal encargado

NOMBRE
ANDRES CAMILO MACHUCA
DIANA GAITAN
RIGOBERTO MORENO

Fuente: Propia

Se conformó el equipamiento para la respuesta a emergencias, el cual está compuesto por un botiquín de primeros auxilios, una camilla, un extintor, paleta de señalización y conos para la señalización, los cuales están ubicados de manera asequible en el punto CREA

Ilustración 7. Equipamiento para respuesta de emergencias

Fuente: Propia

4.5. COMPONENTE F – PLAN DE SEÑALIZACIÓN

El día 16/10/2019 se hizo envío de los modelos corregidos después de la revisión por la alcaldía, los archivos enviados correspondían a:

- Identidad de vehículos
- Identidad visual en obra (dotaciones)
- Aviso punto CREA
- Volante 1: Reunión de inicio.
- Volante 2: Inicio de obras.
- Volante 3: Actas de vecindad.
- Vallas móviles.

Los cuales fueron aprobados por Prensa para su utilización dentro del proyecto bajo el código de aprobación: ***GO20195643***

Ilustración 8. Aviso punto CREA

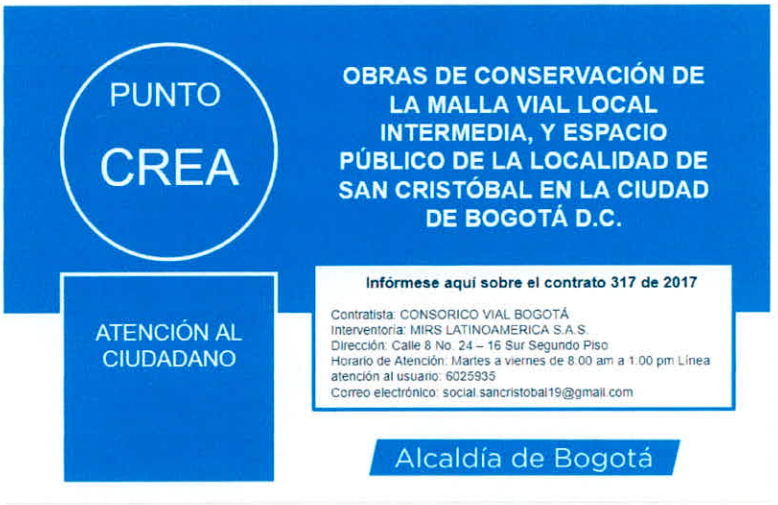

Fuente: Propia.

~~2060~~
~~2035~~
2031

ANEXO 1.

CERTIFICADO NO GENERACION RCD

~~2061~~
~~2037~~
2032

CONSORCIO VIAL BOGOTÁ

NIT: 901.294.974-8

Bogotá D.C. 31 de octubre de 2019

Señores
MIRS LATINOAMERICA SAS
Atn.
Director de Interventoría
La Ciudad

REF.: CONTRATO No. 317 DE 2018
EJECUTAR A PRECIOS UNITARIOS Y A MONTO AGOTABLE, LAS ACTIVIDADES NECESARIAS PARA LA EJECUCIÓN DE LAS OBRAS DE CONSERVACIÓN DE LA MALLA VIAL LOCAL INTERMEDIA, Y ESPACIO PÚBLICO DE LA LOCALIDAD DE SAN CRISTÓBAL EN LA CIUDAD DE BOGOTÁ D.C"

ASUNTO: CERTIFICADO NO GENERACION DE RESIDUOS DE CONSTRUCCION Y/O DEMOLICION.

Cordial Saludo,

Por medio del presente documento certifico que en el periodo comprendido del 30 de septiembre al 29 de octubre de 2019 no se generaron residuos de construcción y/o demolición del contrato de la referencia al encontrarse en etapa de diseño.

Cordialmente,

DIRECTOR DE OBRA
ING DANIEL FERNANDO CORREDOR PELAEZ

~~2062~~
~~2034~~
2033

ANEXO 2.

FEGISTRO FOTOGRÁFICO

Alcaldía de Bogotá	**CONTRATO DE OBRA PÚBLICA No. 317 DE 2019** *EJECUCIÓN A PRECIOS UNITARIOS Y A MONTO AGOTABLE, LAS ACTIVIDADES NECESARIAS PARA LA EJECUCION DE LAS OBRAS DE CONSERVACIÓN DE LA MALLA VIAL LOCAL INTERMEDIA, Y ESPACIO PUBLICO DE LA LOCALIDAD DE SAN CRISTÓBAL EN LA CIUDAD DE BOGOTA D.C*	Consorcio vial Bogotá

REGISTRO FOTOGRÁFICO

Informe No.	2	**Periodo:**	30 de Septiembre - 29 de Octubre	**Area:**	AMBIENTAL

FRENTE	N/A

Localización:	Cr 7B, entre calles 23 y 22A Sur
Descripción:	Recorrido para el conteo y registro de sumideros (10/10/19)

Localización:	Cll 21 Sur entes carreras 12D y 12F este
Descripción:	Recorrido para el conteo y registro de sumideros (10/10/19)

Localización:	Cr 12 Este, entre calles 20B y 20C Sur
Descripción:	Recorrido para el conteo y registro de sumideros (10/10/19)

Localización:	Punto Crea
Descripción:	Simulacro Nacional del 02/10/2019

Localización:	Punto Crea
Descripción:	Simulacro Nacional del 02/10/2019

Localización:	Punto Crea
Descripción:	Kit de Emergencia

Elaboró:

~~2064~~
~~2036~~
2035

ANEXO 3.

RELACIÓN DEL PERSONAL MENSUAL

2036
2065
2077

RELACION DEL PERSONAL

FECHA DILIGENCIAMIENTO	31|/10/2019
N° CONTRATO OBRA PÚBLICA	317 DE 2019

Consorcio vial Bogotá

CONSORCIO VIAL BOGOTÁ
NIT: 901,294,974-8

PERSONAL NUEVO

No.	RAZON SOCIAL	NOMBRES	APELLIDOS	CEDULA	CARGO	FECHA DE INGRESO
1	CONSORCIO VIAL BOGOTA	RIGOBERTO	RUGELES BERNAL	79.711.742	INGENIERO RESIDENTE	1/10/2019
2	CONSORCIO VIAL BOGOTA	DIANA JULIETH	GUARIN BARON	1.020.801.278	INGENIERA AMBIENTAL DE APOYO	2/10/2019
3	CONSORCIO VIAL BOGOTA	DIANA CAROLINA	GUTIERREZ RIAPIRA	1.022.973.428	RESIDENTE SOCIAL	7/10/2019
4	CONSORCIO VIAL BOGOTA	FREDY RENEE	OSORIO PELAEZ	80.056.076	INGENIERO AMBIENTAL	22/10/2019
5	CONSORCIO VIAL BOGOTA	JORGE ENRIQUE	MARTINEZ HEREDIA	19.167.281	PROFESIONAL PMT	23/10/2019
6	CONSORCIO VIAL BOGOTA	JULIETA	CARREÑO GUTIERREZ	52.930.237	LABORATORISTA	1/10/2019
7	CONSORCIO VIAL BOGOTA	HERNANA CAMILO	MORENO CHAPARRO	1.023.942.525	CADENERO	1/10/2019

PERSONAL ANTIGUO

No.	RAZON SOCIAL	NOMBRES	APELLIDOS	CEDULA	CARGO	FECHA DE INGRESO
1	CONSORCIO VIAL BOGOTA	DANIEL FERNANDO	CORREDOR PELAEZ	86.058.519	DIRECTOR	16/09/2019
2	CONSORCIO VIAL BOGOTA	JUAN RICARDO	TRONCOSO RIVERA	80.026.555	GEOTECNISTA Y ESP. EN VIAS	6/09/2019
3	CONSORCIO VIAL BOGOTA	DIEGO ANDRES	GUERRERO MEDINA	80.162.781	TOPOGRAFO INSPECTOR	12/09/2019
4	CONSORCIO VIAL BOGOTA	CAMILO ANDRES	MACHUCA PULIDO	1.014.241.665	CADENERO	12/09/2019
5	CONSORCIO VIAL BOGOTA	RIGOBERTO	RUGELES MORENO	412.298	CONDUCTOR	12/09/2019

PERSONAL SUBCONTRATISTA

PERSONAL RETIRADO

No.	RAZON SOCIAL	NOMBRES	APELLIDOS	CEDULA	CARGO	FECHA DE RETIRO
1	CONSORCIO VIAL BOGOTA	JOSE MANUEL	BALLEN BUITRAGO	79.286.180	RESIDENTE DE OBRA	30/09/2019
2	CONSORCIO VIAL BOGOTA	DIANA CECILIA	GAITAN RIVERA	39.749.783	SICOLOGA (SOCIAL)	4/10/2019
3	CONSORCIO VIAL BOGOTA	EFREN DARIO	AVILA LOPEZ	79.422.223	RESIDENTE SISO	25/10/2019

4	CONSORCIO VIAL BOGOTA	JUAN CARLOS	CORONADO MIRANDA	12.637.587	ING. AMBIENTAL	21/10/2019
5	CONSORCIO VIAL BOGOTA	FERNANDO	DELGADO VELAZCO	10.524.963	PROFESIONAL PMT	30/09/2019
6	CONSORCIO VIAL BOGOTA	OSCAR LEONARDO	JIMENEZ GRANADOS	74.084.900	LABORATORISTA	30/09/2019
7	CONSORCIO VIAL BOGOTA	JULIAN ERNESTO	RAMOS VILLANUEVA	1.014.178.514	ESPECIALISTA GEOTECNIA	30/09/2019
8	CONSORCIO VIAL BOGOTA	JUAN	ROA JIMENEZ	1.014.217.038	CADENERO	30/09/2019
	RETIRO DE ANTIGUOS	**retiros**				
	INGRESO - RETIROS					
	N.A.P. : No aplica en el periodo					

2062
~~2039~~
2038

ANEXO 4.

CERTIFICADO SIMULACRO DISTRITAL DE EVACUACIÓN 2019

¡La media hora más importante del año!

Simulacro Distrital de Evacuación

El Instituto Distrital de Gestión de Riesgos y Cambio Climático - IDIGER

Otorga el presente Reconocimiento a:

CONSORCIO VIAL BOGOTA

Por su Participación en el Simulacro Distrital de Evacuación 2019.

¡Infórmate, prepárate y participa!

www.idiger.gov.co

@IDIGER IDIGERBogota idigerbogota

#SimulacroNacional

UNGRD Unidad Nacional para la Gestión del Riesgo de Desastres

IDIGER Instituto Distrital de Gestión de Riesgos y Cambio Climático

SIMULACRO NACIONAL

Alcaldía de Bogotá

2010
~~2009~~
~~2011~~

Informe SSTMA
Nº 2

~~2042~~
~~2070~~
2041

MIRS-FDLSC – 034 – 2019

Bogotá D.C., 12 de noviembre del 2019

Señores:
FONDO DE DESARROLLO LOCAL DE SAN CRISTOBAL
Avenida 1 de Mayo No. 1 - 40 Sur
Bogotá D.C.

REFERENCIA: CONTRATO DE INTERVENTORIA No. 345 DE 2019 – REALIZAR LA INTERVENTORIA, TECNICA, ADMINISTRATIVA, FINANCIERA, JURIDICA, SOCIAL AMBIENTAL Y SISO A LOS CONTRATOS DE OBRA PUBLICA QUE TENDRA POR OBJETO: "EJECUTAR A PRECIOS UNITARIOS Y A MONTO AGOTABLE, LAS ACTIVIDADES NECESARIAS PARA LA EJECUCIÓN DE LAS OBRAS DE CONSERVACIÓN DE LA MALLA VIAL LOCAL INTERMEDIA, Y ESPACIO PÚBLICO DE LA LOCALIDAD DE SAN CRISTÓBAL EN LA CIUDAD DE BOGOTÁ D.C

ASUNTO: **ENTREGA DEL INFORME SOCIAL No 2 CONTRATISTA**

Cordial Saludo,

Por medio de la presente hacemos entrega del informe social mensual No 2 de la firma contratista CONSORCIO VIAL BOGOTÁ correspondiente al período comprendido entre el 30 de septiembre al 29 de octubre de 2019, revisado y aprobado por esta Interventoría.

Quedamos atentos a cualquier observación.

Cordialmente,

Alcaldía Local de San Cristobal
R No. 2019-541-015301-2
2019-11-12 15:23 - Folios: 1 Anexos: 34
Destino: Area de Gestion de Desarr
Rem/D: MIRS LATINOAMERICA SAS

NICK RANDY ALMEIDA GAMARRA
Director de Interventoría
R.L. MIRS LATINOAMERICA S.A.S
Anexos: Folios (34 folios).

CONSORCIO VIAL BOGOTA
CONTRATO 317 DE 2019

OBJETO:EJECUTAR A PRECIOS UNITARIOS Y A MONTO AGOTABLE, LAS ACTIVIDADES NECESARIAS PARA LA EJECUCION DE LAS OBRAS DE CONSERVACION DE LA MALLA VIAL LOCAL INTERMEDIA, Y ESPACIO PÚBLICO DE LA LOCALIDAD DE SAN CRISTOBAL EN LA CIUDAD DE BOGOTA D.C.

INFORME MENSUAL 02 GESTIÓN SOCIAL

PERIODO DEL INFORME

Del 30 de septiembre al 29 de octubre 2019

REALIZÓ		APROBÓ	
Nombre:	Diana Carolina Gutiérrez	Nombre:	Lina Marcela Rodríguez
Cargo:	Residente social	Cargo:	Residente social Interventoría

Noviembre 2019

Contenido

1. INTRODUCCIÓN 4
2. GENERALIDADES DEL PROYECTO 5
   2.1. DESCRIPCIÓN GENERAL DEL CONTRATO DE OBRA 5
   2.2. DESCRIPCIÓN GENERAL DEL CONTRATO DE INTERVENTORÍA 6
3. OBJETIVOS 7
   3.1. OBJETIVO GENERAL 7
   3.2. OBJETIVOS ESPECÍFICOS 7
4. LOCALIZACIÓN DE LOS FRENTES DE OBRA 8
   5.1. Programa de Información a la comunidad 10
   5.2. Programa de Divulgación del proyecto 11
   5.3. Programa de atención al ciudadano 13
   5.4. Programa de sostenibilidad 14
   5.5. Programa De Capacitación a trabajadores vinculados a la obra 15
   5.6. Programa Control y seguimiento a dotaciones 15
   5.7. Programa Contratación de mano de obra no calificada 16
   5.9. Programa Gestión de aseguramiento de la calidad 19

Informe semanal 19

Informe mensual 19

Comités de seguimiento de obra 20

Conclusiones 21

LISTA DE ANEXOS

Anexo 1: Volante 1 y Formato Entrega de piezas de Divulgación

Anexo 2: Inventario de predios

3

1. INTRODUCCIÓN

El Informe mensual de gestión social tiene como finalidad describir las actividades que realizaron en el periodo comprendido entre el **Del 30 de septiembre al 29 octubre de 2019** dentro del marco de Contrato No.317 DE 2019 que tiene como objeto CON EL OBJETO DE "EJECUTAR A PRECIOS UNITARIOS Y A MONTO AGOTABLE, LAS ACTIVIDADES NECESARIAS PARA LA EJECUCION DE LAS OBRAS DE CONSERVACION DE LA MALLA VIAL LOCAL INTERMEDIA Y ESPACIO PUBLICO DE LA LOCALIDAD DE SAN CRISTOBAL EN LA CIUDAD DE BOGOTA D.C." establecidas en ANEXO SOCIAL .

En el presente informe se reportan las diferentes actividades de gestión social, de los programas que fueron establecidos en el plan de gestión social que se llevaron a cabo en este periodo

Es de aclarar que cada una de estas actividades están encaminadas a minimizar el impacto que pueda presentar las obras proyectadas en este contrato, que pueden alterar la cotidianidad de los residentes de la zona, es por esto que se brinda información oportuna a las personas beneficiarias de las obras, con el fin de que posean conocimiento de las actividades a desarrollar y tengan opciones de tomar medidas preventivas al respecto.

4

2. GENERALIDADES DEL PROYECTO

2.1. DESCRIPCIÓN GENERAL DEL CONTRATO DE OBRA

Tabla 1 DESCRIPCIÓN DE LA INFORMACIÓN DEL CONTRATO

Nombre del Contratista:	CONSORCIO VIAL BOGOTA
Contrato No:	317 DE 2019
Objeto:	"Ejecutar a precios unitarios y a monto agotable, las actividades necesarias para la ejecución de las obras de conservación de la malla vial local intermedia, y espacio público de la localidad de San Cristóbal en la ciudad de Bogotá D.C."
Plazo de Ejecución:	Ocho meses (8)
Fecha de Inicio:	31 de agosto 2019
Fecha de Terminación:	15 de abril 2020
Valor del Contrato:	$ 5.642.000.000
Valor Gestión Ambiental:	$ 77.606.602
Valor Gestión Social:	$ 77.606.602
Valor Manejo de Tránsito	$ 135.811.554

Fuente: Consorcio Vial Bogotá 2019

2.2. DESCRIPCIÓN GENERAL DEL CONTRATO DE INTERVENTORÍA

DESCRIPCIÓN DEL CONTRATO DE INTERVENTORÍA

Nombre del Contratista:	MIRS LATINOAMERICA
Contrato No:	345 - 2019
Objeto:	Realizar la Interventoría Técnica, Administrativa, Contable, Financiera, Jurídica, Ambiental y Social del proyecto cuyo objeto es. "Ejecutar a precios unitarios y a monto agotable, las actividades necesarias para la ejecución de las obras de conservación de la malla vial local intermedia, y espacio público de la localidad de San Cristóbal en la ciudad de Bogotá D.C."
Plazo de Ejecución:	Ocho meses (8)
Fecha de Inicio:	31 de agosto 2019
Fecha de Terminación:	15 de abril 2020
Entidad contratante:	Fondo de Desarrollo Local de San Cristóbal

3. OBJETIVOS

3.1. OBJETIVO GENERAL

Presentar el consolidado del desarrollo de las actividades que están contempladas en cada uno de los programas del plan de gestión social, durante el periodo comprendido del **30 de septiembre al 29 octubre de 2019.**

3.2. OBJETIVOS ESPECÍFICOS

- Presentar los soportes correspondientes a cada una de las actividades ejecutadas en respuesta a los planes de Gestión Social
- Evidenciar la Gestión y atención oportuna de todos los requerimientos de la ciudadanía.
- Brindar información clara, oportuna y confiable acerca del proyecto a la interventoría y entidad contratante acerca del desarrollo del proyecto.
- Garantizar a las comunidades la atención oportuna y adecuada de sus solicitudes, inquietudes, quejas y/o reclamos, relacionados con el proyecto.

4. LOCALIZACIÓN DE LOS FRENTES DE OBRA

No.	CIV	VIA	DESDE	HASTA	UPZ
1	4002928	Diagonal 32C Sur	Carrera 6C	Transversal 6C Este	32
2	4003134	Calle 36H Sur	Carrera 6B Este	Carrera 7 Este	32
3	4003383	Carrera 7 Este	Calle 35 Sur	Calle 36K Sur	32
4	4003219	Carrera 6 Este	Calle 35 Sur	Calle 36H Sur	32
5	4000755	Carrera 7B	Calle 27 Sur	Calle 27A Sur	50
6	4000577	Carrera 7B	Calle 23 Sur	Calle 22A Sur	50
7	4000704	Carrera 8A	Calle 27 Sur	Calle 27A Sur	50
8	4000697	Carrera 8A	Calle 27 Sur	Calle 27 Sur	34
9	4000705	Diagonal 27 Sur	Transversal 8A	Carrera 9	34
10	4000827	Carrera 10B Este	Calle 19 Sur	Calle 19A Sur	34
11	4000901	Carrera 10B Este	Calle 19A Sur	Calle 20 Sur	34
12	4000990	Carrera 10B Este	Calle 20 Sur	Calle 21 Sur	32
13	4001052	Calle 21 Sur	Carrera 10B Este	Carrera 10C Este	32
14	4001122	Calle 21 Sur	Carrera 10C Este	Carrera 10C Este	32
15	4007399	Calle 21 Sur	Carrera10C Este	Carrera 10D Este	32
16	4007683	Calle 21 Sur	Carrera 10 Este	Carrera 9G Este	32
17	4000951	Calle 21 Sur	Calle 21 Sur	Carrera 9F Este	32

No.	CIV	VIA	DESDE	HASTA	UPZ
18	4000860	Calle 21 Sur	Carrera 9F Este	Carrera 9D Bis Este	32
19	4000803	Calle 21 Sur	Carrera 9D Bis Este	Carrera 9D Este	32
20	4001075	Calle 22Bis Sur	Carrera 10A Este	Carrera 10 Este	32
21	4007686	Calle 22Bis Sur	Carrera 9G Este	Carrera 10 Este	32
22	4004801	Carrera 9 Este	DG 43 A Bis Sur	Calle 43 Sur	32
23	50005581	Calle 43 Sur	Carrera 9 Este	Carrera 8 Bis A Este	32
24	50005582	Calle 43 Sur	Carrera 8 Bis A Este	Carrera 8 Este	32
25	4005511	Calle 48C Sur	Carrera 11 Este	Transversal 11B Este	32
26	4005878	Calle 47B Sur	Carrera 13D Este	Carrera 13D Bis Este	32
27	4005891	Calle 47B Sur	Carrera 13D Bis Este	Carrera 13F Este	32
28	4001360	Calle 21 Sur	Carrera 12 Este	Carrera 11 B Este	32
29	4002208	Calle 29 Sur	Carrera 9D	Carrera 9C	32
30	4001392	Calle 21 Sur	Carrera 12 Este	Carrera 12 Este	32
31	4007400	Calle 21 Sur	Carrera 12 Este	Carrera 12A Este	32
32	4001432	Calle 21 Sur	Carrera 12A Este	Carrera 12B Este	32
33	4001475	Calle 21 Sur	Carrera 12B Este	Carrera 12C Este	50
34	4001485	Calle 21 Sur	Carrera 12C Este	Carrera 12D Este	50
35	4001500	Calle 21 Sur	Carrera 12D Este	Carrera 12F Este	50
36	50005474	Carrera 12 Este	Calle 20 Sur	Calle 20A Sur	51

9

No.	CIV	VIA	DESDE	HASTA	UPZ
37	50005473	Carrera 12 Este	Calle 20A Sur	Calle 20B Sur	51
38	4001317	Carrera 12 Este	Calle 20B Sur	Calle 20C Sur	32
39	4001359	Carrera 12 Este	Calle 20C Sur	Calle 21 Sur	33
40	4001972	Calle 38A Sur	Carrera 7	Carrera 7A	32

Fuente: Anexo técnico contrato 317-2019

5. ACTIVIDADES EJECUTADAS DEL PLAN DE GESTIÓN SOCIAL

5.1. Programa de Información a la comunidad

Este programa tiene como objetivos fundamentales, informar a la comunidad sobre los canales de comunicación que se establecerán durante la ejecución de las obras, involucrar a la comunidad por medio de mecanismos de información y participación y mitigar los impactos de orden social ocasionados por el desarrollo del proyecto, proponiendo alternativas de solución eficientes y concretas.

En el presente mes no se realizan tareas correspondientes a este programa dado que las actividades de obra no han iniciado.

De acuerdo a que el contrato se encuentra en la etapa de verificación de diseños, no se han programado reuniones de inicio en ningún frente de obra.

Reunión de inicio de obra

Para el presente mes de informe no se han realizado reuniones generales informativas de inicio, estas serán convocadas a la comunidad ubicada en el área de influencia directa del proyecto.

En comité integral del 28 de octubre se define realizar la primera reunión para el sector de San Blas para el día 06 de noviembre del 2019, toda la gestión realizada se reportara en el informe mensual nº 3.

5.2. Programa de Divulgación del proyecto

Este programa tiene como objetivo divulgar la información del proyecto a la comunidad durante la ejecución del contrato, a través de la implementación de estrategias divulgativas acerca de las diferentes actividades y circunstancias que se presenten y que afecten a la comunidad de una u otra forma.

Para el presente mes de informe se realizó la entrega de piezas divulgativas en el sector de San Blas las cuales son descritas a continuación

Volantes

Son piezas de divulgación que describen aspectos generales del inicio del proyecto que se distribuyen a la comunidad en el área de influencia de obra predio a predio, se instalan en puntos satélites de información, se entregan a actores institucionales y sociales identificados y asistentes a las reuniones informativas de inicio.

El 23 de octubre mediante correo electrónico se remite a la interventoría los volantes 1 y 2 de levantamiento de actas de vecindad para aprobación.

Nº de volante	BARRIO	TRAMO - CIV	PIEZA	FECHA	Nº VOLANTES ENTREGADOS
01	Las Mercedes	4000827 4000901 4000990	Levantamiento acta de vecindad	25-10-19	54
	TOTAL				**54**

Anexo 1: Volante 1, y formato entrega de volantes

Registro fotográfico



Puntos satélites de información

Los Puntos Satélites son equipamientos urbanos o puntos de encuentro ciudadano ubicados en las diferentes entidades o sitios estratégicos y de gran afluencia y representatividad para la comunidad, en los cuales se multiplica por medio de volantes la información del proyecto a la ciudadanía de la localidad en la que se ejecuta el proyecto.

Para la presente fecha del informe no se ha realizado la instalación de ningún PSI.

Afiches de información

Son piezas de divulgación mediante las cuales se describen generalidades de la obra, se brinda información acerca del PUNTO CREA VIRTUAL y la forma en que

la ciudadanía puede hacer contacto con el contratista, deberán ser instalados en el punto de atención, puntos satélites de información y realizara el reemplazo cada vez que se encuentren deteriorados.

Vallas informativas

Mediante correo electrónico del 16 de octubre se remitió a la interventoría el diseño de las vallas informativas con las especificaciones para revisión ya aprobación.

El contratista ya cuenta con el visto bueno del diseño por parte de la interventoría, se está a la espera del código que emite la oficina de comunicaciones de la Alcaldía de San Cristóbal, el contratista se encuentra en la gestión para la impresión e instalación de la valla.

5.3. Programa de atención al ciudadano

Este programa permite atender de manera oportuna las inquietudes, quejas, reclamos y/o sugerencias que presente la comunidad utilizando los diferentes canales dispuestos para ello: de forma personal, escrita, telefónica o a través de correo electrónico, brindando una pronta solución acorde a cada requerimiento, a

través del suministro de información y de las acciones necesarias que respondan a las solicitudes de la comunidad, siempre y cuando estas se encuentren dentro del alcance del proyecto.

LOCALIDAD	San Cristóbal sur
DIRECCION	Carrera 8 No. 24-16 Sur
TELEFONO	6025935
E-MAIL	Social.sancristobal19@gmail.com
HORARIO ATENCIÓN	Martes a viernes de 8:00 am a 1:00 pm
RESIDENTE SOCIAL	T.S. Diana Carolina Gutiérrez

Los horarios de atención del Punto CREA están sujetos a sufrir modificaciones de acuerdo a situaciones particulares extraordinarias, que se puedan presentar en desarrollo de las obras, sin embargo de presentarse algún cambio significativo que afecte el horario habitual de atención, esta situación será informada oportunamente a la comunidad de igual forma que a la interventoría.

Dado que las actividades de obra no han iniciado en ningún frente, no se han no se han atendido manifestaciones ciudadanas

5.4. Programa de sostenibilidad

El programa de sostenibilidad hace parte de la propuesta para mitigar los impactos socioeconómicos, ambientales y culturales a través de la información ciudadana.

Dado que las actividades de obra no han iniciado en ningún frente, no se han desarrollado actividades correspondientes a este programa.

5.5. Programa De Capacitación a trabajadores vinculados a la obra

Se elaborara un programa de capacitaciones sobre temas que contribuyan al mejoramiento y a la convivencia y desarrollo personal, laboral y social de los trabajadores vinculados al proyecto. En cada una de estas capacitaciones se debe enfatizar sobre la Atención al Ciudadano y temas relacionados con el avance de obra, y la gestión social.

Se pactaran mensualmente una capacitación al personal del contrato, a la presente fecha de informe no se cuenta con trabajadores de obra.

5.6. Programa Control y seguimiento a dotaciones.

Desde gestión social se hará seguimiento de la identificación visual y de seguridad de los trabajadores, mediante recorridos por los frentes de trabajo se verificara el cumplimiento de este programa, se soportara la gestión a través de registro fotográfico.

A la fecha del presente informe se realizó la entrega de chaquetas correspondiente a la identidad visual del contrato, a los profesionales que se encuentran en el levantamiento de las actas de vecindad.

5.7. Programa Contratación de mano de obra no calificada

Este programa busca generar oportunidades laborales para un porcentaje de la población que conlleve al mejoramiento de las condiciones socio–económicas y por ende el mejoramiento de sus condiciones de vida.

Debido a lo requerido por la Alcaldía local el presente contrato buscará cumplir con el (30) % de personas que residan en las localidad.

A la fecha de informe no se ha realizado contratación de personal MONC, ya que no se ha dado el inicio de las actividades constructivas.

5.8. Programa de acompañamiento social a actividades técnicas de obra

Las Actividades que se realizarán en este programa son responsabilidad del Área Técnica del proyecto pero por requerir un acercamiento con la comunidad, el Área de Gestión Social realizará un acompañamiento para la realización de las siguientes actividades:

Inventario de predios:

El contratista realizó el inventario de predios de las vías priorizadas por contratista, interventoría y supervisión del contrato, este inventario fue remitido a la interventoría vía correo electrónico el día 23 de octubre de 2019.

De este se programo el inicio del primer segmento vial de levantamiento de actas de vecindad en cuatro CIV.

Anexo 2: Inventario de predios.

Levantamiento de actas de vecindad

Esta actividad tiene como finalidad la verificación del estado físico actual del predio antes de iniciar la intervención, registrando lo encontrado en el formato destinado para tal fin, describiendo la presencia de grietas, fisuras, humedad, deterioro de las fachadas y del área de los inmuebles tanto interno como externo, y demás datos propios de cada predio, incluyendo la verificación del estado de los andenes y del mobiliario limitante con el área de las obras.

Para la fecha de informe se dio inicio al levantamiento de actas de vecindad en el sector de San Blas se programó el primer segmento vial entre el 29 de octubre al 01 de noviembre.

UPZ	BARRIO	CIV'S	FECHA DE INICIO	1RA VISITA	2DA VISITA	3RA VISITA	TOTAL
San Blas	Las mercedes	4000827 4000990	29 DE OCTUBRE	24			24
TOTAL							**24**

Registro fotográfico





Nota: las actas levantadas se encuentran en adecuación por parte del área técnica y social, por lo cual no se anexan en el presente informe, estas serán entregadas su totalidad a la interventoría, para revisión y firma posteriormente.

Actas de compromiso

El levantamiento del acta de compromiso es responsabilidad de profesional técnico del contratista, el cual estará acompañado por el área social del contratista e interventoría y técnica de interventoría.

Algunas de las situaciones que ameritan el levantamiento de actas de compromiso son:

- Suspensión de servicios públicos.
- Cambios en los accesos peatonales y vehiculares a predios
- Bajantes de aguas lluvias

Dado que las actividades de obra no han iniciado en ningún frente, no se han desarrollado actividades correspondientes a este programa.

5.9. Programa Gestión de aseguramiento de la calidad

Informe semanal

Semanalmente el Contratista posterior al inicio de las obras, remitirá vía correo electrónico a la interventoría el informe ejecutivo de actividades de Gestión Social, así como la programación de actividades del siguiente periodo.

Informe mensual

El contratista realizó el informe N.1 inicialmente fue enviado por correo electrónico a la interventoría, se recibieron observaciones que fueron subsanadas posteriormente se radico en físico el día 10 de octubre del 2019.

19

Plan de gestión social

Durante el presente mes de informe, el área de gestión social realizó las observaciones al plan de gestión social para el contrato 317- 2019 de la firma Consorcio Vial Bogotá.

Se realizó la subsanación y radicación ante la interventoría el 21 de octubre de 2019 con el visto bueno de la interventoría social.

Comités de seguimiento de obra.

Durante el mes de Octubre, se realizaron cuatro comités de seguimiento con la participación del Fondo de Desarrollo Local de San Cristóbal (FDLSC), interventoría MIRS LATINOAMÉRICA y contratista de obra.

Las actas de comité, en original se encuentran bajo cuidado de la interventoría, quienes han enviado en digital al correo del consorcio.

COMITES DE SEGIMIENTO			
Nº	**Descripción**	**Fecha**	**Lugar**
1	Comité Seguimiento de Obra	07 – oct. -19	Punto CREA
2	Comité Seguimiento de Obra	15 - oct. -19	Alcaldía local de San Cristóbal
3	Comité Seguimiento de Obra	21- oct. -19	Punto CREA
4	Comité Seguimiento de Obra	28- oct. -19	Punto CREA

6. CONCLUSIONES

- El contratista se encuentra en la etapa preliminar de diagnósticos, por lo cual no se han iniciado las obras en ningún frente de trabajo, de acuerdo a lo anterior el componente de gestión social no ha desarrollado actividades de los diferentes programas propuesto.

- El área de gestión social ya radico el Plan de gestión social y cuenta con el visto bueno de la interventoría para el desarrollo del plan.

- Se realizó la instalación de las oficinas donde funcionara el punto crea de atención al ciudadano.

- El área social ya remitió los documentos y formatos, para iniciar las actividades de gestión social, de acuerdo a la identidad visual y el manual de la Alcaldía local de San Cristóbal.

21

2092
2064
2063

Anexo 1:

Volante 1 levantamiento de actas de vecindad y Formato Entrega de piezas de Divulgación

Iniciamos las obras de conservación de la malla vial local intermedia y espacio público de la localidad de San Cristóbal.

Volante: 1 Fecha: 25 de Octubre de 2019 Localidades: San Cristóbal Contrato: 317 de 2019

Ref: Levantamiento de Acta de Vecindad – Primera visita

Al iniciar las actividades constructivas, el Fondo de Desarrollo Local de San Cristóbal a través del contratista encargado de esta obra Consorcio Vial Bogotá, realizarán el Levantamiento de Acta de Vecindad en los predios ubicados sobre el área de influencia del proyecto. Carrera 10 B Este entre las calles 19 sur y calle 21 sur.

Esta actividad consiste en una evaluación externa e interna del estado de los inmuebles, registrando de manera escrita, y fotográfica; las condiciones actuales de los predios antes del inicio de las obras y una vez finalizadas las mismas.

El Acta de Vecindad le servirá al propietario como soporte técnico en caso que exista alguna afectación en los predios durante la ejecución de la obra, determinando la responsabilidad del contratista. Para adelantar la actividad se requiere la presencia de los propietarios, arrendatarios y/o encargados de los predios, así como su acompañamiento y autorización de ingreso al inmueble al momento de levantar el acta.

Esta actividad no tiene ningún costo, ni requiere la entrega de documentos del predio. En caso de no encontrar a una persona que los atienda y/o suministre la información necesaria; se realizará una **segunda y última visita**. Una vez cumplida la programación, y de no poder tener acceso, se levantará únicamente un acta de vecindad de fachada del predio; con lo cual no habrá lugar a futuras reclamaciones por parte de los propietarios.

Si desea más información sobre este tema, o coordinar una nueva visita, puede comunicarse con nuestro Punto CREA.

Del 28 de Oct al 01 Nov de 2019 8:00 a.m. a 1:00 p.m.

Personal que realizará la actividad
Ingeniera Diana Guarín
Residente Social Contratista: Diana Carolina Gutiérrez

Mayor información sobre el proyecto:

Dirección: Carrera 8 No. 24 – 16 Sur Piso 2
Barrio 20 de Julio
Residente Social: Diana Gutiérrez.
Horario: 8:00 a.m. a 4:00 p.m.
Teléfono: 602 59 35
Correo:social.sancristobal19@gmail.com

Alcaldía de Bogotá

2064
2066
2065

FORMATO

CONTROL ENTREGA DE PIEZAS DE DIVULGACIÓN

CÓDIGO	PROCESO	VERSIÓN
FO-SC-19	GESTIÓN SOCIAL Y PARTICIPACIÓN CIUDADANA	2.0

Alcaldía de Bogotá

TIPO DE PIEZA: Levantamiento de Acta de vecindad Cra 10 B Este Cll 19 y 21 sur.

CONTRATO N°: 317 de 2019 **RESPONSABLE:** **FECHA** 25-10-19

LOCALIDAD: San Cristóbal **BARRIO:** 195 mercedes **LOCALIDAD:** San Cristóbal **TRAMO:**

N°	NOMBRES Y APELLIDOS	DIRECCIÓN	TELÉFONO	BARRIO	FIRMA	OBSERVACIÓN
1		Cra 10B-20-32	—	mercedes		Bajo puerta
2	Custodia Parra	Cra 10B-20-24	3208634928	mercedes	Custodia de Sop	8 Aptos.
3	Concepción Villamarin	Cra 10B 20-27.	233 —	mercedes.	-Sin Firma.	
4		Cra 10B 20-18.	—	mercedes		
5	Jorge A. Cetina	Cra 10B 20-12.	3143349184	mercedes		
6		Cra 10B 20-15	—	mercedes		iglesia testigos jehová
7	Mery L. Samudio	Cll 20 # 10A-17	3204219887	mercedes		
8	Pablo H. Robles	Cll 20 # 10B 03	3167898884	mercedes.		
9	Omarra Vargas	Cra 10B # 19A 55	3132181728	mercedes		
10	Jorge Contreras	Cra 10B # 19A-40	30096	mercedes	Jorge Contreras	
11	Blanca Rodriguez.	Cra 10B # 19A.32	2339918	mercedes		
12		Cra 10B 19A.43	—	mercedes.		Bajo puerta
13		Cra 10B # 19A 31	—	mercedes		Bajo puerta
14	Paula Jimenez	Cra 10B # 19A 28	3103364966	mercedes	- PAULA JIMENEZ	
15	Euli Cuenca	Cra 10B # 19A-20	3125408349	mercedes	-	
16		Cra 10B # 19A 25.	—	mercedes		Bajo puerta
17	irene Barreto	Cra 10B # 19A.15.	2890470	Mercedes	-	
18	Alvaro Quaque	Cra 10B # 19A-16.	3336014	mercedes.	-	
19		Cra 10B # 19A-15	—	mercedes		Bajo puerta
20	Sergio Tividor	Cra 10B 19A-10	2532984	mercedes	-	

TOTAL DE PIEZAS ENTREGADAS:

	ELABORÓ - CONTRATISTA	REVISÓ - INTERVENTORÍA
NOMBRE	Diana Gutierrez.	Lina Marcela Rodriguez.
FIRMA		

2095

FORMATO

CONTROL ENTREGA DE PIEZAS DE DIVULGACIÓN

Alcaldía de Bogotá

CÓDIGO	PROCESO	VERSIÓN
FO-SC-19	GESTIÓN SOCIAL Y PARTICIPACIÓN CIUDADANA	2.0

TIPO DE PIEZA: Levantamiento de Acta de vecindad - Cra 10 B Este, entre calles 19 y 21 sur.

CONTRATO N°: 317 de 2019 **RESPONSABLE:** **FECHA** 25-10-19

LOCALIDAD: San Cristóbal **BARRIO:** Mercedes **LOCALIDAD:** San Cristóbal **TRAMO:**

N°	NOMBRES Y APELLIDOS	DIRECCIÓN	TELÉFONO	BARRIO	FIRMA	OBSERVACIÓN
1	Jorge Castro.	Cra 10 B-20-94	7318191	mercedes	[firma]	
2		Cll 21 -# 10 -40.	—	mercedes		Bajo Puerta.
3	Martha Ruiz	Cra 10 B 20 93	3105984267	mercedes.	MARTHA RUIZ	
4	Luis manuel linares.	Cra 10 Be 20-87	3143242059	mercedes	[firma]	
5	Martha morales	Cra 10 Be 20 80	3204447355	mercedes	Martha Morales	
6		Cra 10 B. 20-76	—	mercedes		Bajo puerta,
7	Julia.	Cra 10 Be 20-83	—	mercedes		Bajo puerta.
8		Cra 10 B 20-75	—	mercedes		Bajo puerta.
9	luis Quevedo	Cra 10 B. 20-68	2337085	mercedes	Luis QUEVEDO	
10	Ricardo Galeano	Cra 10 B 20 62	3158096998	mercedes	[firma]	
11	Ana Elvira Valbuena	Cra 10 B. 20-659	3185118590.	mercedes	[firma]	
12	Miller Hernandez	Cra 10 B 20-57	3158354196	mercedes.	[firma]	
13	— —	Cra 10 B 20-53.	—	Mercedes.	—	Predio desocupado
14		Cra 10 B. 20-56	—	mercedes		Bajo puerta.
15		Cra 10 B 20-46	—	mercedes		Bajo Puerta.
16		Cra 10 B 20-45	—	mercedes		Bajo Puerta
17	Ivon Ardila	Cra 10 B-20-41	3202914759	mercedes.	Ivonne-A.	
18		Cra 10 B 20-40	—	mercedes		
19		Cra 10 B 20 37.	—	mercedes		Predio desocupado
20	Elizabeth Becerra	Cra 10 -20-31.	3134850953	mercedes	[firma]	

TOTAL DE PIEZAS ENTREGADAS:

	ELABORÓ - CONTRATISTA	REVISÓ - INTERVENTORÍA
NOMBRE	Diana Gutierrez	Ina Clareda Rodriguez
FIRMA	[firma]	[firma]

2096
2068
2067

CONTROL ENTREGA DE PIEZAS DE DIVULGACIÓN		
CÓDIGO	**PROCESO**	**VERSIÓN**
FO-SC-19	GESTIÓN SOCIAL Y PARTICIPACIÓN CIUDADANA	2.0

TIPO DE PIEZA: Levantamiento actas de vecindad Cra 10 B este Cll 19 y 21 Sur

CONTRATO N°: 317 de 2019 **RESPONSABLE:** **FECHA** 25-10-19

LOCALIDAD: San Cristóbal **BARRIO:** las mercedes **LOCALIDAD:** San Cristóbal **TRAMO:**

N°	NOMBRES Y APELLIDOS	DIRECCIÓN	TELÉFONO	BARRIO	FIRMA	OBSERVACIÓN
1		Cra 10B # 19A05	—	mercedes		Bajo puerta
2		Cra 10B#19A-04	—	mercedes		Buzon
3	Rosa Maria Narvaez	Cra 10B # 19-46.	2461446	mercedes	Rosa Maria Narvaez	
4	Luz marina Hurtado	Cra 10 B # 19-37.	3195092084	mercedes	[illegible]	
5		Cra 10 B #19-33	—	mercedes		
6	Jose Castro	Cra 10B. # 19-33	3114752087	mercedes.	[illegible]	
7		Cra 10B# 19-40.	—	mercedes		Bajo puerta
8	Jesus Riaño.	Cra 10B# 19-28	2339152	mercedes	[illegible]	
9	Edgar Bernal.	Cra 10 B# 19-18	3152293446	mercedes	Edgar [illegible]	
10	Gilma Barrera.	Cra 10B # 19-31	3212480059	mercedes	Gilma Barrera	
11	Jaqueline Sanchez	Cra 10B# 19-05.	3105029944	mercedes	[illegible]	
12	Sonia Gonzales	Cra 10 B# 19 -12	5610058	mercedes	Sonia Gonzalez	
13	Rosa de Aguirre	Cra 10B # 19 025.	2338445	mercedes	Rosa de Aguirre	
14	ernesto Chaparro	Cra 10 B# 19-07.	3004210471	mercedes.	[illegible]	
15						
16						
17						
18						
19						
20						

TOTAL DE PIEZAS ENTREGADAS:

	ELABORÓ - CONTRATISTA	REVISÓ - INTERVENTORÍA
NOMBRE	Diana Gutierrez	Lina Floralda Rodriguez
FIRMA	Dia Gut	[illegible]

26

~~2097~~
~~2064~~
2068

Anexo 2:

Inventario de predios

2048
2069

Priorización	N° Alcaldia	CIV	VIA	Desde	Hasta	DIRECCIÓN DEL PREDIO	BARRIO	UPZ	TIPO DE ACTA	observaciones	Entrega de Volantes
1	10	4000827	carrera 10 B Este	Calle 19 sur	Calle 19 A sur	CarrH2:H54era 10B Este No. 19-37 Sur	LAS MERCEDES	SAN BLAS	INTERNA		25-oct
						Carrera 10B Este No. 19-33 Sur	LAS MERCEDES	SAN BLAS	INTERNA		25-oct
						Carrera 10B Este No. 19-31 Sur	LAS MERCEDES	SAN BLAS	INTERNA		25-oct
						Carrera 10B Este No. 19-09 Sur	LAS MERCEDES	SAN BLAS	INTERNA		25-oct
						Carrera 10B Este No. 19-07 Sur	LAS MERCEDES	SAN BLAS	INTERNA		25-oct
						Carrera 10B Este No. 19-46 Sur	LAS MERCEDES	SAN BLAS	INTERNA		25-oct
						Carrera 10B Este No. 19-40 Sur	LAS MERCEDES	SAN BLAS	INTERNA		25-oct
						Carrera 10B Este No. 19-28 Sur	LAS MERCEDES	SAN BLAS	INTERNA		25-oct
						Carrera 10B Este No. 19-18 Sur	LAS MERCEDES	SAN BLAS	INTERNA		25-oct
						Carrera 10B Este No. 19-12 Sur	LAS MERCEDES	SAN BLAS	INTERNA		25-oct
						Carrera 10B Este No. 19-02 Sur	LAS MERCEDES	SAN BLAS	INTERNA		25-oct
2	11	4000901	carrera 10 B Este	Calle 19 A sur	calle 20 sur	Carrera 10B Este No. 19A-55 Sur	LAS MERCEDES	SAN BLAS	INTERNA		25-oct
						Carrera 10B Este No. 19A-43 Sur	LAS MERCEDES	SAN BLAS	INTERNA		25-oct
						Carrera 10B Este No. 19A-31 Sur	LAS MERCEDES	SAN BLAS	INTERNA		25-oct
						Carrera 10B Este No. 19A-25 Sur	LAS MERCEDES	SAN BLAS	INTERNA		25-oct
						Carrera 10B Este No. 19A-15 Sur	LAS MERCEDES	SAN BLAS	INTERNA		25-oct
						Carrera 10B Este No. 19A-05 Sur	LAS MERCEDES	SAN BLAS	INTERNA		25-oct
						Calle 20 Sur No. 10B-06 Este	LAS MERCEDES	SAN BLAS	INTERNA		25-oct
						Carrera 10B Este No. 19A-32 Sur	LAS MERCEDES	SAN BLAS	INTERNA		25-oct
						Carrera 10B Este No. 19A-28 Sur	LAS MERCEDES	SAN BLAS	INTERNA		25-oct
						Carrera 10B Este No. 19A-20 Sur	LAS MERCEDES	SAN BLAS	INTERNA		25-oct
						Carrera 10B Este No. 19A-16 Sur	LAS MERCEDES	SAN BLAS	INTERNA		25-oct
						Carrera 10B Este No. 19A-10 Sur	LAS MERCEDES	SAN BLAS	INTERNA		25-oct
						Carrera 10B Este No. 19A-04 Sur	LAS MERCEDES	SAN BLAS	INTERNA		25-oct
3	12	4000990	carrera 10B este	calle 20 sur	calle 21 sur	Calle 21 Sur No. 10-40 Este	SAN BLAS	SAN BLAS	INTERNA		25-oct
						Carrera 10B Este No. 20-93 Sur	SAN BLAS	SAN BLAS	INTERNA		25-oct
						Carrera 10B Este No. 20-87 Sur	SAN BLAS	SAN BLAS	INTERNA		25-oct
						Carrera 10B Este No. 20-83 Sur	SAN BLAS	SAN BLAS	INTERNA		25-oct
						Carrera 10B Este No. 20-75 Sur	SAN BLAS	SAN BLAS	INTERNA		25-oct
						Carrera 10B Este No. 20-65 Sur	SAN BLAS	SAN BLAS	INTERNA		25-oct
						Carrera 10B Este No. 20-59 Sur	SAN BLAS	SAN BLAS	INTERNA		25-oct
						Carrera 10B Este No. 20-57 Sur	SAN BLAS	SAN BLAS	INTERNA		25-oct
						Carrera 10B Este No. 20-53 Sur	SAN BLAS	SAN BLAS	INTERNA		25-oct
						Carrera 10B Este No. 20-45 Sur	SAN BLAS	SAN BLAS	INTERNA		25-oct
						Carrera 10B Este No. 20-41 Sur	SAN BLAS	SAN BLAS	INTERNA		25-oct
						Carrera 10B Este No. 20-37 Sur	SAN BLAS	SAN BLAS	INTERNA		25-oct
						Carrera 10B Este No. 20-31 Sur	SAN BLAS	SAN BLAS	INTERNA		25-oct
						Carrera 10B Este No. 20-27 Sur	SAN BLAS	SAN BLAS	INTERNA		25-oct
						Carrera 10B Este No. 20-15 Sur	SAN BLAS	SAN BLAS	INTERNA		25-oct
						Calle 20 Sur No. 10A-17 Este	SAN BLAS	SAN BLAS	INTERNA		25-oct
						Carrera 10B Este No. 20-94 Sur	SAN BLAS	SAN BLAS	INTERNA		25-oct
						Carrera 10B Este No. 20-80 Sur	SAN BLAS	SAN BLAS	INTERNA		25-oct
						Carrera 10B Este No. 20-76 Sur	SAN BLAS	SAN BLAS	INTERNA		25-oct
						Carrera 10B Este No. 20-68 Sur	SAN BLAS	SAN BLAS	INTERNA		25-oct
						Carrera 10B Este No. 20-62 Sur	SAN BLAS	SAN BLAS	INTERNA		25-oct
						Carrera 10B Este No. 20-56 Sur	SAN BLAS	SAN BLAS	INTERNA		25-oct
						Carrera 10B Este No. 20-46 Sur	SAN BLAS	SAN BLAS	INTERNA		25-oct
						Carrera 10B Este No. 20-40 Sur	SAN BLAS	SAN BLAS	INTERNA		25-oct
						Carrera 10B Este No. 20-32 Sur	SAN BLAS	SAN BLAS	INTERNA		25-oct
						Carrera 10B Este No. 20-24 Sur	SAN BLAS	SAN BLAS	INTERNA		25-oct
						Carrera 10B Este No. 20-18 Sur	SAN BLAS	SAN BLAS	INTERNA		25-oct
						Carrera 10B Este No. 20-12 Sur	SAN BLAS	SAN BLAS	INTERNA		25-oct
						Calle 20 Sur No. 10B-03 Este	SAN BLAS	SAN BLAS	INTERNA		25-oct

2944
2070

hospital San Blas	4	16	4007683	Calle 21 sur	Carrera 10 Este	carrera 9 G este	Calle 21 Sur No. 9G-05 Este	SAN BLAS	SAN BLAS	INTERNA	
							Calle 21 Sur No. 9G-11 Este	SAN BLAS	SAN BLAS	INTERNA	
							Calle 21 Sur No. 9G-19 Este	SAN BLAS	SAN BLAS	INTERNA	
							Calle 21 Sur No. 9G-25 Este	SAN BLAS	SAN BLAS	INTERNA	
							Calle 21 Sur No. 9G-35 Este	SAN BLAS	SAN BLAS	INTERNA	
	5	17	4000951	Calle 21 sur	carrera 9 G este	carrera 9 F este	Calle 21 Sur No. 9F-03 Este	SAN BLAS	SAN BLAS	INTERNA	
							Calle 21 Sur No. 9F-11 Este	SAN BLAS	SAN BLAS	INTERNA	
							Calle 21 Sur No. 9F-17 Este	SAN BLAS	SAN BLAS	INTERNA	
							Calle 21 Sur No. 9F-19 Este	SAN BLAS	SAN BLAS	INTERNA	
							Calle 21 Sur No. 9F-23 Este	SAN BLAS	SAN BLAS	INTERNA	
							Calle 21 Sur No. 9F-29 Este	SAN BLAS	SAN BLAS	INTERNA	
							Calle 21 Sur No. 9F-37 Este	SAN BLAS	SAN BLAS	INTERNA	
	6	18	4000860	Calle 21 sur	carrera 9 F este	carrera 9 D Bis este	Calle 21 Sur No. 9D-51 Este	SAN BLAS	SAN BLAS	INTERNA	
							Calle 21 Sur No. 9D-57 Este	SAN BLAS	SAN BLAS	INTERNA	
							Calle 21 Sur No. 9D-67 Este	SAN BLAS	SAN BLAS	INTERNA	
							Calle 21 Sur No. 9D-75 Este	SAN BLAS	SAN BLAS	INTERNA	
							Carrera 8F No. 21-07 Este	SAN BLAS	SAN BLAS	INTERNA	
	7	19	4000803	Calle 21 sur	carrera 9 D Bis este	carrera 9 D Bis este	Calle 21 Sur No. 9D-15 Este	SAN BLAS	SAN BLAS	INTERNA	
							Calle 21 Sur No. 9D-21 Este	SAN BLAS	SAN BLAS	INTERNA	
							Calle 21 Sur No. 9D-29 Este	SAN BLAS	SAN BLAS	INTERNA	
							Carrera 9 D Calle 21 Sur	SAN BLAS	SAN BLAS	INTERNA	Sin nomenclatura.
	8	13	4001052	Calle 21 sur	Carrera 10 B Este	Carrera 10 C Este	Calle 21 Sur No. 10B-03 Este	SAN BLAS	SAN BLAS	INTERNA	
							Calle 21 Sur No. 10B-11 Este	SAN BLAS	SAN BLAS	INTERNA	
							Calle 21 Sur No. 10B-19 Este	SAN BLAS	SAN BLAS	INTERNA	
							Calle 21 Sur No. 10B-25 Este	SAN BLAS	SAN BLAS	INTERNA	
							Calle 21 Sur No. 10B-31 Este	SAN BLAS	SAN BLAS	INTERNA	
							Calle 21 Sur No. 10B-37 Este	SAN BLAS	SAN BLAS	INTERNA	
							Calle 21 Sur No. 10B-57 Este	SAN BLAS	SAN BLAS	INTERNA	
							Calle 21 Sur No. 10B-14 Este	SAN BLAS	SAN BLAS	INTERNA	
							Calle 21 Sur No. 10B-22 Este	SAN BLAS	SAN BLAS	INTERNA	
							Calle 21 Sur No. 10B-28 Este	SAN BLAS	SAN BLAS	INTERNA	
							Calle 21 Sur No. 10B-38 Este	SAN BLAS	SAN BLAS	INTERNA	
							Carrera 10C Este No. 20-93 Sur	SAN BLAS	SAN BLAS	INTERNA	
	9	14	4001122	calle 21 sur	Carrera 10 C Este	Carrera 10 C Este	Calle 21 Sur No. 10C-04 Este	SAN BLAS	SAN BLAS	INTERNA	
	10	15	4007399	Calle 21 sur	Carrera 10 C Este	Carrera 10 D Este	Calle 21 Sur No. 10C-13 Este	SAN BLAS	SAN BLAS	INTERNA	
							Calle 21 Sur No. 10C-29 Este	SAN BLAS	SAN BLAS	INTERNA	
							Calle 21 Sur No. 10C-33 Este	SAN BLAS	SAN BLAS	INTERNA	
							Calle 21 Sur No. 10C-41 Este	SAN BLAS	SAN BLAS	INTERNA	
							Calle 21 Sur No. 10C-45 Este	SAN BLAS	SAN BLAS	INTERNA	
							Calle 21 Sur No. 10C-51 Este	SAN BLAS	SAN BLAS	INTERNA	
							Calle 21 Sur No. 10C-16 Este	SAN BLAS	SAN BLAS	INTERNA	
							Calle 21 Sur No. 10C-20 Este	SAN BLAS	SAN BLAS	INTERNA	
							Calle 21 Sur No. 10C-28 Este	SAN BLAS	SAN BLAS	INTERNA	
							Calle 21 Sur No. 10C-34 Este	SAN BLAS	SAN BLAS	INTERNA	
							Calle 21 Sur No. 10C-40 Este	SAN BLAS	SAN BLAS	INTERNA	
								SAN BLAS	SAN BLAS	INTERNA	

2100
2022
071

11	20	4001075	Calle 22 Bis Sur	Carrera 10 A Este	Carrera 10 Este	Calle 22 Bis Sur No. 10-41 Este	SAN BLAS	SAN BLAS	INTERNA	
						Calle 22 Bis Sur No. 10-33 Este	SAN BLAS	SAN BLAS	INTERNA	
						Calle 22 Bis Sur No. 10-25 Este	SAN BLAS	SAN BLAS	INTERNA	
						Calle 22 Bis Sur No. 10-21 Este	SAN BLAS	SAN BLAS	INTERNA	
						Calle 22 Bis Sur No. 10-17 Este	SAN BLAS	SAN BLAS	INTERNA	
						Calle 22 Bis Sur No. 10-11 Este	SAN BLAS	SAN BLAS	INTERNA	
						Calle 22 Bis Sur No. 10-07 Este	SAN BLAS	SAN BLAS	INTERNA	
						Calle 22 Bis Sur No. 10-28 Este	SAN BLAS	SAN BLAS	INTERNA	
						Calle 22 Bis Sur No. 10-22 Este	SAN BLAS	SAN BLAS	INTERNA	
						Calle 22 Bis Sur No. 10-10 Este	SAN BLAS	SAN BLAS	INTERNA	
						Calle 22 Bis Sur No. 10-08 Este	SAN BLAS	SAN BLAS	INTERNA	
12	21	4007686	Calle 22 Bis Sur	carrera 9 G este	Carrera 10 Este	Calle 22 Bis Sur No. 9D-56 Este	SAN BLAS	SAN BLAS	INTERNA	
						Calle 22 Bis Sur No. 9D-66 Este	SAN BLAS	SAN BLAS	INTERNA	
						Calle 22 Bis Sur No. 9D-70 Este	SAN BLAS	SAN BLAS	INTERNA	
						Calle 22 Bis Sur No. 9D-78 Este	SAN BLAS	SAN BLAS	INTERNA	
						Calle 22 Bis Sur No. 9D-86 Este	SAN BLAS	SAN BLAS	INTERNA	
						Calle 22 Bis Sur No. 9D-94 Este	SAN BLAS	SAN BLAS	INTERNA	
						Calle 22 Bis Sur No. 9D-47 Este	SAN BLAS	SAN BLAS	INTERNA	
						Calle 22 Bis Sur No. 9D-55 Este	SAN BLAS	SAN BLAS	INTERNA	
						Calle 22 Bis Sur No. 9D-59 Este	SAN BLAS	SAN BLAS	INTERNA	
						Calle 22 Bis Sur No. 9D-65 Este	SAN BLAS	SAN BLAS	INTERNA	
						Calle 22 Bis Sur No. 9D-71 Este	SAN BLAS	SAN BLAS	INTERNA	
						Carrera 10 Este No. 22- 13 Sur	SAN BLAS	SAN BLAS	INTERNA	
13	5	4000755	Carrera 7 B	Calle 27 sur	Calle 27 A sur	Calle 27 A Sur No. 7-74	20 DE JULIO	20 DE JULIO	INTERNA	Iglesia
						Carrera 7B No. 27-36 Sur	20 DE JULIO	20 DE JULIO	INTERNA	
						Carrera 7B No. 27-30 Sur	20 DE JULIO	20 DE JULIO	INTERNA	
						Carrera 7B No. 27-20 Sur	20 DE JULIO	20 DE JULIO	INTERNA	
						Carrera 7B No. 27-14 Sur	20 DE JULIO	20 DE JULIO	INTERNA	
						calle 27 sur con carrera 7 b	20 DE JULIO	20 DE JULIO	INTERNA	esquina sin nomenclatura
						Carrera 7B sur No. 27-11 Sur	20 DE JULIO	20 DE JULIO	INTERNA	
						Carrera 7B No. 27-15 Sur	20 DE JULIO	20 DE JULIO	INTERNA	
						Carrera 7B No. 27-17 Sur	20 DE JULIO	20 DE JULIO	INTERNA	
						Carrera 7B No. 27-19 Sur	20 DE JULIO	20 DE JULIO	INTERNA	
						Calle 27 A Sur No. 7B-10	20 DE JULIO	20 DE JULIO	INTERNA	
14	6	4000577	Carrera 7 B	Calle 23 Sur	Calle 22 A sur	Carrera 7B No. 22A-02 Sur	20 DE JULIO	20 DE JULIO	INTERNA	
						Carrera 7B No. 22A-18 Sur	20 DE JULIO	20 DE JULIO	INTERNA	
						Carrera 7B No. 22A-22 Sur	20 DE JULIO	20 DE JULIO	INTERNA	
						Carrera 7B No. 22A-28 Sur	20 DE JULIO	20 DE JULIO	INTERNA	
						Carrera 7B No. 22A-34 Sur	20 DE JULIO	20 DE JULIO	INTERNA	
						Carrera 7B No. 22A-36 Sur	20 DE JULIO	20 DE JULIO	INTERNA	
						Carrera 7B No. 22A-48 Sur	20 DE JULIO	20 DE JULIO	INTERNA	
						Carrera 7B No. 22A-62 Sur	20 DE JULIO	20 DE JULIO	INTERNA	
						Carrera 7B No. 22A-68 Sur	20 DE JULIO	20 DE JULIO	INTERNA	
						Carrera 7B No. 22A-70 Sur	20 DE JULIO	20 DE JULIO	INTERNA	
						Carrera 7B No. 22A-76 Sur	20 DE JULIO	20 DE JULIO	INTERNA	
						Carrera 7B No. 22A-82 Sur	20 DE JULIO	20 DE JULIO	INTERNA	
						Calle 23 Sur No. 7-74	20 DE JULIO	20 DE JULIO	INTERNA	
						Carrera 7B No. 22A-05 Sur	20 DE JULIO	20 DE JULIO	INTERNA	
						Carrera 7B No. 22A-21 Sur	20 DE JULIO	20 DE JULIO	INTERNA	
						Carrera 7B No. 22A-29 Sur	20 DE JULIO	20 DE JULIO	INTERNA	
						Carrera 7B No. 22A-35 Sur	20 DE JULIO	20 DE JULIO	INTERNA	
						Carrera 7B No. 22A-39 Sur	20 DE JULIO	20 DE JULIO	INTERNA	
						Carrera 7B No. 22A-41 Sur	20 DE JULIO	20 DE JULIO	INTERNA	
						Carrera 7B No. 22A-45 Sur	20 DE JULIO	20 DE JULIO	INTERNA	
						Carrera 7B No. 22A-55 Sur	20 DE JULIO	20 DE JULIO	INTERNA	
						Carrera 7B No. 22A-63 Sur	20 DE JULIO	20 DE JULIO	INTERNA	
						Carrera 7B No. 22A-71 Sur	20 DE JULIO	20 DE JULIO	INTERNA	
						Carrera 7B No. 22A-75 Sur	20 DE JULIO	20 DE JULIO	INTERNA	
						Carrera 7B No. 22A-87 Sur	20 DE JULIO	20 DE JULIO	INTERNA	
						Calle 23 Sur No. 7B-06	20 DE JULIO	20 DE JULIO	INTERNA	

2101
2072

15	7	4000704	Carrera 8 A	Calle 27 sur	Calle 27 A sur	Carrera 8A No. 27-47 Sur	20 DE JULIO	20 DE JULIO	INTERNA	Parqueadero
16	8	4000697	Carrera 8 A	Calle 27 sur	Calle 27 sur	Carrera 8A No. 27-01 Sur	20 DE JULIO	20 DE JULIO	INTERNA	Media calzada
						Carrera 8A No. 27-21 Sur	20 DE JULIO	20 DE JULIO	INTERNA	Media calzada
						Carrera 8 No. 27-32 Sur	20 DE JULIO	20 DE JULIO	INTERNA	
						Carrera 8 No. 27-20 Sur	20 DE JULIO	20 DE JULIO	INTERNA	
17	1	4002928	Dg 32 C Sur	Carrera 6 C	Tranversal 6C este	Transversal 6C Este No. 32C-04 Sur	SAN VICENTE SUR ORIENTAL	LA VICTORIA		
						Diagonal 32C Sur No. 6C-13 Este	SAN VICENTE SUR ORIENTAL	LA VICTORIA		
						Diagonal 32C Sur No. 6C-17 Este	SAN VICENTE SUR ORIENTAL	LA VICTORIA		
						Diagonal 32C Sur No. 6C-21 Este	SAN VICENTE SUR ORIENTAL	LA VICTORIA		
						Diagonal 32C Sur No. 6C-25 Este	SAN VICENTE SUR ORIENTAL	LA VICTORIA		
						Diagonal 32C Sur No. 6C-29 Este	SAN VICENTE SUR ORIENTAL	LA VICTORIA		
						Diagonal 32C Sur No. 6C-31 Este	SAN VICENTE SUR ORIENTAL	LA VICTORIA		
						Diagonal 32C Sur No. 6C-35 Este	SAN VICENTE SUR ORIENTAL	LA VICTORIA		
						Diagonal 32C Sur No. 6C-39 Este	SAN VICENTE SUR ORIENTAL	LA VICTORIA		
						Diagonal 32C Sur No. 6C-43 Este	SAN VICENTE SUR ORIENTAL	LA VICTORIA		
						Diagonal 32C Sur No. 6C-47 Este	SAN VICENTE SUR ORIENTAL	LA VICTORIA		
						Diagonal 32C Sur No. 6C-51 Este	SAN VICENTE SUR ORIENTAL	LA VICTORIA		
						Diagonal 32C Sur No. 6C-55 Este	SAN VICENTE SUR ORIENTAL	LA VICTORIA		
						Diagonal 32C Sur No. 6C-59 Este	SAN VICENTE SUR ORIENTAL	LA VICTORIA		
						Diagonal 32C Sur No. 6C-61 Este	SAN VICENTE SUR ORIENTAL	LA VICTORIA		
						Diagonal 32C Sur No. 6C-65 Este	SAN VICENTE SUR ORIENTAL	LA VICTORIA		
						Diagonal 32C Sur No. 6C-69 Este	SAN VICENTE SUR ORIENTAL	LA VICTORIA		
						Diagonal 32C Sur No. 6C-73 Este	SAN VICENTE SUR ORIENTAL	LA VICTORIA		
						Diagonal 32C Sur No. 6C-77 Este	SAN VICENTE SUR ORIENTAL	LA VICTORIA		
						Diagonal 32C Sur No. 6C-81 Este	SAN VICENTE SUR ORIENTAL	LA VICTORIA		
						Diagonal 32C Sur No. 6C-85 Este	SAN VICENTE SUR ORIENTAL	LA VICTORIA		
						Diagonal 32C Sur No. 6C-89 Este	SAN VICENTE SUR ORIENTAL	LA VICTORIA		
						Diagonal 32C Sur No. 6C-91 Este	SAN VICENTE SUR ORIENTAL	LA VICTORIA		
						Diagonal 32C Sur No. 6C-95 Este	SAN VICENTE SUR ORIENTAL	LA VICTORIA		
						Diagonal 32C Sur No. 6C-97 Este	SAN VICENTE SUR ORIENTAL	LA VICTORIA		
						Diagonal 32C Sur No. 6C-04 Este	SAN VICENTE SUR ORIENTAL	LA VICTORIA		
						Diagonal 32C Sur No. 6C-08 Este	SAN VICENTE SUR ORIENTAL	LA VICTORIA		
						Diagonal 32C Sur No. 6C-12 Este	SAN VICENTE SUR ORIENTAL	LA VICTORIA		
						Diagonal 32C Sur No. 6C-18 Este	SAN VICENTE SUR ORIENTAL	LA VICTORIA		
						Diagonal 32C Sur No. 6C-20 Este	SAN VICENTE SUR ORIENTAL	LA VICTORIA		
						Diagonal 32C Sur No. 6C-20 Este	SAN VICENTE SUR ORIENTAL	LA VICTORIA		
						Diagonal 32C Sur No. 6C-24 Este	SAN VICENTE SUR ORIENTAL	LA VICTORIA		
						Diagonal 32C Sur No. 6C-28 Este	SAN VICENTE SUR ORIENTAL	LA VICTORIA		
						Diagonal 32C Sur No. 6C-30 Este	SAN VICENTE SUR ORIENTAL	LA VICTORIA		
						Diagonal 32C Sur No. 6C-34 Este	SAN VICENTE SUR ORIENTAL	LA VICTORIA		
						Diagonal 32C Sur No. 6C-38 Este	SAN VICENTE SUR ORIENTAL	LA VICTORIA		
						Diagonal 32C Sur No. 6C-42 Este	SAN VICENTE SUR ORIENTAL	LA VICTORIA		
						Diagonal 32C Sur No. 6C-46 Este	SAN VICENTE SUR ORIENTAL	LA VICTORIA		
						Diagonal 32C Sur No. 6C-50 Este	SAN VICENTE SUR ORIENTAL	LA VICTORIA		
						Diagonal 32C Sur No. 6C-54 Este	SAN VICENTE SUR ORIENTAL	LA VICTORIA		
						Diagonal 32C Sur No. 6C-58 Este	SAN VICENTE SUR ORIENTAL	LA VICTORIA		
						Diagonal 32C Sur No. 6C-60 Este	SAN VICENTE SUR ORIENTAL	LA VICTORIA		
						Diagonal 32C Sur No. 6C-62 Este	SAN VICENTE SUR ORIENTAL	LA VICTORIA		
						Diagonal 32C Sur No. 6C-66 Este	SAN VICENTE SUR ORIENTAL	LA VICTORIA		
						Diagonal 32C Sur No. 6C-70 Este	SAN VICENTE SUR ORIENTAL	LA VICTORIA		
						Diagonal 32C Sur No. 6C-74 Este	SAN VICENTE SUR ORIENTAL	LA VICTORIA		
						Diagonal 32C Sur No. 6C-78 Este	SAN VICENTE SUR ORIENTAL	LA VICTORIA		
						Diagonal 32C Sur No. 6C-82 Este	SAN VICENTE SUR ORIENTAL	LA VICTORIA		
						Diagonal 32C Sur No. 6C-90 Este	SAN VICENTE SUR ORIENTAL	LA VICTORIA		
						Diagonal 32C Sur No. 6C-92 Este	SAN VICENTE SUR ORIENTAL	LA VICTORIA		

2102
~~2074~~
2073

18	2	4003134	calle 36 H sur	carrera 6 B Este	Carrera 7 Este	Carrera 6B Este No. 36H-10 Sur	SAN VICENTE SUR ORIENTAL	LA VICTORIA		
						Calle 36H Sur No. 6B-11 Este	SAN VICENTE SUR ORIENTAL	LA VICTORIA		
						Calle 36H Sur No. 6B-17 Este	SAN VICENTE SUR ORIENTAL	LA VICTORIA		
						Calle 36H Sur No. 6B-25 Este	SAN VICENTE SUR ORIENTAL	LA VICTORIA		
						Calle 36H Sur No. 6B-27 Este	SAN VICENTE SUR ORIENTAL	LA VICTORIA		
						Calle 36H Sur No. 6B-35 Este	SAN VICENTE SUR ORIENTAL	LA VICTORIA		
						Calle 36H Sur No. 6B-43 Este	SAN VICENTE SUR ORIENTAL	LA VICTORIA		
						Calle 36H Sur No. 6B-51 Este	SAN VICENTE SUR ORIENTAL	LA VICTORIA		
						Calle 36H Sur No. 6B-59 Este	SAN VICENTE SUR ORIENTAL	LA VICTORIA		
						Calle 36H Sur No. 6B-10 Este	SAN VICENTE SUR ORIENTAL	LA VICTORIA		
						Calle 36H Sur No. 6B-16 Este	SAN VICENTE SUR ORIENTAL	LA VICTORIA		
						Calle 36H Sur No. 6B-26 Este	SAN VICENTE SUR ORIENTAL	LA VICTORIA		
						Calle 36H Sur No. 6B-28 Este	SAN VICENTE SUR ORIENTAL	LA VICTORIA		
						Calle 36H Sur No. 6B-36 Este	SAN VICENTE SUR ORIENTAL	LA VICTORIA		
						Transversal 6C Este No.33-75 Sur	SAN VICENTE SUR ORIENTAL	LA VICTORIA		
19	3	4003383	Carrera 7 Este	Calle 35 Sur	Calle 36 K sur	Calle 36i Sur No. 6B-67 Este	SAN VICENTE SUR ORIENTAL	LA VICTORIA		
						Carrera 7 Este No. 36i-23 Sur	SAN VICENTE SUR ORIENTAL	LA VICTORIA		
						Carrera 7 Este No. 36i-31 Sur	SAN VICENTE SUR ORIENTAL	LA VICTORIA		
						Carrera 7 Este No. 36i-39 Sur	SAN VICENTE SUR ORIENTAL	LA VICTORIA		
						Carrera 7 Este No. 36i-43 Sur	SAN VICENTE SUR ORIENTAL	LA VICTORIA		
						Carrera 7 Este No. 36i-53 Sur	SAN VICENTE SUR ORIENTAL	LA VICTORIA		
						Carrera 7 Este No. 36i-10 Sur	SAN VICENTE SUR ORIENTAL	LA VICTORIA		
						Carrera 7 Este No. 36i-22 Sur	SAN VICENTE SUR ORIENTAL	LA VICTORIA		
						Carrera 7 Este No. 36i-34 Sur	SAN VICENTE SUR ORIENTAL	LA VICTORIA		
						Carrera 7 Este No. 36i-40 Sur	SAN VICENTE SUR ORIENTAL	LA VICTORIA		
						Carrera 7 Este No. 36i-48 Sur	SAN VICENTE SUR ORIENTAL	LA VICTORIA		
20	4	4003219	Carrera 6 Este	Calle 35 sur	Calle 36 H Sur	Carrera 6 Este No. 36H-78 Sur	SAN VICENTE SUR ORIENTAL	LA VICTORIA		
						Carrera 6 Este No. 36H-70 Sur	SAN VICENTE SUR ORIENTAL	LA VICTORIA		
						Carrera 6 Este No. 36H-66 Sur	SAN VICENTE SUR ORIENTAL	LA VICTORIA		
						Carrera 6 Este No. 36H-58 Sur	SAN VICENTE SUR ORIENTAL	LA VICTORIA		
						Carrera 6 Este No. 36H-52 Sur	SAN VICENTE SUR ORIENTAL	LA VICTORIA		
						Carrera 6 Este No. 36H-44 Sur	SAN VICENTE SUR ORIENTAL	LA VICTORIA		
						Carrera 6 Este No. 36H-36 Sur	SAN VICENTE SUR ORIENTAL	LA VICTORIA		
						Carrera 6 Este No. 36H-30 Sur	SAN VICENTE SUR ORIENTAL	LA VICTORIA		
						Carrera 6 Este No. 36H-26 Sur	SAN VICENTE SUR ORIENTAL	LA VICTORIA		
						Carrera 6 Este No. 36H-20 Sur	SAN VICENTE SUR ORIENTAL	LA VICTORIA		
						Carrera 6 Este No. 36H-12 Sur	SAN VICENTE SUR ORIENTAL	LA VICTORIA		
						Carrera 6 Este No. 36H-08 Sur	SAN VICENTE SUR ORIENTAL	LA VICTORIA		
						Calle 36H Sur No. 6-11 Este	SAN VICENTE SUR ORIENTAL	LA VICTORIA		

2103
~~2025~~
2071

21	9	4000705	Diagonal 27 sur	Transv 8 A	Carrera 9	Diagonal 27 Sur No. 9-09 Sur	20 DE JULIO	20 DE JULIO		
						Diagonal 27 Sur No. 9-21 Sur	20 DE JULIO	20 DE JULIO		
						Diagonal 27 Sur No. 9-35 Sur	20 DE JULIO	20 DE JULIO		
						Diagonal 27 Sur No. 9-43 Sur	20 DE JULIO	20 DE JULIO		
						Diagonal 27 Sur No. 8A-51 Sur	20 DE JULIO	20 DE JULIO		
						Diagonal 27 Sur No. 8A-71 Sur	20 DE JULIO	20 DE JULIO		
						Diagonal 27 Sur No. 8A-22 Sur	20 DE JULIO	20 DE JULIO		
						Diagonal 27 Sur No. 8A-44 Sur	20 DE JULIO	20 DE JULIO		
						Diagonal 27 Sur No. 8A-50 Sur	20 DE JULIO	20 DE JULIO		
						Diagonal 27 Sur No. 8A-45 Sur	20 DE JULIO	20 DE JULIO		
22	22	4004801	Carrera 9 Este	Diag 43 A Bis Sur	Calle 43 b Sur	Carrera 9 No. 9-05	LA GLORIA	LA GLORIA		pendiente por definir
23	23	50005581	Calle 43 Sur	Carrera 9 Este	Carrera 8 Bis A Est	Calle 43 Sur No. 8-36 Este	LA GLORIA	LA GLORIA		pendiente por definir
						Calle 43 Sur No. 8-26 Este	LA GLORIA	LA GLORIA		pendiente por definir
						Calle 43 Sur No. 8-14 Este	LA GLORIA	LA GLORIA		pendiente por definir
24	24	50005582	Calle 43 sur	Carrera 8 Bis A este	Carrera 8 Este	Calle 43 Sur No. 8-14 Este	LA GLORIA	LA GLORIA		pendiente por definir
						Calle 43 Sur No. 8- Este	LA GLORIA	LA GLORIA		pendiente por definir
25	25	4005511	Calle 48 C sur	Carrera 11 Este	Trans 11 B Este					pendiente por definir
26	26	4005878	Calle 47 B sur	Carrera 13 D Este	Carrera 13 D Bis Este					pendiente por definir
										pendiente por definir
27	27	4005891	Calle 47 B sur	Carrera 13 D Bis Este	Carrera 13 F Este					pendiente por definir
										pendiente por definir
28	30	4002208	Calle 29 Sur	carrera 9 D	Carrera 9 C					pendiente por definir
29	29	400296	Carrera 7 A	Calle 13 Sur A sur	Calle 13 Sur					pendiente por definir
30	28	4001360	Calle 21 Sur	Carrera 12 Este	Carrera 11 B Este	Calle 21 Sur No. 11B-04 Este	LA CASTAÑA	SAN BLAS	INTERNA	
						Calle 21 Sur No. 11B-10 Este	LA CASTAÑA	SAN BLAS	INTERNA	
						Calle 21 Sur No. 11B-16 Este	LA CASTAÑA	SAN BLAS	INTERNA	
						Calle 21 Sur No. 11B-20 Este	LA CASTAÑA	SAN BLAS	INTERNA	
						Calle 21 Sur No. 11B-09 Este	LA CASTAÑA	SAN BLAS	INTERNA	
						Calle 21 Sur No. 11B-15 Este	LA CASTAÑA	SAN BLAS	INTERNA	
						Calle 21 Sur No. 11B-19 Este	LA CASTAÑA	SAN BLAS	INTERNA	
31	31	4001392	Calle 21 sur	Carrera 12 Este	Carrera 12 Este	Calle 21 Sur No. 11B-25 Este	LA CASTAÑA	SAN BLAS	INTERNA	
32	32	4007400	Calle 21 sur	Carrera 12 Este	Carrera 12 A este	Calle 21 Sur No. 12-04 Este	LA CASTAÑA	SAN BLAS	INTERNA	
						Calle 21 Sur No. 12-10 Este	LA CASTAÑA	SAN BLAS	INTERNA	
						Calle 21 Sur No. 12-16 Este	LA CASTAÑA	SAN BLAS	INTERNA	
						Calle 21 Sur No. 12-22 Este	LA CASTAÑA	SAN BLAS	INTERNA	
						Calle 21 Sur No. 12-28 Este	LA CASTAÑA	SAN BLAS	INTERNA	
						Calle 21 Sur No. 12-03 Este	LA CASTAÑA	SAN BLAS	INTERNA	
						Calle 21 Sur No. 12-09 Este	LA CASTAÑA	SAN BLAS	INTERNA	
						Calle 21 Sur No. 12-15 Este	LA CASTAÑA	SAN BLAS	INTERNA	
						Calle 21 Sur No. 12-23 Este	LA CASTAÑA	SAN BLAS	INTERNA	
33	33	4001432	Calle21 Sur	Carrera 12 A Este	Carrera 12 B Este	Calle 21 Sur No. 12A-04 Este	LA CASTAÑA	SAN BLAS	INTERNA	
						Calle 21 Sur No. 12A-10 Este	LA CASTAÑA	SAN BLAS	INTERNA	
						Calle 21 Sur No. 12A-16 Este	LA CASTAÑA	SAN BLAS	INTERNA	
						Calle 21 Sur No. 12A-22 Este	LA CASTAÑA	SAN BLAS	INTERNA	
						Calle 21 Sur No. 12A-28 Este	LA CASTAÑA	SAN BLAS	INTERNA	
						Calle 21 Sur No. 12A-05 Este	LA CASTAÑA	SAN BLAS	INTERNA	
						Calle 21 Sur No. 12A-09 Este	LA CASTAÑA	SAN BLAS	INTERNA	
						Calle 21 Sur No. 12A-21 Este	LA CASTAÑA	SAN BLAS	INTERNA	

2104
2076
2075

34	34	4001475	Calle 21 Sur	Carrera 12 B Este	Carrera 12 C Este	Calle 21 Sur No. 12B-04 Este	LA CASTAÑA	SAN BLAS	INTERNA	
						Calle 21 Sur No. 12B-10 Este	LA CASTAÑA	SAN BLAS	INTERNA	
						Calle 21 Sur No. 12B-16 Este	LA CASTAÑA	SAN BLAS	INTERNA	
						Calle 21 Sur No. 12B-20 Este	LA CASTAÑA	SAN BLAS	INTERNA	
						Calle 21 Sur No. 12B-05 Este	LA CASTAÑA	SAN BLAS	INTERNA	
						Calle 21 Sur No. 12B-09 Este	LA CASTAÑA	SAN BLAS	INTERNA	
						Calle 21 Sur No. 12B-15 Este	LA CASTAÑA	SAN BLAS	INTERNA	
						Calle 21 Sur No. 12B-23 Este	LA CASTAÑA	SAN BLAS	INTERNA	
35	35	4001485	Calle 21 Sur	Carrera 12 C Este	Carrera 12 D Este	Calle 21 Sur No. 12C-08 Este	LA CASTAÑA	SAN BLAS	INTERNA	
						Calle 21 Sur No. 12C-14 Este	LA CASTAÑA	SAN BLAS	INTERNA	
						Calle 21 Sur No. 12C-22 Este	LA CASTAÑA	SAN BLAS	INTERNA	
						Calle 21 Sur No. 12C-26 Este	LA CASTAÑA	SAN BLAS	INTERNA	
						Calle 21 Sur No. 12C-30 Este	LA CASTAÑA	SAN BLAS	INTERNA	
						Calle 21 Sur No. 12C-36 Este	LA CASTAÑA	SAN BLAS	INTERNA	
						Calle 21 Sur No. 12C-09 Este	LA CASTAÑA	SAN BLAS	INTERNA	
						Calle 21 Sur No. 12C-15 Este	LA CASTAÑA	SAN BLAS	INTERNA	
						Calle 21 Sur No. 12C-23 Este	LA CASTAÑA	SAN BLAS	INTERNA	
36	36	4001500	Calle 21 Sur	Carrera 12 D Este	Carrera 12 F Este	Calle 21 Sur No. 12D-06 Este	LA CASTAÑA	SAN BLAS	INTERNA	
						Calle 21 Sur No. 12D-12 Este	LA CASTAÑA	SAN BLAS	INTERNA	
						Calle 21 Sur No. 12D-18 Este	LA CASTAÑA	SAN BLAS	INTERNA	
						Carrera 12D Este No. 21-06 Sur	LA CASTAÑA	SAN BLAS	INTERNA	
						Calle 21 Sur No. 12D-11 Este	LA CASTAÑA	SAN BLAS	INTERNA	
						Calle 21 Sur No. 12D-15 Este	LA CASTAÑA	SAN BLAS	INTERNA	
						Carrera 12F Este No. 21-15 Sur	LA CASTAÑA	SAN BLAS	INTERNA	
37	37	4008503	Carrera 12 Este	Calle 20 Sur	Calle 20 A sur	Parqueadero	LA CASTAÑA	SAN BLAS	INTERNA	Parqueadero ZP236
38	38	4008504	Carrera 12 Este	Calle 20 A sur	Calle 20 B sur	Carrera 12 Este No. 20 A - 04Sur	LA CASTAÑA	SAN BLAS	INTERNA	
						Carrera 12 Este No. 20 A - 10 Sur	LA CASTAÑA	SAN BLAS	INTERNA	
						Carrera 12 Este No. 20 A - 16 Sur	LA CASTAÑA	SAN BLAS	INTERNA	
						Carrera 12 Este No. 20 A - 22 Sur	LA CASTAÑA	SAN BLAS	INTERNA	
						Carrera 12 Este No. 20 A - 25 Sur	LA CASTAÑA	SAN BLAS	INTERNA	
						Carrera 12 Este No. 20 A - 21 Sur	LA CASTAÑA	SAN BLAS	INTERNA	
						Carrera 12 Este No. 20 A - 11 Sur	LA CASTAÑA	SAN BLAS	INTERNA	
						Carrera 12 Este No. 20 A - 09Sur	LA CASTAÑA	SAN BLAS	INTERNA	
						Carrera 12 Este No. 20 A - 03Sur	LA CASTAÑA	SAN BLAS	INTERNA	
						Carrera 12 Este No. 20 A - 01 Sur	LA CASTAÑA	SAN BLAS	INTERNA	
39	39	4001317	Carrera 12 Este	Calle 20 B sur	Calle 20 C sur	Carrera 12 Este No. 20B-23 Sur	LA CASTAÑA	SAN BLAS	INTERNA	
						Carrera 12 Este No. 20B-19 Sur	LA CASTAÑA	SAN BLAS	INTERNA	
						Carrera 12 Este No. 20B-15 Sur	LA CASTAÑA	SAN BLAS	INTERNA	
						Carrera 12 Este No. 20B-09 Sur	LA CASTAÑA	SAN BLAS	INTERNA	
						Carrera 12 Este No. 20B-05 Sur	LA CASTAÑA	SAN BLAS	INTERNA	
						Carrera 12 Este No. 20B-22 Sur	LA CASTAÑA	SAN BLAS	INTERNA	
						Carrera 12 Este No. 20B-16 Sur	LA CASTAÑA	SAN BLAS	INTERNA	
						Carrera 12 Este No. 20B-10 Sur	LA CASTAÑA	SAN BLAS	INTERNA	
						Carrera 12 Este No. 20B-04 Sur	LA CASTAÑA	SAN BLAS	INTERNA	
40	40	4001359	Carrera 12 Este	Calle 20 C sur	Calle 21 sur	Carrera 12 Este No. 20C-11 Sur	LA CASTAÑA	SAN BLAS	INTERNA	
						Carrera 12 Este No. 20C-03 Sur	LA CASTAÑA	SAN BLAS	INTERNA	
						Calle 20 C Sur No. 12-03 Este	LA CASTAÑA	SAN BLAS	INTERNA	
41	41	4001972	Calle 38 A Sur	Carrera 7	Carrera 7 A		20 DE JULIO	20 DE JULIO		

2076

~~2105~~

~~2077~~

Informe mensual nº 2
Gestión Social
Cto 317-2019