




 INSTITUTO DE DESARROLLO URBANO  ALCALDÍA MAYOR BOGOTÁ D.C.	CONSULTOR:   CONSORCIO CS CONTRATO N° 1630 DE 2020	DIRECTOR DE PROYECTO:  MARIO ERNESTO VACCA GAMEZ Mat: 01193-0224	INTERVENTORIA:    CONTRATO 1630 DE 2020	DIRECTOR INTERVENTORIA:  ÓSCAR ÁNDRES RICO GÓMEZ Mat: 25202-129453 CND	SUPERVISOR IDU:  MARIA CONSTANZA GARCIA ALICASTRO  DIRECCION TÉCNICA DE PROYECTOS	<table border="1"> <thead> <tr> <th>MODIFICACIONES</th> <th>FECHA:</th> </tr> </thead> <tbody> <tr> <td>I EMISIÓN ORIGINAL</td> <td>30-06-2021</td> </tr> <tr> <td>II OBSERVACIONES INTERVENTORIA</td> <td>24-08-2021</td> </tr> <tr> <td>III OBSERVACIONES INTERVENTORIA</td> <td>18-10-2021</td> </tr> <tr> <td>IV</td> <td></td> </tr> <tr> <td>V</td> <td></td> </tr> <tr> <td>VI</td> <td></td> </tr> <tr> <td>VII</td> <td></td> </tr> <tr> <td>VIII</td> <td></td> </tr> </tbody> </table>	MODIFICACIONES	FECHA:	I EMISIÓN ORIGINAL	30-06-2021	II OBSERVACIONES INTERVENTORIA	24-08-2021	III OBSERVACIONES INTERVENTORIA	18-10-2021	IV		V		VI		VII		VIII		PROYECTO:  ACTUALIZACION, AJUSTES Y COMPLEMENTACIÓN DE LA FACTIBILIDAD Y LOS ESTUDIOS Y DISEÑOS DEL CABLE AÉREO EN SAN CRISTOBAL BOGOTÁ D.C.	CONTIENE:  ARBOLES SIGAU ÁREA INTERVENCIÓN TRAMO 2 ALTERNATIVA 1	<table border="1"> <thead> <tr> <th>REFERENCIA:</th> <th>PLANCHA No</th> </tr> </thead> <tbody> <tr> <td>BASE-1DU-1630-2020.dwg</td> <td>FAAMAB20</td> </tr> <tr> <td>ARCHIVO GDB: mapas_abolicos.gdb</td> <td>DE</td> </tr> <tr> <td>ARCHIVO LAYOUT: FAAMAB20</td> <td>62</td> </tr> <tr> <td>FECHA TERMINACIÓN DE OBRA: ENERO DE 2022</td> <td>CONSECUTIVO:</td> </tr> <tr> <td>FECHA ELABORACIÓN PLANO: JUNIO DE 2021</td> <td>545</td> </tr> </tbody> </table>	REFERENCIA:	PLANCHA No	BASE-1DU-1630-2020.dwg	FAAMAB20	ARCHIVO GDB: mapas_abolicos.gdb	DE	ARCHIVO LAYOUT: FAAMAB20	62	FECHA TERMINACIÓN DE OBRA: ENERO DE 2022	CONSECUTIVO:	FECHA ELABORACIÓN PLANO: JUNIO DE 2021	545
	MODIFICACIONES	FECHA:																																					
I EMISIÓN ORIGINAL	30-06-2021																																						
II OBSERVACIONES INTERVENTORIA	24-08-2021																																						
III OBSERVACIONES INTERVENTORIA	18-10-2021																																						
IV																																							
V																																							
VI																																							
VII																																							
VIII																																							
REFERENCIA:	PLANCHA No																																						
BASE-1DU-1630-2020.dwg	FAAMAB20																																						
ARCHIVO GDB: mapas_abolicos.gdb	DE																																						
ARCHIVO LAYOUT: FAAMAB20	62																																						
FECHA TERMINACIÓN DE OBRA: ENERO DE 2022	CONSECUTIVO:																																						
FECHA ELABORACIÓN PLANO: JUNIO DE 2021	545																																						
LOCALIDAD: SAN CRISTOBAL		ESCALA: 1:500																																					