



RESOLUCIÓN NÚMERO 11386 DEL 11/12/2019

"POR LA CUAL SE FORMULA UNA OFERTA DE COMPRA Y SE DA INICIO AL PROCESO DE ADQUISICIÓN PREDIAL"

REGISTRO TOPOGRÁFICO No. 49046B

Página 1 de 19


LA DIRECTORA TÉCNICA DE PREDIOS DEL INSTITUTO DE DESARROLLO URBANO DE BOGOTÁ D.C., en uso de sus facultades reglamentarias atribuidas por la Resolución 2827 del 1 de noviembre de 2013, y por la Resolución 7903 del 05 de Agosto de 2016, proferidas por la Dirección General del INSTITUTO DE DESARROLLO URBANO, en virtud de los Acuerdos del Consejo Directivo número 001 y 002 de 2009, modificados por los Acuerdos del Consejo Directivo 01 y 02 de 2017 respectivamente, en concordancia con lo establecido por la Ley 9 de 1.989, Capítulos VII y VIII de la Ley 388 de 1.997 y, demás disposiciones legales aplicables y,

CONSIDERANDO:

1. Que el artículo 58 de la Constitución Política, modificado por el Acto Legislativo N° 1 de 1999, al referirse al derecho fundamental que garantiza la propiedad privada y los demás derechos adquiridos con arreglo a las leyes civiles, señala: *"Cuando de la aplicación de una ley expedida por motivos de utilidad pública o interés social, resultaren en conflicto los derechos de los particulares con la necesidad por ella reconocida, el interés privado deberá ceder al interés público o social"*. Y más adelante agrega: *"Por motivos de utilidad pública o interés social definidos por el legislador, podrá haber expropiación mediante sentencia judicial e indemnización previa. Esta se fijará consultando los intereses de la comunidad y del afectado. En los casos que determine el legislador, dicha expropiación podrá adelantarse por vía administrativa..."*.
2. Que el artículo 287 de la Constitución Política igualmente señala que las entidades territoriales gozan de autonomía para la gestión de sus intereses dentro de los límites de la Constitución y la Ley.
3. Que mediante la Ley 9ª de 1989 de Reforma Urbana modificada por la ley 388 de 1997, se regulan los Planes de Desarrollo Municipal, la adquisición de bienes y en general disposiciones relacionadas con la planificación del desarrollo municipal.
4. Que el artículo 58 de la ley 388 de 1.997, establece como motivos de utilidad pública o interés social la ejecución de programas y proyectos de renovación urbana y provisión de espacios públicos urbanos, como así también la ejecución de programas y proyectos de infraestructura vial y de sistemas de transporte masivo.
5. Que el artículo 59 ibídem, faculta a las entidades territoriales y a los establecimientos públicos para adquirir por enajenación voluntaria o decretar la expropiación de inmuebles para destinarlos al desarrollo de obras de utilidad pública o interés social.
6. Que el artículo 61 de la Ley 388 de 1997 en su inciso 5° establece que será obligatorio iniciar el proceso de expropiación si transcurridos treinta (30) días hábiles después de la comunicación de la oferta de compra, no se ha llegado a un acuerdo formal para la enajenación voluntaria, contenido en un contrato de promesa de compraventa.
7. Que el artículo 63 de la Ley 388 de 1997, en concordancia con los literales c) y e) del artículo 58 ibídem, establecen que existen motivos de utilidad pública o de interés social

Proyectó: Luz Dary Barragan Carvajal

Calle 22 No. 6 - 27
Calle 20 No. 9 - 20 o
Carrera 7ª No. 17-01 Piso 3
Código Postal 110311- 110321
Tel: 3386660 - 3445000
www.idu.gov.co
Info: Línea: 195



**BOGOTÁ
MEJOR
PARA TODOS**



RESOLUCIÓN NÚMERO 11386 DEL 11/12/2019

"POR LA CUAL SE FORMULA UNA OFERTA DE COMPRA Y SE DA INICIO AL PROCESO DE ADQUISICIÓN PREDIAL"


REGISTRO TOPOGRÁFICO No. 49046B

Página 3 de 19

14. Que el Concejo de Bogotá aprobó el Acuerdo 645 del 9 de junio de 2016 "Por el cual se adopta el Plan de Desarrollo, Económico, Social, Ambiental y de Obras Públicas para Bogotá D.C. 2016-2020 "Bogotá mejor para Todos" el cual se encuentra estructurado en tres pilares fundamentales y cuatro ejes transversales consistentes con el programa de gobierno que contienen las políticas sectoriales y generales, las cuales se desarrollarán mediante programas a ejecutar por la diferentes Entidades Distritales. Uno de los pilares estructurales corresponde al de la Democracia Urbana, dentro del cual se encuentra el programa Mejor Movilidad para Todos, que tiene como objetivo mejorar la calidad de la movilidad y de la accesibilidad que provee el Distrito para todos los usuarios: peatones ciclistas, usuarios del transporte público colectivo e individual, así como del transporte privado.
15. Que el Acuerdo 645 del 9 de junio de 2016, definió las obras que serán construidas y financiadas durante la vigencia del Plan de Desarrollo Distrital Bogotá Mejor Para Todos - 2016 - 2020, incluyendo la obra: **Avenida Tintal (Avenida Villavicencio - Avenida Bosa)**.
16. Que por el Decreto Distrital No. 404 de 19/07/2018, el Alcalde Mayor de Bogotá D.C., declaró las condiciones de urgencia por razones de utilidad pública e interés social, para la adquisición de los derechos de propiedad y demás derechos reales sobre los terrenos e inmuebles requeridos para la ejecución de la obra **Avenida Tintal (Avenida Villavicencio - Avenida Bosa)**.
17. Que mediante el Decreto 404 de 19/07/2018, se anuncia la puesta en marcha de un grupo de proyectos, entre los cuales se encuentra **Avenida Tintal (Avenida Villavicencio - Avenida Bosa)**, Que será financiado mediante acuerdo de endeudamiento, según autorización del Concejo Distrital para la Administración Central y los establecimientos del Distrito Capital.
18. Que la ejecución de las obras incluidas en el Decreto Distrital No. 450 del 16 de octubre de 2014, pretende el desarrollo integral de los Sistemas de Movilidad y Espacio Público Construido, señalados en el Plan de Ordenamiento Territorial de Bogotá D.C., en concordancia con los objetivos propuestos por la Alcaldía Mayor en el Acuerdo 645 del 9 de junio de 2016 "Por el cual se adopta el plan de Desarrollo, Económico, Social, Ambiental y de Obras Públicas para Bogotá D.C. 2016-2020 Bogotá mejor para Todos".
19. Que la Secretaría de Planeación, a través de la Resolución No. **677 del 21/05/2018**, definió el trazado y las zonas de reserva para la infraestructura del proyecto **Avenida Tintal (Avenida Villavicencio - Avenida Bosa)**.
20. Que del inmueble ubicado en la **AK 89B No. 54G - 21 SUR (ME)**, de la Ciudad de Bogotá D.C., identificado con folio de Matrícula Inmobiliaria **50S- 40038868 (ME)**, se determinó la adquisición de un área de **2332,72 M2**, dentro de la cual se identificó una zona de terreno con un área de **421,24 M2**, sobre el cual se encuentran seis (6) construcciones fraccionadas de la siguiente manera, las cuales presentan posesión regular inscrita (Art. 1 Ley 1183 de 2008), y se discriminan así:

Proyectó: Luz Dary Barragan Carvajal

Calle 22 No. 6 - 27
Calle 20 No. 9 - 20 o
Carrera 7ª No. 17-01 Piso 3
Código Postal 110311- 110321
Tel: 3386660 - 3445000
www.idu.gov.co
Info: Línea: 195





RESOLUCIÓN NÚMERO 11386 DEL 11/12/2019

"POR LA CUAL SE FORMULA UNA OFERTA DE COMPRA Y SE DA INICIO AL PROCESO DE ADQUISICIÓN PREDIAL"

REGISTRO TOPOGRÁFICO No. 49046B

Página 5 de 19

propiedad sobre el inmueble, constituyendo oferta de compra tendiente a obtener un acuerdo de enajenación voluntaria, con indicación del valor del precio indemnizatorio que se reconocerá a los propietarios, el cual será igual al avalúo comercial que se utiliza para los efectos previstos en el artículo 61 de la ley 388 de 1997, en concordancia con los criterios definidos en la Ley 1682 de 2013.

25. Que para dar cumplimiento al artículo 13 de la ley 9ª de 1989 y al artículo 67 en concordancia con el artículo 61 de la ley 388 de 1997, el presente acto administrativo contiene la transcripción de las normas que reglamentan la enajenación voluntaria y la expropiación por vía administrativa, así como el avalúo mencionado en el artículo cuarto.

**LEY 9 DE 1989
(Enero 11)**

Por la cual se dictan normas sobre planes de desarrollo municipal, compraventa y expropiación de bienes y se dictan otras disposiciones

EL CONGRESO DE COLOMBIA,

DECRETA:

(...)

CAPÍTULO III

De la adquisición de bienes por enajenación voluntaria y por expropiación

Artículo 9o. El presente Capítulo tiene como objetivo establecer instrumentos para la adquisición y expropiación de inmuebles en desarrollo de los propósitos enunciados en el siguiente artículo de la presente ley.

Será susceptible de adquisición o expropiación tanto el pleno derecho de dominio y sus elementos constitutivos como los demás derechos reales.

Artículo 13. Corresponderá al representante legal de la entidad adquirente, previa las autorizaciones estatutarias o legales respectivas expedir el oficio por medio del cual se disponga la adquisición de un bien mediante enajenación voluntaria directa. El oficio contendrá la oferta de compra, la transcripción de las normas que reglamentan la enajenación voluntaria y la expropiación, la identificación precisa del inmueble, y el precio base de la negociación. Al oficio se anexará la certificación de que trata el artículo anterior. Este oficio no será susceptible de recurso o acción contencioso administrativa.

El oficio que disponga una adquisición será inscrito por la entidad adquirente en el folio de matrícula inmobiliaria del inmueble dentro de los cinco (5) días hábiles siguientes a su notificación. Los inmuebles así afectados quedarán fuera de comercio a partir de la fecha de la inscripción, y mientras subsista, ninguna autoridad podrá conceder licencia de construcción, de urbanización, o permiso de funcionamiento por primera vez para cualquier establecimiento industrial o comercial sobre el inmueble objeto de la oferta de compra. Los que se expidan no obstante esta prohibición serán nulos de pleno derecho.

Artículo 14. Si hubiere acuerdo respecto del precio y de las demás condiciones de la oferta con el propietario, se celebrará un contrato de promesa de compraventa, o de compraventa, según el caso. A la promesa de compraventa y a la escritura de compraventa se acompañarán un folio de matrícula inmobiliaria actualizado.

Inciso 2o. Modificado por el artículo 34 de la ley 3ª de 1991. Otorgada la escritura pública de compraventa, ésta se inscribirá con prelación sobre cualquier otra inscripción solicitada, en la Oficina de Registro de Instrumentos Públicos, previa cancelación de la inscripción a la cual se refiere el artículo 13 de la presente ley.

Inciso 3o. Modificado por el artículo 34 de la ley 3ª de 1991. Realizada la entrega real y material del inmueble a la entidad adquirente, el pago del precio se efectuará en los términos previstos en el contrato. El cumplimiento de la obligación de transferir el dominio se acreditará mediante copia de la escritura pública de compraventa debidamente inscrita en el folio de matrícula inmobiliaria en el cual conste que se ha perfeccionado la enajenación del inmueble, libre de todo gravamen o condición, sin perjuicio de que la entidad adquirente se subrogue en la hipoteca existente."

Proyectó: Luz Dary Barragan Carvajal



RESOLUCIÓN NÚMERO 11386 DEL 11/12/2019

"POR LA CUAL SE FORMULA UNA OFERTA DE COMPRA Y SE DA INICIO AL PROCESO DE ADQUISICIÓN PREDIAL"

REGISTRO TOPOGRÁFICO No. 49046B

Página 7 de 19

Las adquisiciones promovidas por las entidades del nivel nacional, departamental o metropolitano deberán estar en consonancia con los objetivos, programas y proyectos definidos en los planes de desarrollo correspondientes.

Las disposiciones de los incisos anteriores no serán aplicables, de manera excepcional, cuando la expropiación sea necesaria para conjurar una emergencia imprevista, la cual deberá en todo caso calificarse de manera similar a la establecida para la declaración de urgencia en la expropiación por vía administrativa.

Artículo 61. Modificaciones al procedimiento de enajenación voluntaria. Se introducen las siguientes modificaciones al procedimiento de enajenación voluntaria regulado por la Ley 9ª de 1989:

El precio de adquisición será igual al valor comercial determinado por el Instituto Geográfico Agustín Codazzi, la entidad que cumpla sus funciones, o por peritos privados inscritos en las lonjas o asociaciones correspondientes, según lo determinado por el Decreto-ley 2150 de 1995, de conformidad con las normas y procedimientos establecidos en el decreto reglamentario especial que sobre avalúos expida el gobierno. El valor comercial se determinará teniendo en cuenta la reglamentación urbanística municipal o distrital vigente al momento de la oferta de compra en relación con el inmueble a adquirir, y en particular con su destinación económica.

....
La comunicación del acto por medio del cual se hace la oferta de compra se hará con sujeción a las reglas del Código Contencioso Administrativo y no dará lugar a recursos en vía gubernativa.

...
Parágrafo 1º. Al valor comercial al que se refiere el presente artículo, se le descontará el monto correspondiente a la plusvalía o mayor valor generado por el anuncio del proyecto u obra que constituye el motivo de utilidad pública para la adquisición, salvo el caso en que el propietario hubiere pagado la participación en plusvalía o la contribución de valorización, según sea del caso.

Parágrafo 2º. Para todos los efectos de que trata la presente ley el Gobierno Nacional expedirá un reglamento donde se precisarán los parámetros y criterios que deberán observarse para la determinación de los valores comerciales basándose en factores tales como la destinación económica de los inmuebles en la zona geoeconómica homogénea, localización, características y usos del inmueble, factibilidad de prestación de servicios públicos, vialidad y transporte.

CAPÍTULO VIII

Expropiación por vía administrativa

Artículo 63º.- Motivos de utilidad pública. Se considera que existen motivos de utilidad pública o de interés social para expropiar por vía administrativa el derecho de propiedad y los demás derechos reales sobre terrenos e inmuebles, cuando, conforme a las reglas señaladas por la presente Ley, la respectiva autoridad administrativa competente considere que existen especiales condiciones de urgencia, siempre y cuando la finalidad corresponda a las señaladas en las letras a), b), c), d), e), h), j), k), l) y m) del artículo 58 de la presente Ley.

Igualmente se considera que existen motivos de utilidad pública para expropiar por vía administrativa cuando se presente el incumplimiento de la función social de la propiedad por parte del adquirente en pública subasta, de los terrenos e inmuebles objeto del procedimiento previsto en el Capítulo VI de la presente Ley.


Artículo 64º.- Condiciones de urgencia. Las condiciones de urgencia que autorizan la expropiación por vía administrativa serán declaradas por la instancia o autoridad competente, según lo determine el concejo municipal o distrital, o la junta metropolitana, según sea el caso, mediante acuerdo. Esta instancia tendrá la competencia general para todos los eventos.

Artículo 65º.- Criterios para la declaratoria de urgencia. De acuerdo con la naturaleza de los motivos de utilidad pública o interés social de que se trate, las condiciones de urgencia se referirán exclusivamente a:

- ...
3. Las consecuencias lesivas para la comunidad que se producirían por la excesiva dilación en las actividades de ejecución del plan, programa, proyecto u obra.
4. La prioridad otorgada a las actividades que requieren la utilización del sistema expropiatorio en los planes y programas de la respectiva entidad territorial o metropolitana, según sea el caso.

Proyectó: Luz Dary Barragan Carvajal

Calle 22 No. 6 - 27
Calle 20 No. 9 - 20 o
Carrera 7ª No. 17-01 Piso 3
Código Postal 110311- 110321
Tel: 3386660 - 3445000
www.idu.gov.co
Info: Línea: 195



**BOGOTÁ
MEJOR
PARA TODOS**

RESOLUCIÓN NÚMERO 11386 DEL 11/12/2019

"POR LA CUAL SE FORMULA UNA OFERTA DE COMPRA Y SE DA INICIO AL PROCESO DE ADQUISICIÓN PREDIAL"

REGISTRO TOPOGRÁFICO No. 49046B

Página 9 de 19

documentos de deber correspondientes, o que se ha efectuado la consignación correspondiente conforme a lo previsto en el numeral 2 de este artículo.

2. La entidad que ha dispuesto la expropiación pondrá a disposición inmediata del particular expropiado, según sea el caso, el valor total correspondiente o el porcentaje del precio indemnizatorio que se paga de contado y los documentos de deber correspondientes a los cinco contados sucesivos anuales del saldo. Si el particular no retira dichos valores y los documentos de deber dentro de los diez días siguientes a la ejecutoria, la entidad deberá consignarlos en la entidad financiera autorizada para el efecto a disposición del particular, y entregar copia de la consignación al Tribunal Administrativo en cuya área de jurisdicción se encuentre ubicado el inmueble dentro de los diez (10) días siguientes, considerándose que ha quedado formalmente hecho el pago.

3. Efectuado el registro de la decisión, la entidad pública podrá exigir la entrega material del bien inmueble expropiado, sin necesidad de intervención judicial, para lo cual podrá acudir al auxilio de las autoridades de policía si es necesario.

4. En caso de que los valores y documentos de deber no se pongan a disposición del propietario o no se consignen dentro de los términos señalados en el numeral 2 de este artículo, la decisión de expropiación por vía administrativa no producirá efecto alguno y la entidad deberá surtir nuevamente el procedimiento expropiatorio.

5. La entidad que haya adquirido el bien en virtud de la expropiación por vía administrativa, adquiere la obligación de utilizarlo para los fines de utilidad pública o interés social que hayan sido invocados, en un término máximo de tres (3) años contados a partir de la fecha de inscripción de la decisión correspondiente en la Oficina de Registro de Instrumentos Públicos.

Para este efecto, la persona que tenía la calidad de propietario del bien expropiado podrá solicitar al Tribunal Administrativo en cuya jurisdicción se encuentre ubicado el inmueble, la verificación del cumplimiento de dicha obligación, mediante proceso abreviado que se limitará exclusivamente a la práctica de las pruebas que deberán solicitarse exclusivamente en la demanda, durante un término no superior a un mes transcurrido el cual se pronunciará sentencia inapelable.

En caso de que se compruebe el incumplimiento de la obligación por parte de la entidad, la sentencia así lo declarará y ordenará su inscripción en la respectiva Oficina de Registro, a fin de que el demandante recupere la titularidad del bien expropiado. En la misma sentencia se determinará el valor y los documentos de deber que la persona cuyo bien fue expropiado deberá reintegrar a la entidad pública respectiva, siendo necesario para los efectos del registro de la sentencia que se acredite mediante certificación auténtica que se ha efectuado el reintegro ordenado.

Artículo 71°.- Proceso contencioso administrativo. Contra la decisión de expropiación por vía administrativa procede acción especial contencioso-administrativa con el fin de obtener su nulidad y el restablecimiento del derecho lesionado, o para controvertir el precio indemnizatorio reconocido, la cual deberá interponerse dentro de los cuatro meses calendario siguientes a la ejecutoria de la respectiva decisión. El proceso a que da lugar dicha acción se someterá a las siguientes reglas particulares:

1. El órgano competente será el Tribunal Administrativo en cuya jurisdicción se encuentre el inmueble expropiado, en primera instancia, cualquiera que sea la cuantía.

2. Además de los requisitos ordinarios, a la demanda deberá acompañarse prueba de haber recibido los valores y documentos de deber puestos a disposición por la administración o consignados por ella en el mismo Tribunal Administrativo, y en ella misma deberán solicitarse las pruebas que se quieran hacer valer o que se solicita practicar.

3. Declarado inexecutable mediante Sentencia C-127/98 de la Corte Constitucional.


4. Notificada la demanda a la entidad autora de la decisión de expropiación por vía administrativa, y concluido el término de cinco (5) días para la contestación de la misma en la cual igualmente deberán indicarse las pruebas que se solicitan, se ordenará un período probatorio que no podrá ser superior a dos (2) meses, concluido el cual y después de dar traslado común a las partes para alegar por tres días, se pronunciará sentencia.

5. Contra la sentencia procederá recurso de apelación ante el Honorable Consejo de Estado, el cual decidirá de plano, salvo que discrecionalmente estime necesaria practicar nuevas pruebas durante un lapso no superior a un mes. La parte que no ha apelado podrá presentar sus alegaciones, por una sola vez, en cualquier momento antes de que el proceso entre al despacho para pronunciar sentencia.

6. De acuerdo con lo dispuesto en el artículo 58 de la Constitución Política, en el proceso no podrán controvertirse los motivos de utilidad pública o de interés social, pero sí lo relativo al precio indemnizatorio.

Proyectó: Luz Dary Barragan Carvajal

Calle 22 No. 6 - 27
Calle 20 No. 9 - 20 o
Carrera 7ª No. 17-01 Piso 3
Código Postal 110311- 110321
Tel: 3386660 - 3445000
www.idu.gov.co
Info: Línea: 195



BOGOTÁ
MEJOR
PARA TODOS



RESOLUCIÓN NÚMERO 11386 DEL 11/12/2019

"POR LA CUAL SE FORMULA UNA OFERTA DE COMPRA Y SE DA INICIO AL PROCESO DE ADQUISICIÓN PREDIAL"

REGISTRO TOPOGRÁFICO No. 49046B

Página 11 de 19

*cierta y probada de entrar a representar al propietario fallecido en todas sus relaciones jurídicas por causa de su deceso de conformidad con las leyes vigentes.
(...)"*

LEY 1882 DE 2018

Por la cual se adicionan, modifican y dictan disposiciones orientadas a fortalecer la contratación pública en Colombia, la ley de infraestructura y se dictan otras disposiciones.

Artículo 10. El artículo 25 de la Ley 1682 de 2013, modificado por la Ley 1742 de 2014, artículo 4°, quedará así: Artículo 25. Notificación de la oferta. La oferta deberá ser notificada únicamente al titular de los derechos reales que figure registrado en el folio de matrícula del inmueble objeto de expropiación o al respectivo poseedor regular inscrito o a los herederos determinados e indeterminados, entendidos como aquellas personas que tengan la expectativa cierta y probada de entrar a representar al propietario fallecido en todas sus relaciones jurídicas por causa de su deceso de conformidad con las leyes vigentes.

Artículo 21. SANEAMIENTOS POR MOTIVOS DE UTILIDAD PÚBLICA. La adquisición de inmuebles por los motivos de utilidad pública e interés social consagrados en las leyes gozará en favor de la entidad pública del saneamiento automático de cualquier vicio relativo a su titulación y tradición, incluso los que surjan con posterioridad al proceso de adquisición, sin perjuicio de las acciones indemnizatorias que por cualquier causa puedan dirigirse contra los titulares inscritos en el respectivo folio de matrícula inmobiliaria, diferentes a la entidad pública adquirente.

El saneamiento automático de que trata el presente artículo será aplicable a los inmuebles adquiridos para proyectos de infraestructura de transporte, incluso antes de la vigencia de la Ley 9ª de 1989, de acuerdo con la reglamentación que expida el Gobierno Nacional en un plazo no mayor de ciento veinte (120) días calendario.

PARÁGRAFO 1o. El saneamiento automático será invocado por la entidad adquirente en el título de tradición del dominio y será objeto de registro en el folio de matrícula correspondiente.

PARÁGRAFO 2o. La entidad pública que decida emplear el mecanismo de saneamiento automático deberá verificar si el inmueble a adquirir se encuentra inscrito en el Registro de Tierras Despojadas y Abandonadas Forzosamente creado por la Ley 1448 de 2011, a cargo de la Unidad Administrativa Especial de Gestión de Restitución de Tierras Despojadas, si existe en curso proceso judicial de restitución, así como si existen medidas de protección inscritas por la vía individual o colectiva a favor del propietario que no hayan sido levantadas, en virtud de lo previsto al efecto por la Ley 387 de 1997 y el Decreto número 2007 de 2001. En estos casos se entenderá que los propietarios carecen de la capacidad para enajenarlos voluntariamente.


En los casos en que solo se encuentren solicitudes de restitución o inscripción en el Registro de Tierras Despojadas o Abandonadas procederá adelantar la expropiación y se pondrá a disposición del juez de conocimiento de estos procesos el valor de los predios en depósito judicial, para que una vez se inicie el proceso de restitución este ponga el correspondiente depósito a órdenes del juez de restitución.

La inclusión del predio en los proyectos viales aprobados por el Gobierno Nacional se entenderá en los términos del artículo 72 de la Ley 1448 de 2011 como una imposibilidad jurídica para la restitución que impondrá al Fondo de la Unidad Administrativa Especial de Gestión de Restitución de Tierras Despojadas compensar a las víctimas con un predio de similares condiciones, en el orden y lineamientos establecidos en el artículo 98 de la Ley 1448 de 2011 y sus decretos reglamentarios. Sin embargo, en estos casos, el pago de la compensación se realizará con cargo a los recursos que se consignen en el depósito judicial efectuado por la entidad propietaria con cargo al proyecto, en virtud del proceso de expropiación.

En caso de que esté en trámite el proceso de restitución, se iniciará el proceso de expropiación, pero se esperarán las resultas del proceso de restitución para determinar a quién se consigna el valor del predio. En caso de que proceda la restitución, el valor consignado se transferirá al Fondo de la Unidad Administrativa Especial de Gestión de Restitución de Tierras Despojadas para que compense las víctimas cuyo bien es jurídicamente imposible de restituir, en los términos previstos en el artículo 98 de la Ley 1448 de 2011 y sus normas reglamentarias.

Proyectó: Luz-Dary Barragan Carvajal

Calle 22 No. 6 - 27
Calle 20 No. 9 - 20 o
Carrera 7ª No. 17-01 Piso 3
Código Postal 110311- 110321
Tel: 3386660 - 3445000
www.idu.gov.co
Info: Línea: 195





RESOLUCIÓN NÚMERO 11386 DEL 11/12/2019

"POR LA CUAL SE FORMULA UNA OFERTA DE COMPRA Y SE DA INICIO AL PROCESO DE ADQUISICIÓN PREDIAL"

REGISTRO TOPOGRÁFICO No. 49046B

Página 13 de 19

1. Un estudio de títulos del predio por sanear, que deberá incluir la existencia de limitaciones, gravámenes, afectaciones, medidas cautelares o cualquier otra circunstancia que afecte o impida el ejercicio pleno del derecho de propiedad.
2. Certificado de libertad y tradición actualizado.
3. Avalúo practicado con fundamento en la normatividad vigente para la adquisición de inmuebles requeridos para desarrollo de proyectos de infraestructura de transporte.
4. Levantamiento topográfico.

ARTÍCULO 6o. DECLARATORIA DE SANEAMIENTO POR MINISTERIO DE LA LEY. El saneamiento automático respecto de inmuebles utilizados o por utilizar por la entidad pública en proyectos de infraestructura de transporte, que carezcan de título traslativo de dominio y de identidad registral, se declarará mediante acto administrativo motivado en el que se expresarán las razones de utilidad pública e interés social que fundamentan la declaratoria. Dicho acto será título suficiente para la apertura de folio de matrícula inmobiliaria por la Oficina de Registro competente y servirá como prueba del derecho real de dominio a favor del Estado.

PARÁGRAFO. Para el caso de los bienes baldíos a cargo del Instituto Colombiano de Desarrollo Rural (Incoder) la entidad pública que tenga a su cargo el proyecto de infraestructura de transporte debe solicitar su adjudicación al citado instituto de conformidad con lo señalado en la Ley 160 de 1994 y demás normas que la modifiquen, adicionen o complementen.

ARTÍCULO 7o. ACTO DE SANEAMIENTO DE BIENES CON IDENTIDAD REGISTRAL. En el acto administrativo o en la escritura pública en que se invoque el saneamiento automático se dispondrá, cuando ello corresponda, la cancelación o la liberación parcial de las limitaciones, las afectaciones, los gravámenes o las medidas cautelares que aparezcan inscritas en el folio de matrícula del predio.

PARÁGRAFO. Teniendo en cuenta que de acuerdo con el artículo 3o del presente decreto, el saneamiento automático constituye un rompimiento del tracto sucesivo, el Registrador, cuando lo requerido sea una porción de terreno segregado de otro de mayor extensión, dispondrá la apertura de un nuevo folio de matrícula sin anotaciones relativas a medidas cautelares, limitaciones, afectaciones y gravámenes y dejará constancia de la respectiva liberación en el folio matriz.


ARTÍCULO 8o. ACTUALIZACIÓN CATASTRAL. La autoridad catastral deberá actualizar la información existente en sus bases de datos o abrirá la nueva ficha predial si el predio carece de identidad catastral, en un término no mayor de dos (2) meses.

26. Que el **INSTITUTO DE DESARROLLO URBANO** procede a declarar el saneamiento automático respecto de inmuebles que obedecen a las mejoras 1, 2, 10, 11, 12, 13.
27. Que los recursos para la adquisición del inmueble referido en la parte resolutive se encuentran amparados en el presupuesto **INSTITUTO DE DESARROLLO URBANO - IDU**.
28. Que por constituir el presente acto administrativo oferta de compra tendiente a obtener un acuerdo de enajenación voluntaria, contra él no proceden recursos en el procedimiento administrativo conforme al artículo 13 de la ley 9ª de 1989, modificado por el artículo 61 de la ley 388 de 1997 y artículo 75 del Código de Procedimiento Administrativo y de lo Contencioso Administrativo.

Que con base en las anteriores consideraciones la **DIRECTORA TÉCNICA DE PREDIOS DEL INSTITUTO DE DESARROLLO URBANO**,

Proyectó: Luz Dary Barragan Carvajal

Calle 22 No. 6 - 27
Calle 20 No. 9 - 20 o
Carrera 7ª No. 17-01 Piso 3
Código Postal 110311- 110321
Tel: 3386660 - 3445000
www.idu.gov.co
Info: Línea: 195



**BOGOTÁ
MEJOR
PARA TODOS**



RESOLUCIÓN NÚMERO 11386 DEL 11/12/2019

"POR LA CUAL SE FORMULA UNA OFERTA DE COMPRA Y SE DA INICIO AL PROCESO DE ADQUISICIÓN PREDIAL"

REGISTRO TOPOGRÁFICO No. 49046B

Página 16 de 19

MEJORA	POSEDOR REGULAR INSCRITO	TERRENO Y CONSTRUCCIÓN	DAÑO EMERGENTE
1	MERCEDES PARRA CHAVARRO - (CL 56 F SUR No. 89 B - 06) MJ	\$ 223.577.100.00.	\$ 7.485.588.00.
2	SEGUNDO DIOSITEO MARTIN RIAÑO - (CL 56 F SUR No. 89 B - 10) MJ	\$ 329.882.670.00.	\$ 10.517.619.00.
10	LEONARDO MUÑOZ MOLINA AGUSTIN MUÑOZ MOLINA - (KR 89 B No. 54H - 05 SUR) MJ	\$ 320.501.060.00.	\$ 10.570.679.00.
11	LEONARDO MUÑOZ MOLINA AGUSTIN MUÑOZ MOLINA - (KR 89 B No. 54H - 09 SUR) MJ	\$ 258.045.150.00.	\$ 8.231.032.00.
12	LEONARDO MUÑOZ MOLINA AGUSTIN MUÑOZ MOLINA - (KR 89 B No. 54H - 13 SUR) MJ	\$ 242.987.970.00.	\$ 8.521.857.00.
13	LEONARDO MUÑOZ MOLINA AGUSTIN MUÑOZ MOLINA - (KR 89 B No. 54H - 19 SUR) MJ	\$ 374.130.180.00.	\$ 11.926.017.00.
	TOTAL	\$ 1.749.124.130.00.	\$ 57.252.792.00.

Respecto de la zona de terreno restante, es decir, el valor del precio indemnizatorio que presenta el INSTITUTO DE DESARROLLO URBANO, que se dirige al señor **JOSE DEL CARMEN TUNJO CALDAS**, identificado con la cédula de ciudadanía No. 17027175, es la suma de **CUATRO MIL TRESCIENTOS OCHO MILLONES OCHOCIENTOS OCHENTA Y TRES MIL SEISCIENTOS TREINTA Y SEIS PESOS (\$4.308.883.636.00) MONEDA CORRIENTE**, el citado valor comprende: A) La suma de **CUATRO MIL CIENTO SETENTA Y UN MILLONES SEISCIENTOS CINCUENTA Y TRES MIL CUATROCIENTOS PESOS (\$4.171.653.400.00) MONEDA CORRIENTE**, por concepto de avalúo comercial de terreno, y B) La suma de **CIENTO TREINTA Y SIETE MILLONES DOSCIENTOS TREINTA MIL DOSCIENTOS TREINTA Y SEIS PESOS (\$137.230.236.00) MONEDA CORRIENTE**, por concepto de Indemnización de Daño Emergente, conforme al Informe Técnico de Avalúo 2019 - 3007 del 19 de julio de 2019.

Lo anterior, para dar cumplimiento artículo 67 de la Ley 388 de 1997, en concordancia con el artículo 61 ibídem y artículo 37 Ley 1682 de 2013 modificada por el artículo 6 de la Ley 1742 de 2014, se anexa fotocopia del informe técnico de avalúo comercial No. **2019-3007** de **19/07/2019**, elaborado por la Unidad Administrativa de Catastro Distrital, de acuerdo con los parámetros y criterios establecidos en la normatividad vigente.

ARTÍCULO QUINTO: FORMA DE PAGO: El INSTITUTO DE DESARROLLO URBANO, se obliga a cancelar la suma de **SEIS MIL CIENTO QUINCE MILLONES DOSCIENTOS SESENTA MIL QUINIENTOS CINCUENTA Y OCHO PESOS (\$6.115.260.558.00) MONEDA CORRIENTE**, el citado valor comprende: A) La suma de **MIL OCHOCIENTOS SEIS MILLONES TRESCIENTOS SETENTA Y SEIS MIL NOVECIENTOS VEINTIDÓS PESOS (\$1.806.376.922.00) MONEDA CORRIENTE**, de las 6 mejoras de los actuales poseedores inscritos. B) La suma de **CUATRO MIL TRESCIENTOS OCHO MILLONES OCHOCIENTOS OCHENTA Y TRES MIL SEISCIENTOS TREINTA Y SEIS PESOS (\$4.308.883.636.00)**

Proyectó: Luz Dary Barragan Carvajal





RESOLUCIÓN NÚMERO 11386 DEL 11/12/2019

"POR LA CUAL SE FORMULA UNA OFERTA DE COMPRA Y SE DA INICIO AL PROCESO DE ADQUISICIÓN PREDIAL"

REGISTRO TOPOGRÁFICO No. 49046B

Página 17 de 19

MONEDA CORRIENTE, por concepto de terreno del señor **JOSE DEL CARMEN TUNJO CALDAS**. En caso que los actuales poseedores inscritos, una vez notificados del presente acto administrativo acepten el precio indemnizatorio y suscriban promesa de compraventa para la enajenación voluntaria de que trata el artículo 68 de la ley 388 de 1997, el pago se efectuará previa expedición del registro presupuestal y autorización expresa y escrita del IDU, pago que se realizará en la forma y términos previstos en la promesa de compraventa respectiva, dentro de los treinta (30) días hábiles siguientes, a la fecha en que se radique la orden de pago en **La Dirección Técnica Administrativa y Financiera del INSTITUTO DE DESARROLLO URBANO - IDU**, siempre que los poseedores regulares inscritos cumplan las siguientes condiciones: **1) Legalización de la correspondiente promesa de compraventa, 2) Presentación del certificado de libertad y tradición actualizado, en el que conste la inscripción de la oferta de compra; en el evento de que existan gravámenes y/o limitaciones al dominio estos deberán levantarse previo al trámite de este pago. 3) Verificación del estado de cuenta por la contribución de valorización y el estado de cuenta del Impuesto Predial de los últimos cinco (5) años. 4) La entrega real y material del inmueble objeto de adquisición al IDU. 5) La transferencia del derecho de dominio por parte de los PROPIETARIOS al IDU o de la Posesión quieta, pacífica, regular e inscrita. En todo caso, el desembolso de este porcentaje únicamente se realizará previa constatación del hecho de que el inmueble objeto de compra se encuentra libre de condiciones resolutorias, vicios, gravámenes y/o limitaciones al derecho de dominio.**

PARÁGRAFO PRIMERO: La transferencia del derecho de dominio y la entrega material del inmueble se llevará a cabo por parte del PROPIETARIO al IDU, dentro del término establecido para tal efecto en la respectiva promesa de compraventa, el cual en todo caso no podrá ser superior a los 30 días hábiles contados a partir de la ejecutoria del presente acto administrativo, en caso de incumplimiento de tal hecho se dará inicio inmediato a la expropiación por vía administrativa según lo dispuesto por el artículo 68 de la Ley 388 de 1997.


PARÁGRAFO SEGUNDO: Al momento de efectuar el pago del precio indemnizatorio se efectuarán los descuentos correspondientes a impuestos, tasas y contribuciones aplicables, contemplados en la normatividad vigente y/o Estatuto Tributario.

PARÁGRAFO TERCERO: En caso de proceder la expropiación administrativa se descontará de la partida equivalente al Daño Emergente, el valor que tenga que asumir **INSTITUTO DE DESARROLLO URBANO - IDU** por concepto de los pagos que haya realizado con motivo del traslado de acometidas o taponamientos de servicios públicos que hay necesidad de realizar en el predio objeto de la presente oferta, para el efecto desde ya el titular de derecho del dominio o el poseedor regular inscrito autoriza de manera expresa e irrevocable que se efectúe ese pago directamente a la Empresas de Servicios Públicos correspondiente a través de **INSTITUTO DE DESARROLLO URBANO - IDU**.

PARÁGRAFO CUARTO: De igual manera en caso de la procedencia de la Expropiación administrativa se descontará del rubro equivalente al Daño emergente, el valor correspondiente al pago del impuesto de Registro (Beneficencia), cuyo pago **INSTITUTO DE DESARROLLO URBANO - IDU** efectuará directamente a la entidad correspondiente.

Proyectó: Luz Dary Barragan Carvajal

Calle 22 No. 6 - 27
Calle 20 No. 9 - 20 o
Carrera 7ª No. 17-01 Piso 3
Código Postal 110311- 110321
Tel: 3386660 - 3445000
www.idu.gov.co
Info: Línea: 195



**BOGOTÁ
MEJOR
PARA TODOS**



RESOLUCIÓN NÚMERO 11386 DEL 11/12/2019

"POR LA CUAL SE FORMULA UNA OFERTA DE COMPRA Y SE DA INICIO AL PROCESO DE ADQUISICIÓN PREDIAL"

REGISTRO TOPOGRÁFICO No. 49046B

Página 19 de 19

Bogotá, D.C. 20 de Diciembre de 2019.

En la fecha se notificó (aron) personalmente de la resolución a la (s) siguiente (s) persona (s), quien (es) enterado (s) de su contenido, manifiesta (n) haber recibido copia íntegra y de manera gratuita de la resolución y de sus anexos, en constancia firman como aparece a continuación:

Nombre	Documento de Identidad (No y Lugar Expedición)	Poder o Representación Legal (Escriba tipo, número, fecha, notaria, círculo y ciudad del poder o escritura)	Firma	Teléfono
AGUSTIN MUÑOZ MOLINA	16110054			3102748621
LEONARDO MUÑOZ MOLINA	4.567.636			314 251 4494
MARCO ALEXANDER RODRIGUEZ CHAVEZ	41686227 D-1			3112435352 3229498076
Segundo Dositeo Martín Ríos	4132164			3102145058

10:15 am

10:35 a.m
27/12/2019


HORA DE LA NOTIFICACIÓN: 9:31 am

El Notificador,

Nombre: Luz Dary Barragan Carvajal
C.C. 570 53318
T.P. 118.564 051

Proyectó: Luz Dary Barragan Carvajal

Calle 22 No. 6 - 27
Calle 20 No. 9 - 20 o
Carrera 7ª No. 17-01 Piso 3
Código Postal 110311- 110321
Tel: 3386660 - 3445000
www.idu.gov.co
Info: Línea: 195



BOGOTÁ MEJOR PARA TODOS